

ИМПЕРАТОРА

ВОЕННО-СТАТИСТИЧЕСКОЕ

ОБОЗРѢНІЕ

РОССІЙСКОЙ ИМПЕРІИ.

*Издаваемое по ВЫСОЧАЙШЕМУ повелѣнію
при 1-мъ Отдѣленіи*


ДЕПАРТАМЕНТА ГЕНЕРАЛЬНАГО ШТАБА

ТОМЪ X.

ЧАСТЬ 2.

ПОДОЛЬСКАЯ ГУБЕРНІЯ.

1849 ГОДА.



ВОЕННО-СТАТИСТИЧЕСКОЕ
ОБОЗРѢНІЕ
РОССІЙСКОЙ ИМПЕРІИ.

Издаваемое по ВЫСОЧАЙШЕМУ повелѣнію

ПРИ 1-мъ ОТДѢЛЕНІИ

ДЕПАРТАМЕНТА ГЕНЕРАЛЬНАГО ШТАБА.

ТОМЪ X.

ЧАСТЬ 2.

—

ПОДОЛЬСКАЯ ГУБЕРНІЯ.



САНКТПЕТЕРБУРГЪ.

ВЪ ТИПОГРАФИИ ДЕПАРТАМЕНТА ГЕНЕРАЛЬНАГО ШТАБА.

—

1849.



THE AMERICAN MUSEUM OF NATURAL HISTORY
100th Street
SERIALS DEPT. N 43302B
7



ВОЕННО-СТАТИСТИЧЕСКОЕ

ОБОЗРѢНІЕ

ПОДОЛЬСКОЙ ГУБЕРНИИ.

*По рекогносцировкамъ и матеріаламъ, собраннымъ на мѣстѣ, составлялъ
Генеральнаго Штаба Капитанъ Тверитиновъ.*

О Г Л А В Л Е Н И Е

ВОЕННО-СТАТИСТИЧЕСКАГО ОБОЗРѢНІЯ ПОДОЛЬСКОЙ ГУБЕРНІИ.

СВѢДѢНІЯ ОБЩІЯ.

	Стр.
<i>Общій взглядъ на Подольскую губернію.</i>	1.
<i>Мѣстность</i>	3.
Границы	—
Управленіе и раздѣленіе губерніи	4.
Пространство	11.
Поверхность и почва	—
Гидрографическій обзоръ губерніи.	18.
Рѣки	19.
Озера	53.
Болота	54.
Пути сообщенія	—
Естественныя произведенія	66.
Климатъ	70.
<i>Жители</i>	75.
Общее число жителей	—
Племена, нравы и очерки быта	—
Движеніе народонаселенія	83.
Размѣщеніе жителей	84.
<i>Промышленность</i>	88.
Взглядъ на сельское хозяйство въ губерніи	90.
Земледѣліе	90.
Огородничество	104.
Садоводство	—
Винодѣліе	105.
Луговое хозяйство	106.
Скотоводство	107.
Лѣсоводство	109.
Пчеловодство	116.
Шелководство	—
Рыбная ловля	117.
Звѣриная ловля и птицеводство	—
Домоустройство	118.
Ремесла	119.
Мануфактурная промышленность	120.
Торговля	127.

<i>Образованность</i>	133.
Училища свѣтскія	146.
Училища духовныя	149.
Народная нравственность	158.
Благотворительныя заведенія	159.

СВѢДѢНІЯ СПЕЦІАЛЬНЫЯ.

I. По предметамъ Департамента Генеральнаго Штаба	1.
О расположеніи войскъ по квартирамъ	2.
Алфавитный списокъ мѣстъ, удобныхъ для помѣщенія различныхъ шта- бовъ, ротныхъ и эскадронныхъ дворовъ.	4.
Сборныя мѣста для войскъ	50.
О постоянныхъ гарнизонахъ и военныхъ учрежденіяхъ	74.
О караулахъ и постахъ, содержимыхъ въ губерніи.	87.
II. По предметамъ Провіантскаго Департамента.	91.
III. По предметамъ Коммисаріатскаго Департамента.	93.

ВОЕННО-СТАТИСТИЧЕСКОЕ

ОБОЗРѢНІЕ

ПОДОЛЬСКОЙ ГУБЕРНІИ.

СВѢДѢНІЯ ОБЩІЯ.

ОБЩИЙ ВЗГЛЯДЪ НА ПОДОЛЬСКУЮ ГУБЕРНІЮ ВЪ ВОЕННО-СТАТИСТИЧЕСКОМЪ ОТНОШЕНІИ.

ГЕОГРАФИЧЕСКОЕ ПОЛОЖЕНІЕ.

Подольская губернія заключается между $49^{\circ} 49'$, и $47^{\circ} 18'$ сѣверной широты и $23^{\circ} 50'$ и $28^{\circ} 34'$ долготы по Парижскому меридіану. Поверхность всей губерніи составляетъ 36,910 квадратныхъ верстѣ, по исчисленію генерала Фитингофа. Самое большое протяженіе губерніи отъ с. — з. къ ю. — в. составляетъ 348 верстѣ, а наибольшее протяженіе отъ с. къ югу 260 верстѣ.

Подольская губернія находится на границѣ съ королевствомъ Галиціею, отъ котораго отдѣляется рѣчкою Сбручемъ и граничитъ на с. съ Волынской губ.; на с.-в. съ Кіевскою; на в. и ю.-в. съ Херсонскою, на ю.-з. тоже съ Херсонскою губерніею, отдѣляясь отъ нея рѣчкою Днѣстромъ.

Эта губернія, какъ пограничная, важна въ военномъ отношеніи при наступательныхъ военныхъ дѣйствіяхъ Россіи противу западной Европы и послужитъ тогда сборнымъ мѣстомъ, для войскъ южнаго края; по ней должны будутъ проходить большія массы кавалеріи, поселенной отъ нее къ востоку; не говоря уже о томъ случаѣ когда

Россія будетъ въ войнѣ съ Турціею. Западная граница Россіи раздѣляется Припетскими болотами на двѣ части. Этѣ болота имѣютъ вліяніе на Подольскую губернію потому, что выгоднѣйшіе пути вторженія для непріятели ведутъ по сѣверной сторонѣ этихъ болотъ, къ Петербургу и Москвѣ; и болота Припетскія какъ бы закрываютъ собою Подольскую губернію, отъ непріятели, направляющагося къ сѣверу отъ нихъ, въ противномъ случаѣ еслибы этотъ непріятель пожелалъ овладѣть вмѣстѣ съ тѣмъ плодороднѣйшими губерніями южнаго края, неминуемо подвергся бы совершенному раздѣленію силъ, а потому этотъ случай можно допустить только при непомѣрно большомъ превосходствѣ его силъ сравнительно съ нашими, какъ было въ 1812 году. Слѣдовательно сухопутная граница Россіи къ югу отъ Припетскихъ болотъ имѣетъ уже второстепенную важность, равно и Подольская губ. къ ней примыкающая, займетъ уже второе мѣсто по относительной ея важности, сравнительно съ другими губерніями, лежащими по западной границѣ Россіи.

Значеніе Подольской губерніи для Военнаго Министерства.

Подольская губернія есть одна изъ плодороднѣйшихъ губерній южной Россіи, покрыта сѣтью дорогъ и имѣетъ очень большую важность въ продовольственномъ отношеніи. Она, по своей населенности и изобилію въ хлѣбѣ, можетъ доставить для квартированія войскъ, болѣе средствъ, чѣмъ другія смѣжныя съ нею губерніи. Кромѣ того имѣетъ всегда въ изобиліи хорошую воду, достаточно лѣса и много небольшихъ равнинъ для учебныхъ и смотровыхъ мѣстъ. Впрочемъ, для квартированія кавалеріи въ ней, по недостатку луговъ, немного удобныхъ мѣстъ; этѣ немногія мѣста находятся въ Балтскомъ, Литинскомъ, Ольгопольскомъ, Гайсинскомъ, Винницкомъ и Летичевскомъ уѣздахъ. Самый плодородный уѣздъ, Проскуровскій, для квартированія кавалеріи, тоже неудобенъ, и по той же причинѣ; вообще въ лугахъ, почти во всѣхъ уѣздахъ чувствуется недостатокъ за исключеніемъ Балтскаго, а потому небольшое количество, получаемаго сѣна продается по дорогой цѣнѣ и сберегается помѣщиками только для прокормленія зимою испанскихъ овецъ.

Мѣста неудобныя для квартированія артиллеріи суть тѣже, которыя неудобны для кавалеріи; но кромѣ этихъ мѣстъ еще всѣ уѣзды, лежащіе по Днѣстру очень невыгодны для квартированія артиллеріи; по причинѣ очень гористой и пересѣченной мѣстности прибрежій Днѣстра и всѣхъ его притоковъ. При тонкомъ словѣ

чернозема очень клейкаго и грязнаго, лежащаго на каменномъ грунтѣ, эти прибрежья представляютъ мѣстность до крайности изрытую глубокими скалистыми оврагами, такъ что всѣ дороги состоятъ изъ непрерывныхъ крутыхъ подъемовъ и спусковъ, имѣющихъ длину иногда до 2 верстъ; городъ Ст. Ушица, бывшій прежде уѣзднымъ, переименованъ въ заштатный единственно по одной только трудности сообщеній; по этому обозы никогда не слѣдуютъ по путямъ паралельнымъ Днѣстру, а переправляются на Бессарабскій берегъ; даже по почтовому пути, соединяющему придиѣстровскіе города почти никогда не ѣздятъ тяжелые экипажи, а переправляются на Бессарабскій берегъ; такая трудность сообщенія для передвиженія артиллерійскихъ орудій, особенно послѣ дождя, усугубляется до невозможности.

Металлическихъ издѣлій, совсѣмъ почти нѣтъ, а кожаныя находятся въ изобиліи только въ Балтскомъ уѣздѣ, слѣдовательно и для комиссаріатскаго вѣдомства эта губернія не можетъ быть важна, тѣмъ болѣе что фабрикъ и заводовъ въ ней не много и эти немногія фабрики стоятъ очень низко въ сравненіи съ фабриками смѣжныхъ съ нею губерній; кожи, полотна и сукна гораздо дешевле покупаются въ царствѣ Польскомъ и Галиціи, которыя славятся фабриками и тѣмъ самымъ отнимаютъ у фабрикъ Подольской губерніи всякую возможность къ соревнованію.

МѢСТНОСТЬ.

Г р а н и ц ы .

Граница Подольской губерніи съ королевствомъ Галиціею идетъ по рѣкѣ Сбручу, описанному особо въ Гидрографическомъ обзорѣ. Рѣка Днѣстръ, пограничная съ Бессарабіею, описана также особо.

Не отвлекаясь излишнимъ исчисленіемъ всѣхъ ничтожныхъ ручьевъ, текущихъ по губернскимъ границамъ, разсмотримъ Государственную границу относительно ея важности.

1-е) Относительно мѣстныхъ предметовъ рѣка Сбручь, текущая по границѣ, по глубинѣ и ширинѣ водъ своихъ ни въ одномъ почти мѣстѣ не составляетъ препятствія; а по вышинѣ своихъ береговъ, часто отвѣсныхъ, можетъ приносить пользу какъ оврагъ, за которымъ войска могутъ занимать оборонительныя позиціи.

2-е) Относительно конфигураціи ея, можно сказать вообще, что общее направленіе рѣки, не принимая въ расчетъ мелкихъ изгибовъ есть прямое, не представляющее нигдѣ большихъ входящихъ или

исходящихъ угловъ, а потому вся эта граница представляетъ одинаковыя выгоды и невыгоды какъ Россіи такъ и Австріи.

3-е) Относительно укрѣпленныхъ на ней пунктовъ должно замѣтить вновь строящуюся крѣпость Жванецъ, въ замѣнъ упраздняемаго Хотина, въ самомъ ю.-з. углу границы Подольской губерніи.

Характеръ мѣстности въ самой Галиціи, таковъ же какъ и на южной границѣ Подольской губ. отъ р. Днѣстра и рѣчекъ, впадающихъ въ него также съ лѣвой стороны и подъ прямыми углами, одинъ подлѣ другаго, и въ скалистыхъ берегахъ съ тою только разницею, что тамъ эти препятствія значительнѣе нежели въ Подольской губ.; отъ того при наступательныхъ дѣйствіяхъ изъ Подольской губерніи войска наши въ Галиціи встрѣтятъ большія затрудненія, нежели какъ еслибы ихъ направили изъ царства Польскаго. Вообще мѣстность, прилежащая границѣ съ обѣихъ сторонъ, благопріятствуетъ болѣе оборонительнымъ, нежели наступательнымъ дѣйствіямъ.

Управление и раздѣленіе Подольской губерніи.

Въ порядкѣ Государственнаго управленія губернія Подольская подчинена:

1-е) *По дѣламъ духовнымъ*, Правительствующему Святѣйшему Синоду, чрезъ Подольскаго и Брацлавскаго Архіепископа.

Католическое духовенство, послѣ смерти 56 епископа Мацкевича, управляется католическою консисторіею; которая состоитъ изъ Викарнаго оффиціала и 3 присутствующихъ канониковъ; консисторія эта подчинена по дѣламъ гражданскимъ министерству внутреннихъ дѣлъ, а по дѣламъ духовнымъ Римско-католической духовной коллегіи.

2-е) *По дѣламъ гражданскимъ*. Правительствующаго Сената, 1-му отдѣленію, 3-го департамента.

3-е) *По дѣламъ уголовнымъ*. Правительствующаго Сената 5-му департаменту.

4-е) *Удѣльныхъ крестьянъ* въ губерніи не состоитъ (ленныя же имѣнія состоятъ въ вѣденіи палаты Государственныхъ имуществъ).

5-е) *По дѣламъ военныхъ поселеній*. Начальнику округовъ военнаго поселенія, Кіевской и Подольской губер. (въ Умани).

6-е) *По управленію жандармовъ*, 4-му округу (въ Вильно).

7-е) *По инженерной части*. Западному инженерному округу (въ Варшавѣ).

8-е) *По вѣдомству путей сообщенія.* 10-му округу, (въ Кіевѣ).

9-е) *По строительной части.* Главноуправляющему путей сообщенія и публичныхъ зданій.

10-е) *По учебной части.* Попечителю Кіевскаго учебнаго округа, которому подчиненъ директоръ училищъ Подольской губерніи.

11-е) *По почтовой части.* 5-му Округу почтъ инспекторства по ревизіи, а по прочимъ дѣламъ Каменецкая губернская контора сносится непосредственно съ почтовымъ департаментомъ, въ Петербургѣ.

12-е) *По управленію внутренней стражи* 8-му округу Корпуса Внутренней Стражи.

13-е) *По таможенной части.* Гусятинская и Исаковецкая подчинены Радзивилловскому таможенному округу.

Внутреннее управленіе ввѣрено военному губернатору г. Каменца и гражданскому Подольскому губернатору (при содѣйствіи Губернскаго правленія) котораго правительственная часть подчинена Кіевскому, Подольскому и Волынскому Генералъ-Губернатору.

Подольская губернія управляется на общихъ правахъ.

Провіантское управленіе магазинами въ г. Каменцѣ зависитъ отъ дѣйствующей арміи, а всѣ остальные отъ Кременчугской провіантской комисіи.

Управленіе училищъ независимо въ дѣлахъ отъ управленія губернскаго.

Раздѣленіе Подольской губерніи.

Подольская губернія раздѣляется на 12 уѣздовъ: Каменецкій, Проскуровскій, Летичевскій, Литинскій, Винницкій, Гайсинскій, Могилевскій, Брацлавскій, Ямпольскій, Балтскій, Ольгопольскій и Новоушицкій.

Каждый изъ уѣздовъ подраздѣляется на станы:

Становья квартиры.

Въ Каменецкомъ.	1-го Стана с.	Должокъ.
— —	2-го —	м. Лацкорунь.
— —	3-го —	— Купинь.
Въ Проскуровскомъ.	1-го —	— Ярмолинцы.
— —	2-го —	— Кузьминь.
— —	3-го —	— Черный-островъ.

Въ Летичевскомъ.	1-го	Стана	с. Залетичевка.
— —	2-го	—	м. Деражня.
— —	3-го	—	— Зиньковъ.
Въ Литицкомъ.	1-го	—	с. Пвча.
— —	2-го	—	м. Нов. Константиновъ.
— —	3-го	—	— Улановъ.
— —	4-го	—	с. Барская-лука.
Въ Винницкомъ	1-го	—	м. Браиловъ.
— —	2-го	—	с. Сосенка.
— —	3-го	—	м. Пиковъ.
Въ Гайсинскомъ	1-го	—	— Куна.
— —	2-го	—	— Тецликъ.
— —	3-го	—	м. Терновка.
Въ Могилевскомъ.	1-го	—	— Ярышевъ.
— —	2-го	—	— Шаргородъ.
— —	3-го	—	с. Верховка.
Въ Брацлавскомъ.	1-го	—	м. Тростянецъ.
— —	2-го	—	— Тульчинъ.
— —	3-го	—	— Немировъ.
— —	4-го	—	— Печора.
Въ Ямпольскомъ.	1-го	—	— Дзыговка.
— —	2-го	—	м. Джуричь.
— —	3-го	—	— Тамашполь.
Въ Балтскомъ.	1-го	—	с. Нестонта.
— —	2-го	—	м. Круты.
— —	3-го	—	с. Капустянка.
— —	4-го	—	м. Голованевскъ.
— —	5-го	—	— Кривое озеро.
Въ Ольгопольскомъ.	1-го	—	м. Бершадь.
— —	2-го	—	с. Рудницкое.
— —	3-го	—	— Студенка.
Въ Ново-ушицкомъ.	1-го	—	м. Дунаевцы.
— —	2-го	—	— Жванчикъ.
— —	3-го	—	заштат. г. Вербовецъ.

Казенныя имѣнія въ Подольской губ. раздѣляются на 4 округа, а каждый изъ округовъ подраздѣляется на сельскія управления, а именно:

У ѣ з д ы.	Какія общества за- ключаются въ уѣздѣ.	Крестьянъ.	Ч и с л о д у ш ь.	
			Однoдворцевъ на казенныхъ земляхъ и соб- ственныхъ проживающихъ въ частныхъ имѣніяхъ.	И т о г о
<i>Винницкаго округа.</i>				
Винницкаго . . .	Мызяковское . . .	1,869.	138.	2,007.
— . . .	Юзвинское . . .	1,761.	421.	2,182.
— . . .	Крушиницкое . . .	1,979.	350.	2,329.
	И того . . .	5,609.	909.	6,518.
Лятинскаго . . .	Сосенское . . .	2,075.	342.	2,417.
— . . .	Березняцкое . . .	2,215.	511.	2,726.
— . . .	Овсяницкое . . .	1,113.	390.	1,503.
	И того . . .	5,403.	1,243.	5,646.
Летичевскаго . . .	Вербецкое . . .	1,707.	445.	2,152.
— . . .	Зиньковское . . .	2,357.	246.	2,603.
— . . .	Гремяцкое . . .	554.	102.	656.
	И того . . .	4,618.	793.	5,411.
	И того по округу . . .	15,630.	2,945.	18,575.
<i>Ново-Ушицкаго округа.</i>				
Ново-Ушицкаго . . .	Мицьковецкое . . .	925.	208.	1,133.
— — . . .	Лысецкое . . .	937.	194.	1,131.
— — . . .	Мукаровское . . .	1,499.	573.	2,072.
— — . . .	Нестеровецкое . . .	718.	259.	977.
— — . . .	Стругское . . .	1,570.	420.	1,990.
— — . . .	Ольховецкое . . .	1,105.	278.	1,383.
	И того . . .	6,754.	1,932.	8,686.
Каменецкаго . . .	Карачковецкое . . .	1,796.	459.	2,255.
— . . .	Фурмановецкое . . .	861.	297.	1,158.
— . . .	Кадіевецкое . . .	1,617.	368.	1,985.
— . . .	Пуклякское . . .	693.	58.	751.
— . . .	Жванецкое . . .	594.	125.	719.
	И того . . .	5,561.	1,307.	6,868.

Могилевскаго . . .	Плебаповское .	883.	173.	1,056.
— . . .	Сеферовецкое .	519.	9.	528.
	И того .	1,402.	182.	1,584.
Прокуровскаго . . .	Новосвѣтское .	1,279.	93.	1,372.
	И того по округу .	14,996.	3,514.	18,510.

Брацлавскаго округа.

Брацлавскаго . . .	Чуховское .	1,467.	512.	1,979.
— . . .	Мачухское .	1,614.	505.	2,119.
— . . .	Монастырское .	1,316.	150.	1,466.
	И того .	4,397.	1,167.	5,564.
Гайсинскаго . . .	Кисляцкое .	1,955.	120.	2,075.
Ямпольскаго . . .	Мурафское .	2,191.	151.	2,342.
— . . .	Бабчинское .	819.	126.	945.
— . . .	Яругское .	1,429.	419.	1,848.
— . . .	Косницкое .	1,217.	455.	1,672.
	И того .	5,656.	1,151.	6,807.
	И того по округу .	12,008.	2,438.	14,446.

Балтскаго округа.

Ольгопольскаго . . .	Березецкое .	992.	101.	1,093.
— . . .	Лугское .	1,101.	88.	1,189.
— . . .	Пѣщанское .	693.	94.	787.
	И того .	2,786.	283.	3,069.
Балтскаго . . .	Будейское .	1,251.	146.	1,397.
— . . .	Воронковское .	562.	354.	916.
— . . .	Чернянское .	613.	142.	755.
— . . .	Лѣсничевское .	1,151.	144.	1,295.
— . . .	Корытнянское .	639.	187.	826.
— . . .	Бобрынское .	458.	280.	738.
— . . .	Мечетнянское .	493.	218.	711.
— . . .	Лукановское .	594.	133.	727.
— . . .	Бактанское .	1,195.	230.	1,425.
	И того .	6,956.	1,834.	8,790.
	И того по округу .	9,742.	2,117.	11,859.
	Всего въ губерніи .	52,376.	11,014.	63,390.

Земли военныхъ поселянъ дѣлятся на 3 округа №№ 3, 4, 5, а они подраздѣляются на волости, а именно:

3-го Округа, комитетъ
и квартира окружнаго начальника въ м. Ладыжинѣ. 1-й Волости квартира м. Ладыжинѣ.
2-й — — с. Пятковка.
3-й — — м. Грановъ.

4-го Округа, комитетъ
и квартира окружнаго начальника въ м. Меджибожѣ 1-й — — с. Ставица.
2-й — — — Бахматовцы.
3-й — — — Волосовцы.

5-го Округа, комитетъ
и квартира окружнаго начальника въ м. Савранен. 1-й Волости квартира м. Концеба.
2-й — — с. Бондурово.
3-й — — — Тридубы.

КАЗЕННЫЕ ДОХОДЫ ПО ГУБЕРНИИ.

Доходы государственные въ губерніи по смѣтѣ состоятъ:

а) Изъ доходовъ отъ арендныхъ, старостинскихъ, казенныхъ и поезуитскихъ имѣній, отъ поезуитскихъ, погалиційскихъ капиталовъ и отъ другихъ статей Государственныхъ имуществъ 1,744,571 р. 18 к. сер.

б) За пробу золота и серебра 160— — — —

в) Таможеннаго сбора 25,000— — — —

г) Податныхъ сборовъ 1,082,540— 7 — —

(со всѣхъ платящихъ сословій)

д) Острожской ординаціи 2,420— — — —

е) Съ питейныхъ откуповъ и пошлиннаго сбора 348,125— — — —

ж) Разныхъ неокладныхъ сборовъ, какъ-то: за подорожныя, за гербовую бумагу. За свидѣтельства на шинки, на торговлю. За паспорта, бандероли на табакъ. За свидѣтельства на продажу табаку, въ трактирахъ. Пошлинъ съ купчихъ крѣпостей, маклерскихъ, нотаріальныхъ книгъ. Штрафныхъ по дѣламъ, за повышение чинами. Однопроцентныхъ съ купеческихъ капиталовъ. За полученныя наслѣдства 316,930 руб. сереб.

з) Доходы по отдѣленію системы кредита	231 р. 15 ³ / ₄ к. с.
и) Сбора на содержаніе земской полиціи .	62,633 — 62 — —

Всего въ губерніи 2,002,611 р. 23¹/₄ к. с.

Примѣчаніе 1-е. Городскихъ недоимокъ въ губерніи 36,130 руб. 56¹/₄ коп. сер.—Городскихъ капиталовъ на сохраненіи въ приказѣ общественнаго призрѣнія 37,140 руб. 64¹/₄ коп. серебромъ.

Примѣчаніе 2-е. Всѣ городскіе доходы поглащаются на содержаніе пожарной команды, полиціи, квартирной комисіи и прочаго.

Примѣчаніе 3-е. Городамъ принадлежатъ только два селенія: Каменну Кормильче и Винницѣ Тяжиловъ.

В Ъ Д О М О С Т Ъ

О числѣ рекрутъ, взятыхъ съ разныхъ сословіи въ Подольской губерніи въ 1846 году.

	Число рек- рутъ.
Мѣщанъ христіанъ	83.
— евреевъ	375.
Крестьянъ казенныхъ	315.
— помѣщичьихъ	2,187.
— городскихъ	3.
— поезуитскихъ	3.
Гражданъ	34.
Одноворцевъ	403.
И того	3,403.

Вся сумма податей, причитающаяся съ деревни, раскладывается на цѣлое общество ежегодно; и уже громадою (міромъ), распредѣляется на каждаго, по числу наличныхъ душъ общества и по количеству земли, находящейся въ пользованіи у каждаго отдѣльнаго хозяина.

Такъ что обыкновенно съ каждой наличной души взимается въ годъ 1 руб. сереб., и независимо отъ того паровой хозяинъ (имѣющій 16 десятинъ земли), уплачиваетъ 3 руб. 32 коп. сер., поединковый пользующійся 10 десят. платитъ 2 руб. 8 коп., поединковый пользующійся 8 десят. платитъ 1 руб. 66 коп., полутяглый, владѣющій 4 десятинами, уплачиваетъ 82 коп., огородникъ 40 коп. и наконецъ халупникъ или бобыль 30 коп. сер. За лица, находящіяся въ услугахъ у помѣщиковъ, уплачиваетъ экономія.

ПРОСТРАНСТВО.

Подольская губернія имѣетъ $36,910\frac{1}{2}$ квадратныхъ верстѣ и занимаетъ мѣсто въ разрядѣ необширныхъ губерній Россіи. Она сходна по пространству съ губерніями Витебскою, Слободско-Украинскою, Орловскою и Петербургскою. Изъ всѣхъ губерній Россіи только 9, по пространству менѣе Подольской. По населенію Подольская губернія уступаетъ только одной Курской.

Таблица пространства Подольской губерніи, съ показаніемъ сколько изъ того числа принадлежитъ городамъ и уѣздамъ въ десятинахъ и квадратныхъ верстахъ, приложена подъ № 1.

Горы.

Въ Каменецъ-Подольскую губернію входятъ отрасли Карпатовъ, которыхъ средній узелъ находится при сѣверо-западномъ углѣ границы ея съ Вольнскою губерніею и образуетъ возвышенное плато между Бялозуркою и Маначинимъ. Это плато извѣстный геологъ Эйхвальдъ называетъ Авратынскимъ, а правильнѣе назвать его Вольно-Подольскимъ. Съ него сбѣгаютъ истоки Буга, Припяти и Днѣпра.

Наибольшій діаметръ круга этого плато составляетъ до 60 верстѣ; возвышеніе его надъ уровнемъ Балтійскаго моря, по наблюденіямъ генерала Теннера, у ближайшаго сигнала Базалия, имѣетъ 157, 45 сажень.

а) Отъ Авратынскаго плато идетъ плоская возвышенность на югѣ Вольнской губерніи и большею частию по границѣ ея съ Подольскою, направляясь отъ запада на востокъ и при с. Ильяшовкѣ начинается уже идти по границѣ Подольской губерніи.

Въ с. Бабинѣ она имѣетъ возвышенія надъ уровнемъ Балтійскаго моря 157, 28 саж; въ Терешполѣ 147,06 саж.—у сигнала Смѣлый 143, 67 саж. въ Клитникѣ 151,21 саж; отсюда начинается идти по границѣ съ Кіевскою губернію и при корчмахъ Черемошинской и Галандерской входитъ въ Кіевскую губернію. Но этотъ же самый кряжъ снова показывается въ Подольской губ. при д. Щастливой, но уже значительно понизясь; такъ что при упомянутой деревнѣ онъ имѣетъ надъ уровнемъ моря Балтійскаго 133,96 саж; отъ которой нечувствительно понижаясь расходится небольшими холмами по губерніи. Эта отрасль Карпатовъ служитъ главнымъ склономъ притоковъ Буга и Припяти.

в) Вторая главная отрасль Карпатовъ очень важна для По-

дольской губернии потому, что проходя по срединѣ губернии даетъ стокъ притокамъ Буга и Днѣстра, орошая такимъ образомъ уравнительно все уѣзды губернии. Эта вѣтвь Авратынскаго плато отходить отъ него у того же сѣверо-западнаго угла границы губернии. Въ Кривочицахъ она имѣетъ 164,93 саж. возвышенія надъ уровнемъ Балтійскаго моря; въ м. Фельштишѣ 165,75 саж. и направляется далѣе чрезъ Нѣмечицы, Перегонку, Мазники, Барци, Галодки, Жуковны, Строицы, Рахны, Лѣсовыя, Княжескія корчмы, Лядушовку, гдѣ имѣетъ 140, 84 саж. возвышенія надъ уров: м. Балт. Въ м. Кодыма 136,39 саж. и направляется на Тиньковскую корчму и около с. Барцей южнѣе г. Балты входитъ въ Херсонскую губ. двумя вѣтвями изъ коихъ одна идетъ по правому берегу Кодымы, доставляя ему командованіе, а другая по рѣчкѣ Ягорлыку, направляясь на югъ.

Эти двѣ главныя вѣтви Авратынскаго плато, при соединеніи своемъ въ Волынской губ. даютъ начало Бугу, а проходя далѣе даютъ начало притокамъ Буга и Днѣстра,

Изъ незначительной разности высотъ сигналовъ надъ уровнемъ моря, видно что поверхность Подольской губернии составляетъ плоскость, наклонную не много къ юго-востоку; выпуклою нѣсколько въ срединѣ. И рѣка Бугъ, проходя по срединѣ губернии, имѣетъ по этой причинѣ, очень малое паденіе, оттого она болотна какъ и все ея притоки. Рѣка же Днѣстръ, берущая начало въ срединѣ Галиціи съ главныхъ хребтовъ Карпатовъ, имѣетъ, особенно въ своемъ началѣ, немовѣрную скорость теченія отъ большаго наклона русла; эта самая быстрота воды въ продолженіи тысячелѣтій вырѣзала глубокую долину рѣчкѣ уже въ каменныхъ основаніяхъ поверхности. Отъ того и притоки Днѣстра получили тотъ же характеръ. Изъ всего сказаннаго ясно видно различіе въ характерѣ сѣверной полосы губернии отъ южной. Бугъ и притоки его текутъ медленно въ болотахъ; но притоки Днѣстра вырывшіе себѣ глубокіе овраги, направляясь все перпендикулярно Днѣстру, по многочисленности своихъ овраговъ и вѣтвей ихъ дѣлаютъ въ при Днѣстровскихъ уѣздахъ мѣстность въ высшей степени пересѣченную и затрудняющую всякое движеніе тяжестей.

Для полноты обзора нельзя умолчать, что отъ пограничной вѣтви Авратынскаго плато отходятъ гряды холмовъ; изъ нихъ замѣчательны три:

а) При корчмѣ Сеньки изъ Кіевской губ: входитъ вѣтвь холмовъ, направляясь къ корчмѣ Голованевской и у корчмы Тролянской раздѣляется она на 2 вѣтви: одна идетъ къ м. Шокотиллову, а другая къ

корчмѣ Капитановской и при Концеполѣ исчезаетъ. Эта вѣтвь раздѣляетъ притоки Буга, Синохи и Ятрани.

б) Изъ Кіевской губ. входитъ другая вѣтвь при корчмѣ Комаровской отъ которой тянется въ прямомъ направленіи къ югу отъ с. Степановки и дальше чрезъ синаль Меленковъ, имѣющій высоты надъ уровнемъ Балтійскаго моря 111,95 саж. и слѣдуетъ далѣе волнообразною грядою до с. Бубновки возвысаясь до 117,43 саж. надъ уровнемъ Балтійскаго моря и направляясь къ с. Сумовкѣ совершенно исчезаетъ, не возвышая даже въ этомъ мѣстѣ береговъ Буга.

в) Отрасль, отдѣляющая притоки Кобничка и Сороки входитъ въ Подольскую губернію изъ Кіевской, западнѣе корчемъ Балакиревыхъ. Эта вѣтвь почти незамѣтна.

Отъ второй главной вѣтви Авратынскаго плато проходящей по срединѣ губерніи отходятъ 2 отрасли:

а) При селеніи Александровкѣ (въ Проскур: уѣздѣ), который есть высочайшая точка въ Подольской губ; онъ имѣетъ 169,36 саж. возвышеніе надъ уровнемъ Балтійскаго моря. Эта отрасль направляется чрезъ с. Увеса, с. Ивановцы, Смотричевскую слободу до Карачковцовъ (Каменец. уѣз.) гдѣ она возвышена надъ уровнемъ Балтійскаго моря на 163,88 саж; дальше слѣдуетъ на Сербку, Приворотье и въ с. Супрунковѣ имѣетъ 156,99 саж. возвышенія надъ уровнемъ, откуда направляется къ Днѣстру восточнѣе города Каменца на Китайгородъ и теряется при с. Субочѣ. Эта вѣтвь состоитъ изъ коническихъ остроконечныхъ холмовъ; вершины которыхъ вездѣ состоятъ изъ обнаженнаго камня. Особенно эти холмы высоки при переходѣ отъ возвышенности чрезъ р. Смотричь въ с. Карачковцахъ, гдѣ берега ея состоятъ изъ высокихъ скалъ. Эта отрасль также во многихъ мѣстахъ поросла лѣсомъ и пресѣкаетъ Траяновъ валъ.

б) Вторая отрасль средней вѣтви Авратынскаго плато начинается у м. Кодымы (Ольгоп. уѣз.) гдѣ она возвышенна надъ уровнемъ Балтійскаго моря на 136,39 саж. и направляется съ запада на востокъ чрезъ корчму Будейскую къ с. Бореуки и южнѣе Ольгополя проходитъ чрезъ почтовую дорогу къ с. Ракулову и далѣе къ с. Полонецкому, которое надъ уровнемъ моря 91,66 саж. и слѣдуетъ далѣе къ д. Неміровкѣ къ Николаевской слоб. и у Концеполя исчезаетъ. Эта возвышенность раздѣляетъ притоки Савранки отъ Кодымы, она не образуетъ холмистыхъ возвышенностей, но вездѣ обозначается ровною грядою.

Всѣ эти вѣтви возвышенностей нельзя назвать горами. Они вездѣ заселены; что доказывается тѣмъ, что высочайшія точки взяты въ

селахъ и деревняхъ, а потому не представляютъ нигдѣ препятствія для движенія войскъ, кромѣ рѣкъ и ручьевъ, которые будутъ описаны въ гидрографическомъ обзорѣнн.

Горныя породы.

(Переводъ съ нѣмецкаго.)

Первобытныя образованія.

Гранитъ не былъ замѣченъ въ Авратынскомъ плато, но рѣки изрывая себѣ русла обнажили его въ разныхъ направленіяхъ.

Гранитныя основы обнажаются по теченію Буга, и на Бугѣ, городъ Проскуровъ есть первый пунктъ, гдѣ встрѣчается гранитъ; съ этого мѣста онъ находится по всему теченію этой рѣки, до Вознесенска (Херсонской губ.), ниже котораго онъ исчезаетъ.

Точки соединенія гранитныхъ путей весьма близки: гранитъ встрѣчается у Меджибожа, Новокирилъева, Вишницы, Немірова, Брацлава, Гайсина, Умани, Саврани и Богополя.

Вторая жила гранита пересѣкаетъ первую почти подъ прямымъ угломъ. Она обнажается отъ Днѣстровскихъ пороговъ, направляясь во внутрь губерніи: къ Куриловцамъ, Хоменкамъ по берегамъ Мурафы, у Брацлова, также на рѣкѣ Ровъ, потомъ идетъ къ Уланову и Бердичеву.

Переходныя образованія.

Изъ нихъ должно замѣтить переходный сланецъ, котораго нижніе слои имѣютъ до 60-ти фут. толщины и покрыты слоями сѣраго камня. Этотъ видъ встрѣчается въ Каменцѣ, Ладавѣ, Куриловцахъ и Вербовцѣ. Наблюдая Днѣстръ, замѣтно, что эта рѣка изрыла себѣ русло свое въ перерожденіяхъ известняка, отъ истока своего въ Галиціи до Ямпольскихъ пороговъ, ниже которыхъ известнякъ сокрытъ подъ глинистымъ сланцемъ. По всему этому протяженію оба Днѣстровскіе берега составляютъ скалистыя стѣны высотой отъ 30 до 40 сажень.

Обыкновенный составъ этихъ напластованій есть переходный известнякъ, ниже котораго не открыто другаго камня, кромѣ нѣсколькихъ гранитовидныхъ слоевъ у Китай города.

Массы известняка расположены вездѣ въ параллельномъ видѣ, но степень твердости слоевъ его разнообразна. Восходя по широкимъ разсѣлинамъ притоковъ Днѣстра, можно далеко выслѣдить этѣ образованія, до тѣхъ мѣстъ, гдѣ онѣ скрываются подъ третичнымъ ма-

терикомъ. Такимъ образомъ этотъ известнякъ лежитъ по Сбручу, Смотричу, Мукшѣ, Тарнавы, Ушицы и т. д.

Второстепенныя образованія.

Можно замѣтить, что переходный известнякъ явно обнаруживается и представляетъ значительныя массы; за то напротивъ второстепенные виды имѣютъ здѣсь низшее значеніе и даже переходятъ въ мѣль; и такъ что всѣ ручьи берущіе начало изъ Авратынского плато, текутъ сначала по мѣлу, который оканчивается тамъ, гдѣ начинается гранитъ. Въ Подольской губерніи мѣль проявляется мѣстами и болѣе всего по Сбручу и его притокамъ.

Но на южной сторонѣ Авратынского плато мѣль значительно убываетъ и мѣстами совершенно исчезаетъ, и только у Макова отыскиваются еще тонкіе мѣловые слои подъ зернистымъ пескомъ. Однако на берегахъ Днѣстра мѣль является совѣмъ въ другомъ видѣ. Скала возродившаяся отъ скопленія графитовъ воздвигается здѣсь на переходномъ известнякѣ; она имѣетъ нѣсколько сажень толщи и покрыта настломъ желтоватаго песку, такого же образованія, который ниже наполненъ грифитами частью свободными, а частью вросшими въ каменные жилы, растилающіеся горизонтально по песку и довершающими это образованіе.

Южнѣе, по берегамъ Днѣстра, мѣль обнажается въ Лидавѣ, Могилевѣ и Ямполѣ, онъ проявляется даже по Мурафѣ; но по руслу Буга нигдѣ еще мѣль замѣченъ не былъ.

Третичное и четверичное образованія.

Пространство третичнаго материка здѣсь довольно ограничено и лежитъ по большей части на сѣверѣ. На западъ отъ центральной покатоности по бассейну Буга, тамъ гдѣ мѣстность понижается, мѣль исчезаетъ, третичные слои лежатъ на осадочныхъ напластованіяхъ и съ зарожденіемъ порфира на С. В. они совершенно исчезаютъ. И Бугъ составляетъ, какъ кажется ихъ восточную границу, такъ что далѣе соединенія Буга съ Бужкомъ встрѣчаютъ малыя частицы третичнаго образованія въ Новоконстантиновѣ, Меджибожѣ и Браиловѣ.

На южной сторонѣ подошвы Авратынского плато третичные слои, растилаясь болѣею частью вверхъ переходнаго известняка, представляютъ значительныя массы до тѣхъ мѣстъ береговъ Днѣстра, гдѣ совершенно исчезаютъ. Въ направленіи своемъ изъ Галиціи при с. Увеса они образуютъ цѣпь длиною до 60 географическихъ миль.

Почва земли.

Подольская губернія заключаетъ на поверхности своей разныя почвы; то для точнѣйшаго описанія рассмотримъ почву по уѣздамъ.

Въ Каменецкомъ: черноземъ почти повсюду, за исключеніемъ весьма малыхъ пространствъ гдѣ находится глинистая или песчаная и каменисто-хрящеватая почва на горному берегу Днѣстра и многихъ изъ его притоковъ.

Въ Проскуровскомъ: вся почти поверхность покрыта толстымъ слоемъ жирнаго чернозема и лишь на возвышенныхъ мѣстахъ прокидывается почва каменистая, но эти пространства такъ ничтожны, что ихъ нельзя принимать въ расчетъ. Этотъ уѣздъ есть сѣмый плодороднѣйшій въ губерніи.

Въ Летичевскомъ, на ю. и на с.-з. его песчаноглинистая, особенно между Деражнею и Ровомъ. Восточная часть уѣзда имѣетъ почву глинистую, а чернозема не много. Вообще почва плодородна.

Въ Литинскомъ, 2 рода почвы: черная и глинистая съ пескомъ. Этотъ послѣдній родъ почвы требуетъ большаго унавоживанія. Другая половина уѣзда степная (къ сторонѣ Волынской губерніи до р. Буга) черноземъ очень плодородный,

Въ Вишницкомъ, по лѣвому берегу Буга черноземъ очень плодородный; но глина преобладаетъ такъ, что раскопавъ тонкій слой чернозема вездѣ находимъ глину. Правый берегъ Буга во времена Польскія былъ въ этомъ уѣздѣ также лѣсистъ какъ и въ Литинскомъ, хотя теперь лѣса по большей части истреблены, но почва лѣсная показываетъ ихъ прежнія мѣста, почва этихъ мѣстъ состоитъ изъ глины бѣловатой, а иногда и черноватой, которая разсыпается въ рукахъ и не прилипаетъ къ пальцамъ; эта почва даетъ очень бѣдный урожай и требуетъ большаго унавоживанія, которое въ ней долго не удерживается и земля снова требуетъ, чтобы ее оставить въ пару.

Въ Гайсинскомъ, черноземъ преобладаетъ, въ нѣкоторыхъ мѣстахъ есть и глинистая почва.

Въ Мотилевскомъ, глинистая почва преобладаетъ въ восточной песчано-глинистая въ сѣверо-западной его части, черноземъ съ глиною и черноземъ съ хрящемъ на югѣ. Въ оврагахъ встрѣчаются всѣ породы почвы. Вообще въ уѣздѣ земля плодородная.

Въ Брацлавскомъ, болѣе черноземная, есть въ немногихъ мѣстахъ глинистая.

Въ Ямпольскомъ, черноглинистый съ пескомъ на югѣ, а въ сре-

динѣ уѣзда жирный черноземъ, въ мокрое лѣто особенно урожай бываетъ хорошъ.

Въ *Ушицкомъ*, черноземъ и на возвышенныхъ мѣстахъ песчано-глинистая.

Въ *Ольгопольскомъ*, черноглинистая и мѣстами песчаноглинистая.

Въ *Балтскомъ*, по обширности его протяженія можно найти всѣ роды почвы. Клейкій черноземъ есть самый хлѣбородный, есть еще рѣдкій или тонкій черноземъ, въ засуху обращающійся въ пыль и почва еще черноглинистая съ пескомъ даетъ средній урожай. Пески находятся около Саврани (переносные) и по теченію Кодымы въ нѣкоторыхъ мѣстахъ. Этотъ уѣздъ въ жаркое лѣто не такъ плодороденъ, но въ теплое и дождливое урожай бываетъ превосходный и чѣмъ болѣе было дождей, тѣмъ урожай будетъ обильнѣе.

Гипсъ встрѣчается только по Збручу.

По преобладанію черноземной почвы; принимая въ расчетъ крутые спуски и подъемы, приднѣстровскихъ уѣздовъ и болотные луга Забужья можно вообще сказать, что всѣ дороги Подольской губерніи очень скоро портятся отъ небольшого дождя, а при непрерывныхъ дождяхъ превращаются въ непроходимое болото, но какъ мѣстность Подольской губерніи вообще возвышенная и пересѣченная, то въ нѣсколько ясныхъ дней, особенно при вѣтрѣ, которые здѣсь бываютъ часты и сильны, дороги совершенно высыхаютъ.

Равнины и низменности.

Самая значительная по величинѣ равнина въ Подольской губерніи, пролегаетъ на 110 верстъ въ длину, имѣя отъ 8 до 20 саж. ширины. Она начинается отъ Уланова и тянется сначала по лѣвому берегу Снегоды и отъ м. Янова по лѣвому берегу Буга; предѣлы ея простираются до Винницы и около с. Приборовки переходитъ въ Кіевскую губернію. Равнина эта частію открыта частію покрыта лѣсомъ, и почти вся изрѣзана болотистыми долинами, которыя затруднительны для проѣзда и для передвиженія войскъ. Кромѣ того она еще усеяна множествомъ бугровъ невысокихъ и ямъ незначительной глубины. Здѣсь во всякомъ углубленіи образуется болото или мокрый лугъ; а въ особенности около м. Пикова и с. Павловки; при послѣднемъ, между лѣсами, нѣтъ удобныхъ сообщеній. При с. Сосенка, гдѣ упомянутую долину прорѣзываетъ р. Десна бугристость ея обнаруживается еще явственнѣе.

2) Вторая не столь уже обширная равнина начинается отъ р. Соби при впаденіи въ нее Сороки по лѣвому берегу сей рѣки до с.

Нараевки отсюда по обѣимъ берегамъ этой рѣки. Протяженіе ея въ длину 20 верстъ, а въ ширину отъ 3 до 6½. Эта равнина посреди своего протяженія открытая, а по краямъ лѣсистая, здѣсь дорогъ дѣлается мало. Равнина эта волниста, только у с. Слободище и с. Леухова, у которыхъ она покрыта невысокими буграми и ямами. Равнина эта имѣетъ очень большое населеніе по причинѣ плодородія почвы. Она находится въ Гайсинскомъ уѣздѣ (и имѣетъ очень малый наклонъ къ р. Сорокѣ).

3) Равнина еще находится въ Балтскомъ уѣздѣ между Днѣстромъ и рѣч. Тростянцомъ, начинаясь у с. Попенокъ и оканчиваясь при с. Михалевкѣ. Длина ея составляетъ 15 верстъ, а ширина отъ 3 до 5 верстъ.

Вообще Балтскій уѣздъ, по характеру мѣстности, долженъ бы принадлежать Херсонской степной губерніи. Поверхность его состоитъ изъ отлогихъ холмовъ и пересѣчена глубокими волнообразными долинами, по большей части сухими и безводными. Южная его часть, между Днѣстромъ и Ягорлыкомъ, есть степь безводная, безлѣсная и бѣдно населенная.

Возвышенный нагорный берегъ Днѣстра въ Ольгопольскомъ Балтскомъ и частию въ Ямпольскомъ уѣздахъ по своей высотѣ и при открытой мѣстности, служилъ для наблюденія отъ набѣговъ Турокъ и Татаръ, объ этомъ свидѣтельствуесть цѣль сторожевыхъ кургановъ. Когда сторожевой казакъ усматривалъ набѣгъ, то немедленно зажигалъ пукъ мокрой соломѣ на шестѣ, этотъ сигналъ принимали другіе сторожевые пикеты и жители, увидѣвъ сигналъ тревоги, бѣжали съ имуществами въ лѣса. Граница Запорожья есть теперьшняя граница Подольской губерніи съ Херсонскою а потому вѣроятно что не Запорожцы сторожили на этихъ курганахъ, но вѣроятно жители ближайшихъ селъ этой губерніи, заимствовавъ у Запорожцевъ способъ кордоннаго наблюденія. Нѣкоторые изъ кургановъ имѣютъ названіе *сотныхъ* могилъ, что значитъ, что съ такого кургана видно сто другихъ кургановъ.

Гидрографическій обзоръ Подольской губерніи.

Отрасли Карпатовъ, войдя въ губернію изъ сѣверозападнаго угла ея и раздѣляясь на многія вѣтви, очень выгодно распредѣлили по поверхности ея притоки Буга и Днѣстра, за исключеніемъ части Балтскаго уѣзда, такъ что Подольская губернія довольно богата водами для орошенія почвы, и это послѣднее обстоятельство много увеличиваетъ и плодородіе этого края. Въ промышленномъ отноше-

нѣи рѣки Подольской губерніи доставляютъ ей очень скудныя средства: хотя направленіе двухъ главныхъ рѣкъ есть самое благопріятное, изъ нихъ Бугъ можно сказать течетъ по самой серединѣ губерніи и по наибольшему ея протяженію, а рѣка Днѣстръ по южной ея границѣ, но первая совершенно несудоходна въ предѣлахъ Подольской губерніи а послѣдняя, по характеру своему, схожему съ горными рѣками, судоходна только періодически. Только главныя рѣки Бугъ и Днѣстръ замедляютъ движенія войскъ, а во время своего вскрытія отъ льда и замерзанія совершенно могутъ остановить движеніе. Рѣка Днѣстръ можетъ послужить для подвоза провіанта, но только не во всякое время.

Какъ всѣ притоки Днѣстра и Буга берутъ свое начало изъ болотъ, образующихся отъ горныхъ ключей; то вода вездѣ въ нихъ здоровая въ ручьяхъ портится только въ верховьяхъ у запрудъ, въ которыхъ настанваются гніющими болотными растеніями, а еще болѣе отъ вымочки конопля; но за то рѣдко гдѣ на берегу не находится ключей, очень чистой воды.

Вода, какъ Днѣстра такъ и Буга, налитая въ сосудъ, отстаиваясь даетъ известковый осадокъ, отъ преобладанія въ горныхъ основахъ переходнаго известняка.

Изъ описанія губерніи въ военномъ отношеніи, а такъ же описанія рѣкъ Буга и Днѣстра видно, что только этѣ двѣ рѣки имѣютъ вліяніе на военныя дѣйствія и что остальные, въ этомъ отношеніи, имѣютъ вліяніе болѣе отъ мѣстности, по которой протекаютъ, нежели отъ своей значительности.

Притоки Днѣстра.

Рѣка Днѣстръ впадаетъ въ Черное море.	{	Съ лѣвой стороны.	{	Ручей Медвѣдовка . . . Шаливка
		Рѣка Збручъ . . .		— Тарнорудка
				— Шипай Вода
				— Кизя
		{	Съ лѣвой стороны.	Руч. Ямпольчинъ
		{	Съ правой стороны.	Руч. Краснополька
	{	Съ лѣвой стороны.	Руч. Кармолитанка	

Д н ѣ с т р ѣ н н а р ѣ к а	Съ лѣвой стороны.	Съ правой стороны. Руч. Яромирка.		
			Съ лѣвой стороны. Руч. Крымки	
	Р. Смотричь. . . .	— Черновозка — Тростянецъ	Съ лѣвой стороны. Курлявка. Съ правой стороны. Писа.	
			Съ правой стороны. Руч. Верховка — Скойха — Болотиста	
	Рѣч. Мукша. — Боговица. — Тарнава		Съ лѣвой стороны. Руч. Окуны.	
			Съ правой стороны. Руч. Тернавка или Биниценовка.	
	Рѣч. Студеница. . .	Съ лѣвой стороны. Руч. Катяница. — Рогачевка. — Капачиха.		
			Съ правой стороны. Руч. Жванчикъ — Бобрикъ — Болотистый	
	Рѣч. Ушица . . .	Съ лѣвой стороны. Руч. Глембочекъ — Ниж. Ушица — Гремячка — Спюха	Съ правой стороны. Студенка.	
	Руч. Жерновка или Олышанка — Суражевка — Кривой возъ — Калюсъ	Руч. Ничипоровка.	Съ лѣвой стороны. Коломейка.	

Съ лѣвой стороны.

Руч. Борщовка.

— Жванъ $\left\{ \begin{array}{l} \text{Съ лѣвой стороны. Съ правой стороны.} \\ \text{Руч. Дожванъ Теребожь.} \\ \text{Ръ правой стороны.} \\ \text{Руч. Говорка или} \\ \text{Вербовцы} \end{array} \right.$

— Караецъ

Рѣка. Лядава $\left\{ \begin{array}{l} \text{Съ правой стороны.} \\ \text{Руч. Лядавка} \\ \text{Съ лѣвой стороны. Съ правой стороны.} \\ \text{Руч. Гнилякъ Мощеница.} \end{array} \right.$

Руч. Юрковка или
Марковка. Руч. Серебряя.

— Немія $\left\{ \begin{array}{l} \text{Съ правой стороны.} \\ \text{Руч. Вендичанка.} \end{array} \right.$
— Дерла
— Бронница

Съ лѣвой стороны.

Руч. Буша

Съ правой стороны.
Руч. Лозовая

Рѣч. Мурафа $\left\{ \begin{array}{l} \text{Съ лѣвой стороны.} \\ \text{Копбасна.} \\ \text{Мурикатіовка.} \\ \text{Батожокъ.} \end{array} \right.$
Руч. Мурашка

Съ лѣвой стороны.
Руч. Деробчанка Волчикъ или Во-
чица.

— Ляпова

Съ правой стороны. Съ лѣв. стор. Съ прав. ст.

Рѣч. Руссава Руч. Тростянецъ. Коришна Двиговка.

Ъ.
Р
Т
С
Ъ
Д
Н
А
К
Ъ
Р

	Съ лѣвой стороны.	Съ правой стороны.	
		Руч. Яланецъ	
	Руч. Марковка или Шумшловка.	— Ташлыкъ . . .	Съ лѣвой стороны. Яръ Мельниковъ.
		Руч. Олышанка или Горачковка.	Съ лѣвой стороны. Съ правой стороны. Сухая Долина.
Р	— Кисернякъ . . .	Руч. Сухой -Кисер- някъ.	
т	Долина Сутиска. .		
с	Руч. Каменка . . .	Руч. Хрустова.	
ф	— Подойма.		
н	— Волядинка. . .	— Бухария.	
Д	Долина Рашковская		
о	Яръ Голоча		
р	Рѣч. Бѣлочъ	— Яръ Глубокій.	
к	Руч. Молокишъ . .	Съ правой стороны. Руч. Сухой Молокишъ	
а		Съ лѣвой стороны. Руч. Долина Крута	
ф	Рѣч. Рыбница . . .	Съ правой стороны. Руч. Сухая Рыбница	
Р		Съ лѣвой стороны. Долина Колбасна — Воронковъ	
	Яръ Вермится		
		Руч. Тростянецъ	Съ лѣвой стороны. Долина Мокра Руч. Кульна. - Черна.
	Рѣч. Ягорлыкъ. . .	Съ правой стороны.	
		Руч. Безыменный	

П р и т о к и Б у г а .

Рѣка Б у гъ в п а д а е т ь в ь Ч е р н о е М о р ь.	Съ правой стороны. Руч. Вишанецъ или Бубновка.	Съ правой стороны. Руч. Баглай
	— Плеска или Скаронинка	
	— Самецъ или Ку- дринка	
	Съ лъвой стороны. Рѣч. Бужокъ	
	Съ правой стороны.) Руч. Волкъ	Руч. Волчекъ — Жорновка
	— Желтовка — Павница	
	Съ лъвой стороны. — Кудринка	
	Съ правой стороны. Руч. Тесновка	
	Съ лъвой стороны. Рѣч. Пѣва	
	Съ правой стороны. Руч. Коломійскій	
Съ лъвой стороны. Руч. Мочихвостъ		
— Домоха	{ Съ правой стороны. Руч. Юковка	
	{ Съ лъвой стороны. Руч. Руда Великая	
Съ правой стороны. Руч. Вербовка		
Съ лъвой стороны. Руч. Качановка		

	<i>Съ лѣвой стороны.</i>	<i>Съ лѣвой стороны.</i>	
	Рѣч. Сливода	Руч. Сальницкій	<i>Съ правой стороны.</i>
		— Пшонка	Пшенка
			<i>Съ лѣвой стороны.</i>
		— Кустовцы	Вытекла
Ъ.			
	Пустомы или Вер-	— Гнилыя пята.	<i>Съ правой стороны.</i>
	ховка.	— Сосенка	Руда
Г			<i>Съ лѣвой стороны.</i>
			Конова.
	<i>Съ правой стороны.</i>		
	Руч. Бибка		
У		Руч. Итруга	Кулыга.
	Рѣка Сгарь	— Бугръ	
Б		— Сгарокъ	
	<i>Съ лѣвой стороны.</i>	<i>Съ правой стороны.</i>	
	Рѣч. Десна	Руч. Москалевка	
		— Жердь	
		<i>Съ лѣвой стороны.</i>	
		Руч. Кобылка	
А		— Осадчѣвка	
	Руч. Переорка		
	— Тяжловъ		
	— Вишня		
	<i>Съ правой стороны.</i>		
Ъ	Руч. Ровець		
		<i>Съ лѣвой стороны.</i>	
	Рѣч. Ровъ	Руч. Верхній	
Р		— Шевчичка	
		— Студеница	
		— Нижній Ровъ	
	Руч. Волока		
		<i>Съ правой стороны.</i>	
	— Баранъ	Руч. Кудашевка	
	— Черемошна		

	<i>Съ лѣвой стороны.</i>	<i>Съ лѣвой стороны.</i>	<i>Съ лѣвой стороны.</i>	
	Руч. Батогъ	Руч. Вороновица . . .	} Кашланка. Собокъ.	
	<i>Съ правой стороны.</i>			
	Руч. Краснянка			
	— Поха	Руч. Бокой		
	— Ворокъ			
	— Пусовка			
	<i>Съ лѣвой стороны.</i>			
	Руч. Руда	Руч. Гунька		
Б у г ъ.		<i>Съ правой стороны.</i>		
		Руч. Ярмолинка		
		— Куна	} Мытвица. Лозова.	
		— Куна		
		— Масоха		
		<i>Съ лѣвой стороны.</i>	<i>Съ правой стороны.</i>	
		Рѣч. Собъ	Руч. Сорока	Росоховата.
			— Вербичь	
			— Кибличь	} Хвеса. Цыкла. Вязовокъ.
			— Дорова	
Р ѣ к а	<i>Съ правой стороны.</i>	<i>Съ правой стороны.</i>		
	Рѣч. Сельница . . .	— Волосковъ		
		— Бошка		
		— Тульчинка		
	— Клятява	Руч. Козариха.		
Р	<i>Съ лѣвой стороны.</i>			
	Руч. Самокъ			
	Руч. Тростянецъ			
	<i>Съ лѣвой стороны.</i>			
	Руч. Тома			
	— Сура			
	<i>Съ правой стороны.</i>			
	Руч. Потека			

	<i>Съ лѣвой стороны.</i>	<i>Съ правой стороны.</i>	
		Руч. Большая Ма- чулка	
		— Малая Мачулка	
		— Тепличка	
	Рѣч. Удичь.	<i>Съ лѣвой стороны.</i>	
		Руч. Серебря	
		— Каменка	
	Руч. Тма — Дергачка		
Б у г ь.	<i>Съ правой стороны.</i>	<i>Съ правой стороны.</i>	<i>Съ правой стороны.</i>
		Руч. Стыла	Селишовка.
	Рѣч. Бернардынка или Бершадка.	— Жабокричка или Дохна	— Дохна
	Руч. Осіевка		
Б к а	<i>Съ лѣвой стороны.</i>	<i>Съ лѣвой стороны.</i>	<i>Съ правой стороны.</i>
		Руч. Мощена	Руч. Ташлычка
		— Ташлычка	Ниж. Тма.
	Руч. Шляховка или Спица.	<i>Съ правой стороны.</i>	Руч. Ташлычка
		Верх.	
Р ѣ к и	<i>Съ правой стороны.</i>		
		<i>Съ лѣвой стороны.</i>	<i>Съ лѣвой стороны.</i>
	Рѣч. Саврапъ.	Руч. Савранка	{ Бритавка. Уланецъ.
		— Савранка.	Овр. Липецкій.
		Чечельницкая.	— Городищен. Жабка.
	<i>Съ лѣвой стороны.</i>	<i>Съ правой стороны.</i>	
	Руч. Товежанка	— Спица	{ Каменка. Сенька.
		— Голосковскій	
	— Молдавка	<i>Съ лѣвой стороны.</i>	
		Руч. Западня	

Б
У
Г
Ъ.

Р
Ѣ
К
А

Съ правой стороны. Руч. Секретарка . } *Съ лъвой стороны.*
 Руч. Сарочинка
 Ярѣ Поповскій

Съ лъвой стороны.
 Руч. Сухая Дерешюха
 Рѣч. Дерешюха
 Руч. Мокрая Дерешюха

Съ правой стороны.
 Руч. Угорскій Тачичь

Съ пр. стор. Съ лъв. стор.
 — Ятрань. } Коспоры. Груска.
 — } Кисноватка
 — } Троянка

Рѣч. Синюха. — Вонючка

Съ лъвой стороны.
 Руч. Сухой Ташлыкѣ

Съ правой стороны.
 Руч. Журавлинка
 — Корытця

Съ правой стороны. / *Съ правой стороны.*

Долина Клекучка
 — Березовка
 Ярѣ Фернатія

Съ лъвой стороны.

Рѣч. Кодыма. } Руч. Еленовка
 — Бороуховка

Съ правой стороны.
 Долина Свинная

Съ лъвой стороны.

Ярѣ Казацкій
 Руч. Ракулова
 — Башта
 — Гнездиловѣ

Рѣка Днѣстръ.

Рѣка Днѣстръ, по словамъ Длугоша, беретъ свое начало изъ горъ Медобожца или Бешкидовъ, въ Червонной Руси. Истокъ его находится близъ замка Сабень, въ мѣстечкѣ Дембовица, названнаго такъ отъ высокаго дуба, изъ подъ котораго вытекають рѣки: Днѣстръ Санъ и Тисса, имѣя направленіе, юго-западное, Днѣстръ отдѣляетъ въ Россійскихъ владѣніяхъ Подольскую и, нижними частями, Херсонскую губерніи отъ Бессарабской области и впадаетъ въ Черное море у Аккермана (прежде бывшаго Бѣлгорода) образуя при устьѣ лиманъ.

Все теченіе Днѣстра отъ истоковъ до устья, по прямой линіи равно 800 вер., а съ изгибами доходить до 1,500 верстѣ. Длина же теченія его по Подольской губерніи равна 415 верстамъ.

Быстрота теченія Днѣстра очень значительна, такъ что польскій писатель Марчинскій производитъ прежнее названіе этой рѣки Тирась отъ Италіянскаго слова *Tirando* (стрѣляю), сравнивая ея скорость съ полетомъ стрѣлы.

По свидѣтельству судопромышленниковъ, байдакъ или галера отъ Жванца до Могилева ходитъ одинъ сутки, а отъ Могилева до Ямполя, отъ разсвѣта до полудня, изъ чего можно вывести быстроту теченія 7 верстѣ въ часъ или $58\frac{1}{3}$ сажень въ минуту и это будетъ средняя скорость, потому что въ полноводіе и въ засухи судоходство прекращается.

Глубина Днѣстра, какъ горной рѣки, переменчива; высота воды (по наблюденіямъ капитана инженеровъ Тудеруса) у Жванца средняя 5 футовъ, наименьшая $3\frac{1}{2}$, а наибольшая 17 футовъ.

Время полноводія бываетъ три раза въ годъ: первый разъ послѣ вскрытія побочныхъ рѣкъ, второй разъ, когда таятъ снѣга, залежалые въ лѣсахъ и наконецъ третій въ іюльскіе жары, когда таятъ снѣга въ Карнатахъ, при чемъ вода зеленѣетъ отъ размытыхъ травъ и жители прибрежья спѣшатъ воспользоваться въ то время купаньемъ, приписывая цѣлебную силу зеленой пѣнѣ, несомой водою. Отъ д. Гринчука до д. Малиновки рѣка довольно глубока, но въ другихъ мѣстахъ мелководна и имѣетъ броды и мели.

Наводненій отъ разливовъ въ Днѣстрѣ, по причинѣ большаго паденія его, не бываетъ; однако въ 1823 году вся Днѣстровская долина была мгновенно потоплена.

Прибыль и убыль воды въ Днѣстрѣ всегда бываетъ скоропостижна. Скорая прибыль послѣ всякаго дождя объясняется гористою

мѣстностию и множествомъ овраговъ и ручьевъ, впадающихъ въ Днѣстръ, а скорая—убыль большимъ его паденіемъ.

Ширина Днѣстра въ Подольской губерніи средняя 100 сажень, наибольшая 200 и наименьшая 30.

Дно рѣки каменистое и состоитъ изъ невысокихъ уступовъ известняка.

Ямпольскіе пороги, препятствующіе безостановочному плаванію, находятся ниже города Ямполья, при с. Пороги: они состоятъ изъ гранитной гряды камней значительной ширины, которая въ фарватерѣ понижается, и въ полную воду не препятствуетъ плоскодоннымъ суднамъ проходить чрезъ нее, но болѣе всего вредитъ судоходству такъ называемый сторожевой камень, который въ 1846 году разрывали порохомъ, отъ чего онъ постоянно сталъ покрытъ водою и опредѣлять мѣсто гдѣ онъ находится, стало еще затруднительнѣе прежняго.

Берега рѣки завалены камнями, отъ чего затруднительно тянуть суда бичевою, и бечевникъ безпрестанно переходитъ съ одного берега на другой, для обхода препятствій.

Множество мѣлей и острововъ, заросшихъ кустами, а иногда песчаныхъ, составляетъ отличный характеръ рѣки.

Направленіе теченія Днѣстра до того, извиристо что онъ, дѣлая безпрестанные изгибы, часто возвращается назадъ, образуя полуострова.

Изъ отдѣльныхъ строеній, лежащихъ въ долинѣ Днѣстра, можно замѣтить только;

- а) Въ м. Исаковцахъ карантинный домъ.
- б) Въ с. Демишиѣ каменной амбаръ.
- в) Въ Паскѣ росоховатой амбаръ.
- г) Въ с. Грушевцахъ хлѣбный магазинъ.
- д) Въ с. Виліамовкѣ каменная винокурня.
- е) Въ городѣ Могилевѣ карантинный домъ и хлѣбные каменные магазины.

ж) Противу с. Попенокъ на Бессарабскомъ берегу каменный монастырь съ оградой также каменною (всѣхъ хлѣбныхъ магазиновъ по Днѣстру въ этой губерніи считается до 19-ти).

Постоянныхъ мостовъ нигдѣ чрезъ Днѣстръ не устроено, но переправа производится посредствомъ паромовъ или перевозовъ.

Паромы на Днѣстрѣ поднимаютъ отъ 200 до 250 пудовъ. Средняя ихъ величина 4 сажени длины и $3\frac{1}{2}$ сажени ширины. Приводятся въ движеніе посредствомъ багровъ, отчего переправа на нихъ очень

медленна. На переѣздъ рѣки потребно болѣе 12 минутъ но при полноводіи требуется напереѣздъ болѣе времени.

Перевозы производятся на дубахъ т. е. лодкахъ выдолбленныхъ изъ бревна, и управляемыхъ однимъ весломъ; но таковая переправа очень опасна.

Остановки на переправахъ бывають при вскрытіи льда, около $\frac{1}{2}$ марта и осенью во время замерзанія рѣки, что бываетъ между 20 ноября и 20 декабря.

Переправы состоятъ на откупѣ у Еврѣевъ, и лучшія изъ нихъ суть въ Жванцѣ и Могилевѣ.

Паромы.

- | | |
|-------------------------------|-----------------------------|
| 1) Жванецъ | 11) Корманъ (Бессараб обл.) |
| 2) Брага | 12) Лоевцы. |
| 3) Бабчинъ | 13) Яруга. |
| 4) Пасека Вербка | 14) Михайловка. |
| 5) Ниже села Устья | 15) Воловчицы. |
| 6) Яружка | 16) Косница. |
| 7) Марьяновка | 17) Выше Панадовки. |
| 8) Пасека Россоховата | 18) Бѣлочь. |
| 9) Виліамовка | 19) Попенки. |
| 10) Молодово (Бессараб. обл.) | |

Броды находятся

- | | |
|---------------------------|--------------------|
| 1) у Жванца | 5) у Виліамовки. |
| 2) у Бабчина | 6) у Студеницы. |
| 3) Выше Гринчука | 7) Выше Панадовки. |
| 4) у Пасеки Россоховатой. | |

Мельницъ на Днѣстрѣ въ Подольской губерніи 19-ть.

Оба берега до города Могилева высоки и командованіе перемѣнчиво; но отъ Могилева лѣвый берегъ начинаетъ понижаться, а правый удерживаетъ командованіе. Скалы часто встрѣчаются въ обоихъ берегахъ. Наибольшая высота ихъ есть 80 саж.

На пространствѣ до д. Коветчины оба берега открыты и обнажены отъ лѣса, но далѣе встрѣчаются узкія полосы лѣса то на правомъ, то на лѣвомъ берегахъ.

Рѣчная долина имѣеть крутые и часто-отвѣстные скалистые берега, отстоящіе одинъ отъ другаго на версту. Вся долина усеяна камнями разной величины, это вѣроятно одна изъ причинъ, что тутъ непроведено хорошей продольной дороги. Въ тѣхъ мѣстахъ гдѣ Днѣстръ принимаетъ какую нибудь рѣчку или ручей, тамъ долина образуетъ равнину, служащую обыкновенно для помѣщенія садовъ и виноградниковъ. Такія мѣста большею частію заселены и изгороды садовъ доходятъ до самой воды.

У крѣпости Жванца рѣка Днѣстръ дѣлаеть входящей къ ней уголь, на которомъ имѣется бродъ; прибрежная мѣстность открытая, но пересеченная.

При Жванцѣ Днѣстръ принимаетъ ручей Жванчикъ и Безымянный которые, развѣтвляясь при скалистыхъ берегахъ, составляютъ препятствіе для вторгающагося здѣсь непріятели, и заставляютъ его устремиться въ пространство довольно ровное, въ право отъ этихъ овраговъ у Врублецовъ.

Все пространство, по теченію внизъ до Гринчука, совершенно обнажено отъ лѣса.

При впаденіи рѣчекъ Баговицы, Терновы и Студеницы мѣстность на лѣвомъ берегу въ высшей степени пересѣченная на 30 верстахъ теченія. Около Студеницы, рѣка имѣеть много не большихъ острововъ.

Мѣстность на лѣвомъ берегу отъ устья Ушицы до устья Калюса закрытая и пересѣченная, такъ что у д. Непорошье Днѣстръ образуетъ изгибъ версты 3 длиною, благопріятствующій непріятельской переправѣ; но позиція на дорогѣ у с. Редьковцовъ и Ольховець мпнуются непріятельскимъ обходомъ на Курожинъ и Хребтіевъ.

У Лоевцовъ, тамъ гдѣ есть острова, ширина рѣки доходитъ до 150 сажень.

Отъ Балюса до Козлова Днѣстръ течеть въ скалистыхъ берегахъ, принимая съ лѣвой стороны нѣсколько ручьевъ и овраговъ и ни одного съ правой.

Лѣвый берегъ подходитъ къ рѣкѣ высокими терасами, а правый по всей длинѣ покрытъ узкою полосой лѣса.

У с. Ляшевицы командованіе переходитъ на правый берегъ, лѣвый же становится холмистымъ.

Въ 3-хъ верстахъ выше города Могилева впадаютъ въ Днѣстръ ручьи Серебрія и Мемія, и какъ городъ лежитъ у подошвы нагорнаго лѣваго берега Днѣстра, отходящаго отъ рѣки на версту, то нѣтъ возможности препятствовать переправѣ.

Кажется, что наибольшая высота лѣваго берега есть на пространствѣ отъ города Могилева до устья р. Броницы; на этомъ пространствѣ берега сближаются на 1 версту, и обнажены отъ лѣса. Далѣе внизъ, у Садковцовъ лѣвый командующій берегъ представляетъ нѣсколько скалистыхъ уступовъ а правый на крутыхъ покатостяхъ заросъ лѣсомъ.

У м. Яруги мѣстность удобна для занятія оборонительныхъ позицій; но онѣ будутъ бесполезными по совершенному неимѣнію дороги. Почтовая же дорога, проходитъ здѣсь параллельному Днѣстру; кромѣ того она поперечная). Отъ с. Кременчуга берега перемѣняются: лѣвый высокій и крутой становится отлогимъ, а правый изъ отлогаго высокимъ.

Здѣсь Днѣстръ суживается такъ, что русло рѣки не шире 30 сажень.

Отъ с. Волковинецъ до Ямполья Бессарабскій берегъ покрытъ лѣсомъ, и командуетъ правымъ.

Въ 2-хъ верстахъ ниже Ямполья есть пороги. Далѣе до города Сороки, Бессарабскій берегъ открытый и низкій, а правый покрытъ лѣсомъ и скалистъ: потомъ берега перемѣняются.

У города Сороки мѣстность благопріятствуетъ непріятельской переправѣ.

У Косницы въ Днѣстръ впадаетъ Ольшанка съ притокомъ своимъ Марковкою; скалистые овраги, составляющіе берега этихъ рѣчекъ, развѣтвляются болѣе и болѣе, по мѣрѣ приближенія къ Днѣстру; отъ того всѣ дороги направляющіяся отсюда на сѣверъ, стѣснены непроходимыми оврагами.

Отъ Кузмина внизъ, Днѣстръ образуетъ полуостровъ.

У Каменки оба берега отошли отъ рѣки далѣе пушечнаго выстрѣла.

У Рашкова непріятелю выгодно устроить переправу.

У деревни Соколь Днѣстръ расширяется до 200 сажень и не болѣе какъ на 5 верстъ; а тамъ снова суживается. Лѣвый берегъ состоитъ изъ голыхъ скалъ; правый такъ же мѣстами скалистъ. Противу Рыбницы Днѣстръ имѣетъ нѣсколько острововъ, покрытыхъ кустарникомъ.

Отъ Рыбницы до Ягорлыка, оба нагорные берега идутъ къ югу понижаясь, мѣстами въ нихъ обнажаются утесы, и на этомъ пространствѣ (46 верстъ), по обоимъ берегамъ, простираются обширныя степныя равнины, находящіяся подъ выгономъ, пересѣкаемыя изрѣдка не многими ручьями, и населенныя только въ долину Днѣстра.

Взглядъ на рѣку Днѣстръ въ торговомъ и историческомъ отношеніяхъ.

Рѣка Днѣстръ, извѣстная въ древности подъ именемъ Тираса, до 1812 года, составляла границу Россіи съ Турціею; нынѣ она средними и нижними частями уже заключается въ Россійскихъ владѣніяхъ. По р. Днѣстру и въ XVII вѣкѣ (съ 1623 до 1669 года) производилась торговля съ Турціею, Польшею и Венеціею. Въ царствованіе Екатерины Великой, по приказанію принца Пассау Зигена, аббатъ Каспари снялъ первую карту этой рѣки; нивелировки же ея не было производимо до сихъ поръ. Императоръ Павелъ I ассигновалъ 40,000 руб. на расчистку Днѣстровскихъ пороговъ и на устройство береговой дороги или бичевника. Дюкъ де Ришелье обращалъ все вниманіе на усиленіе здѣсь судоходства но не смотря на всѣ попытки къ улучшенію его, оно весьма несовершенно и незначительно. Естественнымъ препятствіемъ къ плаванію барокъ служили всегда пороги и существующія во многихъ мѣстахъ мели. Кромѣ того на Днѣстрѣ были устроены частными владѣльцами гарды, для рыбной ловли и деревянныя пловучія мельницы, не менѣе служившія ко вреду проходящихъ галеръ. Эти препятствія вниманіемъ начальства уже устранены. Въ 1831 году, по этому предмету Шинковъ составилъ проэктъ, одобренный главнымъ управленіемъ путей сообщенія; на производство работъ вычислено 2626 руб. 53 коп. ассигнаціями. Но какъ при предположеніи объ улучшеніи Днѣстровскаго судоходства, обращено вниманіе и на соединеніе Днѣстра съ Одессою, съ проведеніемъ въ этотъ городъ пресной воды: то первоначальный проэктъ велѣно было дополнить новыми соображеніями, что и поручено Генералъ Лейтенанту Готману. Онъ нашель, что издержки на это простиралсь бы до 35 миліоновъ рублей. По разсмотрѣніи этого проэкта въ главномъ управленіи путей сообщенія признано возможнымъ проведеніе канала въ Одессу, не отъ Дубоссаръ, какъ онъ полагалъ, но отъ с. Маякъ, всего на 35 верстъ; съ тѣмъ чтобы каналъ былъ наполняемъ водою посредствомъ паровыхъ машинъ. Это предположеніе не было приведено въ исполненіе, потому что издержки на осуществленіе его ничемъ не могли быть вознаграждены и Государь Императоръ 26 декабря 1834 года, Высочайше повелѣть соизволилъ предметъ сей считать отложеннымъ.

Въ такомъ положеніи дѣло это оставалось до времени, когда возвышеніе торговли въ Галацахъ, усиліями Англійской компаніи въ Турціи, начало внушать опасенія объ упадкѣ ея въ Одессѣ, един-

ственнымъ для Подольской губерніи пунктѣ, для выгоднаго сбыта хлѣба. Полагали, что только Ямпольскіе пороги препятствуютъ сплаву хлѣба въ Одессу; но дѣло неподвигалось впередъ. Тогда одинъ изъ здѣшнихъ помѣщиковъ Нарцисъ Маковецкій собственнымъ примѣромъ доказалъ, что судоходство по Днѣстру, безъ особыхъ по жертвованіи правительства, при самыхъ незначительныхъ улучшеніяхъ, можетъ быть удовлетворительно. Съ 1837 года онъ посылаетъ свой хлѣбъ въ Одессу изъ с. Демшина (Каме-нецкаго уѣзда), и при обратномъ слѣдованіи судовъ, нагружаетъ ихъ получаемыми изъ Одессы товарами, и не только не испытываетъ потерь, но еще остается въ барышахъ. Обращенное на предприимчивость г-на Маковецкаго вниманіе дало поводъ потребовать отъ него проэкта къ улучшенію Днѣстровскаго судоходства. Незная средствъ правительства, собственно обращенныхъ на пользу только Подольской губерніи, г-нъ Маковецкій изложилъ свой проэктъ въ обширномъ размѣрѣ; это обстоятельство было доведено до свѣдѣнія высшаго начальства, и слѣдствіемъ того главное управленіе путей сообщенія удостовѣрилось, что очищеніе Днѣстра отъ пороговъ, равно какъ и другія предположенія Маковецкаго, необѣщаютъ существенныхъ выгодъ, безъ проведенія канала изъ Днѣстра къ Одессѣ, потому что препятствіи къ судоходству, въ означенныхъ порогахъ встрѣчается не болѣе какъ и на другихъ рѣкахъ Россіи, по которымъ такія препятствія однакожъ не мешаютъ развитію довольно дѣятельнаго судоходства.

Между тѣмъ, по распоряженію Графа Воронцова, назначена была особая коммисія, для испытанія Днѣстровскаго судоходства, по всему его протяженію отъ Галиціи до Чернаго моря. Эта коммисія, кромѣ устройства бичевника въ обширнѣйшемъ видѣ, предположила заведеніе на Днѣстрѣ пароходовъ, для буксированія судовъ, расчистку пороговъ, устройство пристаней и т. п.

Около тогоже времени помѣщикъ Маковецкій на предположенія коммисіи сдѣлалъ замѣчанія, имѣющія цѣлю простой способъ исправленія бичевника, не на всемъ лѣвомъ берегу рѣки, а тамъ только, гдѣ можно его устроить; при чемъ доказалъ, что если русло рѣки, возможно очистить отъ наносимыхъ камней и деревьевъ, то судоходство можетъ развиваться и въ настоящемъ его положеніи. По этимъ замѣчаніямъ многое уже сдѣлано, какъ съ Подольской, такъ и съ Бессарабской стороны. Съ 1841 года число судовъ, по сплавкѣ хлѣба, начало постепенно увеличиваться, и при обратномъ буксированіи ихъ не встрѣчается особенныхъ препятствій. Въ числѣ

распоряженій объ устройствѣ бичевника, Высочайше повелѣно было, принять морѣ къ уничтоженію такъ называемаго Сторожеваго камня, находящагося въ Ямпольскихъ порогахъ. Камень этотъ въ половодіе покрываясь водою, не препятствуетъ свободному плаванію судовъ, но при спаденіи снѣговыхъ водъ, онъ снова выкашивается изъ воды, причемъ ворота-пороговъ дѣлаются непроходимыми, хотя самая рѣка остается еще долгое время удобною для сплава.

Несмотря на успѣхи, сдѣланныя въ улучшеніи судоходства по Днѣстру, въ послѣднѣе время, оно все еще находится слишкомъ въ дурномъ состояніи, чтобъ могло совершенно удовлетворять потребностямъ губерніи. Въ усовершенствованномъ видѣ оно всего болѣе могло бы облегчать способы вышшняго сбыта произведеній, особенно для шести прибрежныхъ Днѣстру уѣздовъ: Каменецкаго, Уницкаго, Могилевскаго, Ямпольскаго, Ольгопольскаго и Балтскаго.

Въ очищеніи рѣки принимаютъ немалое участіе самые судоходцы: здѣсь такъ же какъ и по чумацкимъ трактамъ, владѣльцы имѣній пользуются отъ людей, ведущихъ суда, доходами съ различныхъ припасовъ.

Въ брошюрѣ, изданной въ Лембергѣ, Галиційскій помѣщикъ Мыслаковскій дѣлаетъ любопытныя замѣчанія о Днѣстровскомъ судоходствѣ: рассматривая этотъ предметъ по вѣрнымъ фактамъ, преимущественно въ отношеніи выгодъ Галиціи; онъ между прочимъ доказываетъ, что Днѣстровское судоходство можетъ быть развито въ большемъ видѣ, и что по протяженію Днѣстра въ Россіи, къ сплаву судовъ не представляется особыхъ препятствій; что судоходство это, если бы на пространствѣ 9-ти миль отъ деревни Развадовой до г. Ярослава (въ Галиціи) устроить желѣзную дорогу, при судоходствѣ по рѣкамъ Сану и Вислѣ, съ пользою измѣнило бы нынѣшній ходъ торговли, ибо, соединивши два моря открывается новый кратчайшій путь для связи Европы съ народами Азіи; и наконецъ, что для усовершенствованія Днѣстровскаго судоходства необходимо теперь же завести пароходы.

Въ этомъ послѣднемъ отношеніи авторъ представилъ свой проектъ Австрійскому правительству. Между тѣмъ составлена имъ компанія, которая приступила къ выпискѣ одного парохода. Убѣдительные выводы Мыслаковскаго нашли большее противу прежняго соревнованіе между Подольскими помѣщиками, занятыми улучшеніемъ состоя-

ня судоходства на рѣкѣ, которая преимущественно проходитъ въ нашемъ краѣ.

Между такими проэктами о приведеніи торговли въ цвѣтущее состояніе, постоянною заботливостію нашего Правительства, было чтобы сдѣлать возможнымъ взводное судоходство, то есть доставить промышленникамъ средство проводить свои суда вверхъ по Диѣстру. При такихъ выгодахъ могла бы уменьшиться, безпрестанно возрастающая, цѣна за правозъ продуктовъ по большой цѣнѣ галерѣ, въ которой онѣ обходятся владѣльцамъ. Въ 1835 году галерѣ построенный въ мѣстечкѣ Жванцѣ изъ австрійскаго лѣсу, стоилъ до 150 руб. сер.; послѣ цѣна увеличилась до 300 рублей, по причинѣ возрастающихъ требованій на количество галерѣ. Плата такъ дорого за галеры, судоходцы, по сбытѣ товаровъ, сами продаютъ ихъ въ м. Маякѣ (въ 30 верстахъ отъ Одессы), за цѣну около 40 рублей серебромъ. Сберегая расходы на галеры, ихъ строятъ дурно, лишь бы прибыть къ складочному пункту. Слѣдствіемъ этаго бывають несчастія на Ямпольскихъ порогахъ. Съ укорененіемъ взводнаго судоходства уменьшится цѣнность галерѣ и увеличится кругъ промышленности, потому что, въ такомъ случаѣ, суда на обратномъ пути нагружались бы солью, рыбою, шерстью и другими богатствами низовыхъ мѣсть.

Необходимо также замѣтить, что галеры, ходящія съ грузомъ по Диѣстру, никогда не спускаются ниже Маякѣ и Бендерѣ, собственно по ихъ устройству: всѣ онѣ четвероугольныя, весьма неудобныя для плаванія, и потому часто опасно бываетъ ввѣрять имъ грузъ.

На рѣкѣ Диѣстрѣ теперь ходятъ два казенныхъ парохода: »Графъ Воронцовъ« и »Диѣстрѣ« одинъ изъ нихъ плаваетъ между Овидіополемъ и Аккерманомъ, другой назначенъ для буксированія судовъ по Диѣстру.

Недавно (1847 г.), къ нимъ присоединился третій частный пароходъ, получившій названіе »Луба« по имени своего владѣльца, пароходъ этотъ силою въ сорокъ лошадей, имѣетъ длины 90 футовъ, ширины 14 и погружается въ воду на два фута; онъ такъ же назначенъ для буксировки судовъ не только по Диѣстру и его лиману, но и по морю до самой Одессы. Вверхъ же по Диѣстру онъ поднимается до Ямполья; кромѣ этаго г. Луба, хорошо изслѣдовавшій мѣстность Диѣстра, устроилъ четыре дубовыхъ парусныхъ судна различныхъ съ характеромъ рѣки, которыя ходятъ съ верховьевъ Диѣстра съ грузомъ пшеницы въ Одессу.

По рѣкѣ Днѣстру.	Число прошедшихъ.			Число судорабочихъ.	Цѣнность провезен. груза.	Пристани въ Подольской губерніи.
	Галеръ.	Плотовъ.	Байдаковъ.			
<i>Нагружалось въ Подольской губерніи.</i>						1) с. Исаковцы.
Въ 1842 году . . .	49	—	—	—	—	2) с. Устье.
— 1843 — . . .	169	78	—	—	—	3) м. Жванецъ.
— 1844 году . . .	351	77	4	—	560,298	4) с. Грищукъ.
— 1845 — . . .		свѣдѣнія	неимѣется			5) с. Боговица.
— 1846 — . . .	365	17	1	1,795	438,433	6) с. Демшинъ.
<i>Нагружалось въ Австрійскихъ владѣніяхъ.</i>						7) с. Ушица.
Въ 1844 году . . .	143	52	10	—	229,115	8) с. Хребтіевъ.
<i>Въ Бессарабіи.</i>						9) с. Жванъ.
— 1844 году . . .	3	39	—	—	19,379	10) м. Калюсъ.
						11) с. Лоевцы.
						12) с. Лядова.
						13) с. Бернашевка.
						14) с. Немія.
						15) с. Липканы.
						16) с. Марьяновъ.
						17) с. Могилевъ.
						18) г. Ямполь.
						19) с. Пороги.

На каждомъ суднѣ обыкновенно отъ 4 до 6 судопромышленниковъ, а нагрузка и разгрузка производится въ счетъ барщины; суда, плаваюція по Днѣстру, состоятъ изъ весьма плоскодонныхъ барокъ, которыя будучи нагружены неопускаются въ воду болѣе двухъ футовъ. Онѣ грубой работы и имѣютъ фигуру паромовъ; раздѣляются судопромышленниками на барки, галеры, байдаки и каюки. Галера вмѣщаетъ въ себѣ отъ 300 до 600 четвертей, т. е. средняя поднимаетъ 4,000 пудовъ. Судходство по Днѣстру есть важный предметъ благосостоянія Подольской губерніи, потому что богатство ея состоитъ въ хлѣбѣ, которымъ эта губернія торгуетъ съ Одессою, отъ того, что сѣбѣжныя губерніи: Кіевская и Волынская и Галиція имѣютъ довольно своего хлѣба. Рѣка Днѣстръ, протекая по длинному рубежу Подольской губерніи, по выгодному направленію теченія, можетъ принимать на себя большую половину здѣшнихъ произведеній для сплава въ Одессу, и такъ какъ эти произведенія тяжелы для сухопутной перевозки, то всякому дѣлаются понятными усилія на-

шего Правительства, помочь Днѣстровскому судоходству. Хотя оно много подвинулось впередъ, но недостаточность его ясно обнаруживается и теперь, тѣмъ что въ Подольской губерніи существуетъ въ большемъ объемѣ чумакованіе и естественно что этотъ сухопутный дорогой способъ перевозки тяжелыхъ земледѣльческихъ произведеній возвышаетъ цѣну на самый хлѣбъ въ Одессѣ и понижаетъ его въ Подольской губерніи, что объединяетъ земледѣльцевъ, а помѣщиковъ принуждаетъ обращать большую часть излишняго хлѣба на винокуреніе.

Въ Днѣстрѣ много рыбы и притомъ разныхъ породъ. Здѣсь ловятся стерляди, судаки, окуни, щуки, карпы, лини и много мелкихъ породъ рыбы.

Рѣка Днѣстръ въ военномъ отношеніи.

Днѣстръ со стороны Подольской губерніи имѣетъ болѣе доступныхъ мѣстъ къ руслу, нежели со стороны Бессарабіи, что очень важно при его отвѣсныхъ и скалистыхъ берегахъ, а командованіе береговъ его хотя переходитъ съ одного на другой, но вообще лѣвый Подольскій берегъ командуетъ до Могилева. Кромѣ того направленіе рѣки, почти параллельное Государственной границѣ, дѣлаетъ его важною и выгодною оборонительною линіею, но только со стороны Турціи. Притоки же его состоятъ изъ небольшихъ рѣчекъ; но какъ они текутъ въ глубокихъ балкахъ со скалистыми берегами, и притомъ перпендикулярно Днѣстру, то имѣютъ важное вліяніе на удобство передвиженій между прибрежными пунктами. Со стороны же Бессарабіи нѣтъ кромѣ рѣки Реута (текущаго параллельно Днѣстру) другихъ притоковъ и потому сообщенія на противоположномъ берегу ни чѣмъ не затрудняются; это подтверждается и тѣмъ, что чумаки, переправляясь въ Жващѣ, слѣдуютъ прибрежнымъ Бессарабскимъ трактомъ въ которой нибудь изъ береговыхъ Подольскихъ пунктовъ, предпочитая сдѣлать двѣ переправы. Это свойство береговъ Подольскаго и Бессарабскаго благопріятствуетъ непріятелю предупредить наши движенія по Подольскому берегу и даетъ ему возможность имѣть при себѣ всю свою артиллерию, а для насъ невыгодно тѣмъ, что нельзя опредѣлить средняго центрального пункта, отъ котораго бы можно было главнымъ силамъ успѣвать съ одинаковою скоростію, подкрѣплять отряды, наблюдающіе за переправою непріятеля, и если невоспрепятствовать переправѣ то покрайней мѣрѣ поставить непріятеля въ затрудненіе встрѣтить съ фронта

наши главные силы, когда у него въ тылу непроходимое препятствіе.

Когда же непріятель переправится въ которомъ нибудь изъ многихъ удобныхъ пунктовъ, то это свойство мѣстности придиѣстровскихъ притоковъ указываетъ ему необходимость двигаться непремѣнно къ Бугу, иначе бы онъ, при движеніи отъ одного прибрежнаго пункта къ другому, былъ бы вынужденъ оставлять свою артиллерію и обозы (особенно послѣ дождей); да кромѣ того при этомъ движеніи онъ будетъ замедляемъ малыми отрядами, которые на каждой рѣчкѣ и на каждомъ оврагѣ будутъ его останавливать, занимая неприступныя позиціи.

Пересѣченіе значительной оборонительной линіи съ главными путями обозначаетъ важность средоточныхъ пунктовъ на этой рѣчкѣ, изъ которыхъ безъ сомнѣнія первое мѣсто занимаетъ, по близости своей къ границѣ государства, м. Жванецъ, на мѣстѣ котораго и предположено выстроить крѣпость въ замѣнѣ Хотина, лежащаго на противуположномъ берегу и построеннаго Турками. При Жванцѣ можно выбрать оборонительную позицію для корпуса.

Для защиты дороги изъ Ушицы, выходящей на почтовую дорогу, хотя и можно выбрать позицію недалеко отъ Бакоты (замѣчательной по сраженію) у с. Грушки и Козодавицы, но она принесетъ пользы, потому что непріятель легко ее минуется обходомъ на Богачевку и Крушановку. Отъ Жванца до Калюса мѣстность гористая и въ высшей степени пересѣченная, такъ что движеніе артиллеріи здѣсь невозможно.

Дороги, сходящіяся въ Калюсѣ, дурнаго качества; а мѣстность до того, закрытая и пересѣченная, что невозможно противиться переправѣ непріятеля, по невозможности имѣть рѣку въ наблюденіи. Далѣе, у д. Журчевки, Днѣстръ образуетъ изгибъ благопріятствующій непріятельской переправѣ, но всѣ позиціи на этой дорогѣ минуются непріятельскимъ обходомъ чрезъ Куражинъ и Хреbtievъ, которые представляютъ безпрестанныя лѣсныя дефилеи, тѣмъ болѣе что эти дороги заключаются между рѣчками Ольшанкою, Суржевкою и Кривымъ Возомъ, текущими очень близко одна отъ другой а потому два небольшіе отряда, поставленные у Калюса, могутъ много замедлить непріятеля, двигающагося къ Вербовцу или къ Стругѣ, но на всемъ этомъ пространствѣ нѣтъ ни одной позиціи для отряда сильнѣе 12 тысячъ.

Положеніе Могилева на пересѣченіи многихъ дорогъ подавало мысль устроить здѣсь даже крѣпость, но мѣстоположеніе заставило

отказаться отъ этой мысли; притомъ городъ лежитъ у подошвы нагорнаго берега, и какъ этотъ берегъ отходитъ болѣе версты отъ рѣки, то трудно препятствовать переправѣ непріятеля. Кромѣ того при Могилевѣ впадаютъ въ Днѣстръ: Немія, Серебряя и Дерла и какъ эти ручьи розобщаютъ все дороги, то расположась на позиціи у Могилева можно ограничиться обороною одной которой нибудь дороги, оставляя прочія безъ вниманія.

Хотя до Ямполя ведетъ хорошій путь отъ Бельцы чрезъ Сороку, но какъ по овладѣніи этимъ городомъ непріятель не получаетъ во власть никакихъ путей сообщенія, кромѣ дороги до Ольгополя, которой нельзя защитить, расположившись на позиціи у Ямполя, потому что другая, болѣе посѣщаемая вѣтвь этой дороги, пролегаетъ чрезъ Сороку и Цекиновку, то можно только при самомъ Ольгополѣ избрать оборонительную центральную позицію.

У г. Сороки, вдающаяся къ непріятелю дуга, благопріятствуетъ устройству переправы, для овладѣнія дорогами отходящими отъ Сороки и Цекиновки, изъ которыхъ хотя нѣтъ ни одной хорошаго свойства, но все онѣ выходятъ на большую дорогу въ Ольгополь; кромѣ того этотъ пунктъ важенъ тѣмъ, что сюда выходитъ большой путь отъ Яссы чрезъ Бѣльцы.

Въ Косницѣ нѣтъ хорошихъ дорогъ изъ Бессарабіи, и вообще все дороги въ побережьи Днѣстра стѣснены близко съ обѣихъ сторонъ непроходимыми оврагами, а потому все случайныя позиціи на нихъ избранныя при оборонѣ рѣки, будутъ имѣть общій недостатокъ, что фланги ихъ будутъ примкнуты къ непроходимымъ препятствіямъ, и что эти позиціи подвергаютъ обороняющагося опасности быть отброшеннымъ въ оврагъ. Большое число сторожевыхъ кургановъ отъ Каменки и Косницы до Рашкова доказываетъ что главные набѣги Турокъ и Татаръ въ прежнія времена направлялись отъ Яссы чрезъ Бѣльцы къ Цекиновкѣ. У Рашкова Днѣстръ образуетъ выгодную для непріятельской переправы дугу, то можно выбрать позицію при этомъ мѣстечкѣ.

Между рѣками Рыбницею и Молокишъ опять много сторожевыхъ кургановъ, изъ чего можно заключить, что набѣги Татаръ и Турокъ направлялись очень часто чрезъ Круты въ Ольгополь. Хотя чрезъ Ягорлыкъ идетъ дорога изъ Фальчи, Кишинева въ Балту, а другая важнѣйшая вѣтвь этой дороги идетъ чрезъ Дубосары, то какъ при Ягорлыкѣ нѣтъ выгодной оборонительной позиціи, то лучше искать ее при Дубосарахъ, тѣмъ болѣе что въ Дубоссарахъ сосредоточивается болѣе дорогъ.

Строенія для хлѣбныхъ складочныхъ магазиновъ, по большой части каменные, принадлежащія Евреямъ, имѣются во всѣхъ пунктахъ гдѣ есть пристани, но этѣ строенія служатъ только для хлѣба, предназначеннаго къ славу въ Одессу, и потому иногда бываютъ совершенно пусты, а иногда весь хлѣбъ въ нихъ непомѣщается.

Во время наступательныхъ дѣйствій Россіи противу Турціи рѣка Днѣстръ принесетъ большую пользу, для доставленія всѣхъ припасовъ при содѣйствіи нашего Черноморскаго флота.

Притоки Днѣстра.

1-е) *Рѣка Збручъ* (по Австрійски Родвоча) составляетъ государственную границу Россіи съ королевствомъ Галиціею.

Начало свое беретъ въ Волынской губерніи изъ Авратынскаго плато, выше Ожиговцевъ и имѣетъ направленіе теченія съ сѣвера на югъ.

Подольскую губернію съ королевствомъ Галиціею рѣка Збручъ начинаетъ разграничивать въ $\frac{1}{2}$ верстѣ выше д. Ковенки. Хотя общее направленіе теченія этой рѣки есть прямое, но она дѣлаетъ множество мелкихъ изгибовъ отъ гористаго мѣстоположенія по которому протекаетъ. Сначала она течетъ болотистою, заросшею тростникомъ долиною, послѣ этого рѣка образуетъ озеро около двухъ верстъ длиною и болѣе $\frac{1}{2}$ версты шириною; ширина же болотъ наименьшая 20 а наибольшая 400 сажень. Мѣстоположеніе сначала открытое и повсему ея теченію встрѣчаются небольшія отдѣльныя рощи листовеннаго лѣса, переходящія съ одного берега на другой. При Тарнорудѣ въ нее впадаетъ ручей Тарнорудка.

Отъ Тарноруды до с. Посталовки, рѣка Збручъ течетъ въ сухой и узкой долинѣ; на этомъ пространствѣ рѣка вездѣ проходима въ бродъ, а отъ сюда до Заіончковъ, Збручъ течетъ мокрою долиною, которой берега круты и глубина рѣки значительнѣе; на этомъ пространствѣ въ нее впадаютъ въ перпендикулярномъ исправленіи нѣсколько глубокихъ но короткихъ овраговъ.

Отъ Заіончковъ до с. Сатановки Збручъ протекаетъ по весьма узкой долинѣ, хотя въ высокихъ но довольно отлогихъ берегахъ. Между Заіончками и с. Мартынковцами берега его покрыты лѣсомъ; на этомъ пространствѣ ширина ея отъ 5 до 10 сажень а глубина отъ 1 до 9 футовъ; но мѣсть проходимыхъ въ бродъ очень много.

Отъ Сатановки до с. Монастырской рѣка течетъ по узкой и каменной долинѣ, лѣвый ея берегъ скалистъ.

Отъ д. Монастырской до д. Жорневки рѣка течетъ въ узкой долинѣ и оба ея крутые берега покрыты лѣсомъ.

Отъ Кузминчика до м. Гусятина Збручъ течетъ широкою и сухою долиною, которой берега открыты и мѣстами обрывисты.

Отъ Гусятина до м. Збрижа рѣка течетъ сухою и узкою долиною, мѣстами расширяющеюся, берега такъ же беспрестанно измѣняются, переходя отъ высокихъ и скалистыхъ къ отлогимъ и покрытымъ лѣсомъ; но всѣ эти лѣса не очень обширны и имѣютъ болѣе протяженія вдоль по Збручу, чѣмъ въ сторону отъ него.

Далѣе до Чернокозинець и Исаковецъ, Збручъ принимаетъ много короткихъ и глубокихъ овраговъ, съ обѣихъ сторонъ берега его по большей части открыты и только кое гдѣ покрыты перелѣсками; долина рѣки суживается при впаденіи въ Днѣстръ.

По излучистому направленію Збруча, командованіе беспрестанно переходитъ съ одного берега на другой; проселочныхъ дорогъ какъ съ нашей такъ и съ Австрійской стороны множество, отъ большой населенности этого края. Общій характеръ береговъ, при исходящихъ дугахъ образуетъ плоскія равнины и напротивъ во входящихъ углахъ, берега высоки и скалисты.

Кромѣ мостовъ у Гусятина и Голеницева на Збручѣ, имѣются мосты: 2 моста близъ слоб. Зеленой (первый 8 сажень и второй 12 сажень длины) при д. Подфилице два деревянные моста, въ Завальѣ 2 моста, при Исаковцѣ мостъ въ 40 сажень длиною и до 3 шириною.

На Збручѣ множество мельницъ, при всякой греблѣ, послѣднія неудобны для переѣзда и кромѣ того дѣлаютъ рѣку шириною 20 сажень а глубину увеличиваютъ до 10 футовъ.

Вообще рѣка Збручъ неглубока и имѣетъ хрящеватое дно; при отлогихъ берегахъ вездѣ ходятъ въ бродъ.

Всего теченія Збручъ съ изгибами имѣетъ 176 верстъ. Изъ притоковъ замѣчательны Тарнорудка и Кизя, впадающіе съ лѣвой стороны.

Въ военномъ отношеніи.

1) *Рѣка Збручъ*, по незначительности своей, не имѣетъ почти никакого вліянія на оборону границы и потому не можетъ быть разсматриваема какъ оборонительная линія; но во всякомъ случаѣ гористая мѣстность, по которой она протекаетъ заслуживаетъ нѣкотораго вниманія въ тактическомъ отношеніи, при выборѣ оборонительныхъ позицій по крутымъ ея берегамъ, но и то не для значительныхъ силъ.

Важность Збручу придаютъ пересѣкающіеся на немъ пути.

Въ Тарнорудѣ 1) изъ Скалата 2) Гжималова 3) Хоросткова

изъ Австрійи и отходятъ 1) въ Черный островъ 2) Кузминъ 3) Сатановъ 4) въ Волочискъ. Но несмотря на командованіе здѣсь нашего берега и болотистое свойство Збруча, множество овраговъ разобщаютъ части позицій, выбранныхъ при Тарнорудѣ и Фащевкѣ въ которой такъ же сходятся 2 торговыя дороги изъ Австрійи.

При Сатановѣ сходятся дороги изъ Австрійи 1) Гжималова 2) Товсте и отходятъ многія дороги во внутрь губерніи.

Мѣстоположеніе содѣлываетъ здѣсь переправу съ Австрійскаго берега выгодною по причинѣ перелѣсковъ; а потому при Сатановѣ можно выбрать оборонительную позицію для очень малаго отряда.

Въ Гусятинѣ сходятся изъ Австрійи дороги 1) почтовый трактъ изъ Тарнополя (главнаго города Тарнопольскаго Циркеля); 2) почтовой трактъ изъ города Черткова (главный городъ Циркеля) и кромѣ того 3) изъ Товсте и 4) изъ Лосячь. Отходятъ дороги 1) въ Камеенець почтовая 2) Сатановъ 3) Грудекъ.

Изъ этаго изчисленія путей, узломъ соединенія которыхъ служить Гусятинъ, видно что это есть самый важный пунктъ на Подольской границѣ; но мѣстность здѣсь представляетъ одинаковыя выгоды какъ обороняющемуся такъ и наступающему.

Въ Збрижѣ сходятся дороги изъ Австрійи 1) изъ Черткова 2) Гусятина 3) Борщева и 4) изъ Скаллы; отходятъ одна въ Ланско-рунъ и 2) Кутковцы; но для наступательныхъ дѣйствій съ нашей стороны мѣстность здѣсь не представляетъ никакихъ выгодъ, для обороны же можно указать на позиціи для малаго отряда между Жабчинцами и Сикиринцами.

Въ Пиверкѣ и Кудриницахъ сходятся изъ Австрійи многія хорошія дороги изъ окружныхъ деревень, но такъ какъ на этомъ пространствѣ нѣтъ позиціи выгодной, то лучше будетъ за ручьемъ Кизя искать центральной позиціи между этими пунктами.

У с. Завалья сходятся такъ же много дорогъ изъ Австрійи и можно найти выгодную оборонительную позицію.

На рѣкѣ Жванецъ можно найти позиціи, которыя будутъ выгоднѣе описанныхъ и отъ нѣкотораго отдаленія этой рѣки отъ границы, число важныхъ пунктовъ менѣе, чрезъ что увеличивается ихъ важность. Позиціи на рѣкѣ Жванецъ могутъ послужить центральными для главныхъ силъ, тогда какъ позиціи на Збручѣ будутъ заняты наблюдательными отрядами.

Далѣе во внутрь губерніи всѣ притоки Днѣстра, имѣющіе параллельное теченіе къ рѣкѣ Збручу и въ довольно близкомъ оди отъ другихъ разстояніи, даютъ средство нашимъ войскамъ, отступающимъ

отъ границы, выбирать крѣпкія позиціи послѣдовательно одну за другою по овражистымъ притокамъ Дибѣстра.

2) *Р. Смотричъ* беретъ начало изъ болотъ въ Проскуровскомъ уѣздѣ. У с. Гелягинець оба берега начинаютъ возвышаться; отъ м. Смотрича, дѣлаются высокими и скалистыми и сохраняютъ этотъ характеръ до самаго устья рѣки. Наибольшаго возвышенія они достигаютъ у Карасковцевъ.

Длина теченія рѣки составляетъ 143 версты. Дно рѣки въ началѣ не много болотисто, отъ м. Смотрича до устья каменисто и ямисто. Глубины большой нигдѣ рѣка не достигаетъ и имѣетъ повсюду нѣшіе броды, кромѣ тѣхъ мѣстъ, гдѣ она запружена плотинами.

Вододѣйствующихъ мельницъ на рѣкѣ 23.

Разливы весенніе бываютъ на ней кратковременны т. е. отъ 5 до 7 дней по причинѣ большой быстроты теченія; но въ нѣкоторые годы вода поднимается до значительной высоты и наноситъ немалыя потери прибрежнымъ жителямъ: рѣдкіе изъ мостовъ остаются неповрежденными, но мельницы устроены такъ, что не терпятъ вреда отъ наводненій, будучи обезпечены отводомъ канавъ, на которыхъ онѣ помѣщаются, а не на самой рѣкѣ.

Въ промышленномъ отношеніи р. Смотричъ, кромѣ мельницъ, доставляетъ еще пользу каменоломнями въ ея берегахъ устроенными.

3) *Рѣка Ушица* имѣетъ протяженія 105 верстъ и впадаетъ въ Дибѣстръ при городѣ Старой Ушицѣ. Протекаетъ она по мѣстоположенію открытому. Быстрота теченія воды въ ней очень значительная. Дно имѣетъ каменистое. До м. Соколецъ въ долинѣ ея есть небольшіе дуга, заросшіе кустами; далѣе внизъ до самаго устья ея долина камениста. Берега ея дѣлаются возвышенными и крутыми отъ с. Соколовки и отсюда же теченіе рѣки дѣлается извилистымъ; а командованіе остается преимущественно на правомъ берегу до м. Зивькова; далѣе переходитъ оно на лѣвый берегъ. Отъ м. Зивьковецъ берега дѣлаются скалистыми и мѣстами покрыты кустарниками.

4) *Рѣка Калюсъ* длину теченія имѣетъ въ 43 версты; долина ея узкая; дно хрящеватое. Въ сухое время рѣка течетъ незначительнымъ ручьемъ и по ней вездѣ переѣзжаютъ въ бродъ; но во время разливовъ она сноситъ всѣ мельницы.

Берега ея при г. Новой Ушицѣ состоятъ изъ нѣсколькихъ значительныхъ уступовъ, усеянныхъ валунами; а отъ Клембовки до Калюса оба берега лѣсисты; отъ Ушицы командуетъ лѣвый берегъ.

На ней можно заградить неприятелю доступъ, расположившись на позиціяхъ при с. Карачіевцахъ и г. Новой Ушицѣ.

5) *Рѣчка Лядова* течетъ около 87 верстъ; первая половина ея теченія до с. Борокъ имѣетъ совершенно другой характеръ, отъ второй здѣсь долина ея наполнена болотами въ тростникахъ; перегорожена 10 мельничными плотинами и образуетъ значительныя запруды. Берега ея отлоги и открыты. Напротивъ во 2-й половинѣ ея теченія долина узкая, сухая; берега довольно крутые состоятъ изъ частыхъ уступовъ и по большей части открытые; командованіе ихъ непостоянное, переходящее съ одного берега на другой.

На ней можно избрать оборонительныя позиціи при Ялтушковѣ и Ярышевѣ, на лѣвомъ берегу.

6) *Рѣка Мурафа* имѣетъ длины до 145 верстъ; сначала течетъ по болоту, но отъ с. Мурафы ложемъ ей служитъ глубокое каменистое корыто. Отъ Сиваковки она подходитъ къ Диѣстру и образуетъ съ нимъ полуостровъ, до 20 верстъ длины, по которому проложена почтовая дорога изъ Могилева въ Ямполь. Разливы ея бываютъ сильны и на почтовой дорогѣ теперь ѣздить въ бродъ; а отъ каменнаго моста остались кое гдѣ своды. Берега ея высоки; въ первой половинѣ теченія командуетъ правый, а во второй лѣвый берегъ. На ней можно выбрать оборонительную позицію при с. Старой Мурафѣ.

7) *Рѣка Ягорлыкъ* только весною русло ея примѣтно; а въ жаркія лѣта она совершенно пересыхаетъ, берега ея возвышены и волнообразны, лѣвый командуетъ правымъ. Рѣчка эта составляетъ губернскую границу съ Херсонскою губерніею, отъ Любомирска до м. Ягорлыка.

Во времена набѣговъ Турокъ на Балту они, переправясь чрезъ Диѣстръ въ м. Ягорлыкъ, слѣдовали скрытно до Балты долиною этой рѣки.

Бугъ.

Бугъ, называвшійся въ старину Пурапію, беретъ начало свое изъ болотъ Вольнской губерніи, у д. Холодецъ и ничтожнымъ ручьемъ входитъ въ Подольскую губернію при с. Глядкахъ. Длина Буга въ предѣлахъ Подольской губерніи отъ с. Глядки до м. Богополя составляетъ 337 верстъ по прямой линіи и 508 вер. съ изгибами. Сначала эта рѣка течетъ въ болотахъ и трудно даже опредѣлить русло ея до с. Стрижавки; но отъ г. Винницы она имѣетъ совершенно другой характеръ: берега ея суживаются дѣлаются сухими, становятся выше и въ нихъ начинаютъ показываться гранитныя глыбы:

самое дно въ первой части теченія до крайности топкое. Ниже г. Винницы во многихъ мѣстахъ находятся пороги и большіе камни выказывающіеся изъ подъ воды; первая половина теченія рѣки перегорожена многими греблями и мѣльничными плотинами, до г. Брацлава, ниже котораго нѣтъ уже ни одной гребли. На рѣкѣ при мельницахъ имѣются косвенно положенныя гряды камней, которыя, поднимая уровень, заставляютъ воду устремляться съ большею силою въ острый уголъ, при которомъ ставится мѣльница; хотя во второй части теченія Бугъ составляетъ уже значительную рѣку, но судоходство учреждено въ немъ быть не можетъ, отъ множества пороговъ, большихъ камней на самомъ руслѣ рѣки и безчисленнаго множества пѣшихъ бродовъ.

Дно Буга, какъ и всѣхъ его притоковъ, до крайности топко, отъ наноснаго густаго слоя ила. Во второй же половинѣ его дно дѣлается известковымъ и мергелевымъ; отъ того и вода этой рѣки, налитая въ сосудъ, отстаивается и даетъ известковый осадокъ.

Глубина Буга различна: самая наибольшая у Янова есть 10 сажень, средняя 1 сажень; но вообще рѣка эта имѣетъ множество бродовъ и дно ямистое.—Глубина болотъ Буга отъ 1½ аршина до 1 сажени. Должно замѣтить, что въ сухіе годы черезъ болота рѣкѣ: Плоской и Бужка еще возможно бываетъ переходить; но чрезъ болота Буга и р. Волка переходить никогда невозможно иначе какъ по греблямъ.

Ширина болотъ Буга отъ 400 до 650 саж. и болѣе; а долины его ниже г. Винницы до Богополя до 250 сажень.

Средняя ширина русла рѣки у Хмѣльница до 20 сажень, у м. Янова расширяется до 40 сажень, у Винницы до 30. Далѣе Бугъ до самаго Богополя то расширяясь, то съ уживаясь, имѣетъ до 70 сажень средней ширины.

Время замерзанія Буга различно, отъ непостояннаго климата Подольской губерніи; въ 1846 году рѣка эта стала 20 декабря; но въ иныхъ годахъ это случается раньше. Къ особенностямъ этой рѣки должно отнести то, что она вскрывается отъ льда позже всѣхъ рѣкъ Подольской губерніи, потому что отъ очень медленнаго теченія воды, ледъ въ рѣкѣ весною не ломается и, удерживаемый частыми плотинами, не сносится теченіемъ, а таетъ въ берегахъ, отъ теплоты весенняго воздуха.

Время совершеннаго очищенія Буга отъ льда можно назначить около послѣднихъ чиселъ апрѣля.

Скорость теченія Буга, почти непримѣтная для глаза, въ весец-

нее время дѣлается довольно значительною, отъ таянія снѣговъ и льда въ рѣкѣ. Вода иногда весною поднимается на $1\frac{1}{2}$ саж. выше обыкновеннаго уровня: въ 1845 году у г. Винницы въ Бугѣ вода поднялась на 8 аршинъ противу обыкновенной и наводненіемъ затоплено было 144 дома; мосты въ г. Хмѣльникѣ и Винницѣ были сломаны водою. Но обыкновенно въ это время вся долина Буга на 300 сажень затопляется; черезъ гребли течетъ вода и несетъ льдины; паромы, устроенные вездѣ на канатѣ, перестаютъ дѣйствовать отъ того, что и самые столбы, которыми канатъ удерживается погружаются въ воду и сообщеніе прекращается на 7 или на 5 дней. Почту перевозятъ тогда на дубахъ т. е. челнокахъ, выдолбленныхъ изъ бревна. Должно замѣтить, что въ Уладовкѣ гребля никогда не портится и только на этомъ одномъ пунктѣ можно во всякое время удобно и безопасно переправиться черезъ Бугъ.

Направленіе теченія Буга не столько извиисто какъ Днѣстра. Можно только сказать вообще, что Бугъ и его притоки имѣютъ начала въ возвышенной мѣстности, холмистой и имѣющей очень малую общую покатость, а отъ того подверженной накопленію водъ и способной наводняться. Замѣтить еще должно, что берега Буга нигдѣ не достигаютъ такой высоты какъ берега Днѣстра.

Мѣстность, по которой протекаетъ Бугъ, равно высота береговъ его, и ихъ командованіе немогутъ быть описаны вообще, потребуютъ отдѣльнаго описанія по частямъ.

Отъ с. Гладки до с. Засадки Бугъ на 15 вер. теченія представляетъ незначительный болотной ручей; половину этаго пространства занимаетъ наводненіе, перегороженное мельничными плотинами. Здѣсь берега его низки и открыты. Отъ Засадки, гдѣ кончаются озера, Бугъ течетъ въ водяномъ болотѣ заросшемъ очеретомъ (тростникомъ) и кустами до Грузовцовъ, отъ котораго долина рѣки не столь уже болотиста и образуетъ мокрый лугъ, непроходимый только по самому руслу рѣки, обозначаемому широкою полосою камышей; за 5 вер. выше Проскурова долина Буга опять образуетъ водяное болото, превращающееся въ наводненіе въ 2 верстахъ выше города. Здѣсь лѣвый берегъ долины крутъ и отъ Алешина начинаетъ понижаться, а у Лезнева становится отлогимъ.

Правый берегъ отъ самаго начала ниже лѣваго. Притоки Буга, Мшанацъ, Баглай, Войтовина и Плоска всѣ болотные.

Отъ Проскурова долина Буга расширяется до 650 саж. и образуетъ чистое болото, идущее до с. Масіовець (на 12 вер). Лѣвый берегъ у Проскурова командующій, онъ постепенно понижается до

границъ военнаго поселенія. Оба берега изрыты долинами, впадающими въ Бугъ, и лѣвый покрытъ лѣсомъ, кончающимся у ручья Фосса, а правый открытый до с. Ивашковцовъ, отъ котораго начинается узкая полоса лѣса.

До с. Масіовцевъ Бугъ совершенно непроходимъ. отъ сего же пункта онъ превращается въ рѣку, имѣющую отъ 10 до 20 саж. ширины, а потому ниже этаго мѣста, по большому числу бродовъ неимѣетъ уже той важности хорошей оборонительной линіи, какъ въ своемъ началѣ. Отъ Масіовцевъ правый берегъ дѣлается холмистымъ и отходить отъ рѣки, лѣвый же высокъ, довольно ровень, открытъ и отходить отъ рѣки недалѣе 1 версты.

Широкая долина Буга отъ Масіовцевъ до Гольскова (до 3 вер. шир.) представляетъ низкую равнину, по которой проложена почтовая дорога; весною эта луговая равнина превращается въ болото и проездъ дѣлается крайне затруднительнымъ. У Голоскова берега долины сближаются и соединяются нѣсколькими мостами въ этомъ селѣ. Отъ Голоскова до Меджибожа лѣвый берегъ командуетъ и Бугъ течетъ посреди болота, шириною отъ 100 до 400 сажень.

Къ югу отъ Меджибожа на 8 верстѣ тянется равнина, могущая служить хорошимъ сборнымъ смотровымъ мѣстомъ для корпуса. Отъ Меджибожа внизъ идетъ болото и далѣе непрерывныя наводненія. У с. Головчинецъ черезъ Бугъ переходитъ съ сѣвера полоса лѣса, который окамляетъ лагерное учебное мѣсто.

Лѣвый берегъ командующій изрытъ глубокими и вѣтвистыми оврагами, дно которыхъ состоитъ изъ мокрыхъ луговъ; берегъ этотъ покрытъ лѣсомъ и садами. Такъ что здѣсь мѣстность въ высшей степени пересѣченная и закрытая.

Отъ Меджибожа тянется наводненіе до лѣса, который идетъ по правому берегу до дер. Заволкъ; этотъ берегъ пересѣченъ крутыми оврагами и командуетъ лѣвымъ; лѣвый же ровнѣе и отъ с. Марковны открытый.

У Летичева въ Бугъ впадаетъ р. Волкъ и образуетъ здѣсь озеро болѣе 3 верстѣ длиною.

Отъ Щедрова до Н. Константинова, правый берегъ представляетъ луговую равнину, удобную для дѣйствія кавалеріи, а лѣвый командующій берегъ открытъ и пересѣченъ крутыми оврагами.

Отъ Н. Константинова до Хмѣльника, Бугъ течетъ въ узкой долинѣ, расходящейся мѣстами до $1\frac{1}{2}$ версты.

Съ лѣвой стороны Бугъ принимаетъ р. Ивку и нѣсколько ручьевъ и овраговъ, впрочемъ вездѣ проходимыхъ. Мѣстность лѣваго бе-

рега открытая; а по правому тянется лѣсъ отъ Ново-Константинова до Хмѣльника.

Отъ Хмѣльника до Янова, Бугъ имѣетъ извилистое теченіе, дѣлится на рукава и изъ однихъ болотъ переходитъ въ другія, весь правый его берегъ покрытъ лѣсомъ, замѣчательнымъ по своей густотѣ; въ лѣсу много ямъ, инныя изъ нихъ до 100 сажень въ діаметрѣ. Лѣвый берегъ рѣчной долины, на этомъ пространствѣ, открытый, ровный и мѣстами низменный. При Яновѣ Бугъ разширяется до 60 сажень. Оба берега покрыты лѣсомъ; но на правомъ берегу лѣсъ отступаетъ отъ рѣки на ружейный выстрѣлъ; правый берегъ командуетъ,

Отъ впаденія р. Згара, правый берегъ дѣлается открытымъ и командуетъ лѣвымъ, но это командованіе далеко отходить отъ рѣки; лѣвый же берегъ отъ Янова лѣснетъ и болотнетъ до принятія Бугомъ Десны и Переїорки; правый отъ г. Винницы до Стрижовки покрытъ лѣсомъ, а лѣвый открытъ и представляетъ равнину удобную для сборнаго лагернаго мѣста для корпуса.

Ниже Винницы Бугъ принимаетъ р. Ровъ.

Въ Винницѣ послѣдній постоянный мостъ черезъ Бугъ. У Ворошиловки Бугъ становится глубже и быстрѣе и, ниже ея переправы чрезъ него производятся паромами. Берега дѣлаются кручѣ, но правый имѣетъ нѣкоторое командованіе и покрытъ лѣсомъ; а лѣвый открытый и довольно ровень. Отъ Рогозны лѣвый берегъ дѣлается кручѣ. Недалеко отъ с. Воробьевки Бугъ принимаетъ ручей Краснянку и Безъимянный ручей; пространство между которыми у с. Улыги, представляетъ равнину удобную для лагеря одной дивизіи. Правый берегъ удерживаетъ командованіе до с. Печоры, отъ котораго командованіе переходитъ на лѣвый. Ниже у г. Брацлава на лѣвомъ берегу есть равнина, удобная для учебнаго лагеря одной пѣхотной дивизіи.

Отъ Брацлава до Ладжижна, р. Бугъ дѣлаетъ много мелкихъ изгибовъ и командованіе переходитъ съ одного берега на другой. Оба берега изрыты оврагами и покрыты небольшими рощами. Отъ Ладжижна до Джулинки, Бугъ течетъ по мѣстности высокой, открытой и также пересѣченной оврагами.

Отъ Завадовки до Шумилова, берега состоятъ изъ голыхъ скаль. Дно становится каменистымъ, усеяно валунами и имѣетъ пороги у Завадовки.

У Джулинки по обоимъ берегамъ простирается равнина, удобная для учебнаго лагеря, на правомъ берегу для одной дивизіи, а на лѣвомъ

для цѣлаго корпуса; если бы только вблизи было значительное мѣстечко, для корпусной квартиры.

Ниже Джулинки, Бугъ течетъ по мѣстности равнинной и обнаженной отъ лѣса, и только у Саврани, долина рѣки расширяется до 2 верстѣ. Дно этой долины мокрый лугъ, болотистый на сѣверѣ. Командованіе переходить съ одного берега на другой.

При Голосковѣ черезъ Бугъ устроены пловучій мостъ.

Паромныя переправы:

- | | |
|----------------------|--|
| 1) Селище. | 16) С. Сумовка. |
| 2) Ворошиловка. | 17) Завадовка. |
| 3) Тывровъ. | 18) Красноселка. |
| 4) Д. Кановъ, | 19) Шумиловка. |
| 5) С. Рогозна. | 20) Джулинки. |
| 6) М. Печора. | 21) Луговцы. |
| 7) Д. Перепиличи, | 22) Суготовъ. |
| 8) Г. Брацлавъ. | 23) Хащеватая. |
| 9) Должокъ. | 24) Савраны. |
| 10) С. Савинцы. | 25) Дубиново. |
| 11) М. Рай городокъ. | 26) М. Голосково (мостъ на плашкоутахъ). |
| 12) Семенка. | 27) Витольдовъ бродъ. |
| 13) Степашки. | 28) Канецполь. |
| 14) М. Ладыжено. | 29) Богополь. |
| 15) С. Тросняничкъ. | |

Списокъ мѣстъ гдѣ устроены гребли и мосты, удобныя для движенія по нимъ тяжестей.

- | | |
|------------------------------------|---------------------------|
| 1) Черный островъ. | 9) Г. Хмѣльникъ 3 моста. |
| 2) Проскуровъ. | 10) Широкая гребля. |
| 3) Давыдковская буда. | 11) Самомирка. |
| 4) Масіовцы. | 12) Уладовки. |
| 5) С. Голосковъ. | 13) М. Яново (мостъ). |
| 6) М. Меджибожъ (мощеная гребля). | 14) С. Гущинцы. |
| 7) С. Щедрово. | 15) С. Лавровки. |
| 8) М. Н. Константиновъ дер. мостъ. | 16) М. Стрижавки (мостъ). |
| | 17) Пятничаны (мостъ). |
| | 18) Винница (мостъ). |

Въ промышленномъ отношеніи.

Въ этомъ отношеніи, Бугъ какъ рѣка несудоходная незамѣчательна; вся польза отъ нея состоитъ въ томъ, что на ней устроены мель-

ницы и что въ ней какъ и въ ея притокахъ: ловятъ рыбу, особенно въ немъ водятся большія карпы. Кромѣ того долина ея состоитъ изъ луговъ, которыми такъ бѣдна Подольская губернія и можно сказать, что только Луга Буга даютъ средство помѣщикамъ Прибужскихъ уѣздовъ разводить Испанскихъ овецъ. Камышъ, называемый здѣсь очеретомъ, также приноситъ пользу, изъ него дѣлаютъ часто кровли домовъ и отапливаютъ печи; въ уѣздахъ бѣдныхъ лѣсомъ Бугъ доставляетъ ту пользу губерніи, что протекаетъ по самой срединѣ, параллельно Днѣстру, въ самомъ наибольшемъ ея протяженіи и притоками своими оживляетъ почву.

Въ военномъ отношеніи.

Бугъ составляетъ хорошую оборонительную линію, отъ самаго своего начала до того мѣста гдѣ онъ оставляетъ губернію. Хотя эта рѣка не можетъ служить для подвоза запасовъ, но непроходимость ея и теченіе параллельное Днѣстру, дѣлаютъ Бугъ хорошою оборонительною линіею сначала со стороны Австріи; а потомъ Турціи.

Можно сказать, что большая часть Буга, до Винницы, можетъ послужить оборонительною линіею противу соединенныхъ силъ Турціи и Австріи. Всѣ почти притоки Буга текутъ косвенно, а чаще еще параллельно ему и какъ всѣ они болотисты, то составляютъ оборонительную линію, состоящую изъ тройнаго ряда болотъ, проходимыхъ лишь по плотинамъ, устроеннымъ у каждой деревни, выше которой обыкновенно далеко вверхъ простирается наводненіе и если бы непріятель; разбивъ плотину, пожелалъ бы спустить воду изъ ручья, то онъ тѣмъ еще болѣе затруднитъ себѣ переправу, потому что дно, какъ Буга такъ и притоковъ его, до крайности топко.

Вторая часть его теченія менѣе важна въ военномъ отношеніи, оттого что берега его вездѣ доступны, а бродовъ имѣется безчисленное множество.

Очень важно также и то, что Бугъ весною, на всемъ теченіи, непроходимъ, отъ обширныхъ разливовъ и что только при с. Уладовкѣ и Меджибожѣ гребли никогда не портятся.

Центральные пункты на Бугѣ, гдѣ сходятся пути на переправахъ суть: Черный островъ, Проскуровъ, Меджибожъ, Ново-Константиновъ, Брацлавъ, Хашевата, Саврань, Голосковъ и Конецполь.

При всѣхъ упомянутыхъ пунктахъ можно выбрать оборонительныя позиціи. Изъ нихъ особенно важны при Черномъ островѣ, Проскуровѣ и Меджибожѣ во время наступательныхъ дѣйствій, со сто-

роны соединенныхъ силъ Австріи и Турціи. С. Ободное, кромѣ того составляетъ центральный пунктъ, въ которомъ сходятся дороги изъ Винницы, Ворошиловки, Сутески, Тыврова и Рогозны. При Брацлавѣ, Хоцеватой, Саврани и Голосковѣ позиціи, во время наступательныхъ дѣйствій, со стороны Турціи, могутъ быть полезны.

Рѣка Бугъ, какъ не имѣющая укрѣпленныхъ пунктовъ, и по большому отдаленію не можетъ служить операціонною базою при наступательныхъ дѣйствіяхъ Россіи противу Турціи и кромѣ того она значительно удалена отъ границъ этой державы.

Командованіе береговъ Буга. До Хмѣльника оба берега низки и командованіе непримѣтно, хотя можно замѣтить что отъ Шахутинецъ лѣвый берегъ выше праваго. Отъ Хмѣльника до Ладыжена правый берегъ командуетъ и далѣе командованіе переходитъ съ одного берега на другой.

Притоки Буга.

Рѣчка Самецъ, по своимъ болотамъ и наводненіямъ; а равно и по параллельному къ Бугу направленію можетъ принести пользу при выборѣ на ней авангардныхъ позицій (при Ружичѣ).

Рѣчка Волкъ съ притокомъ своимъ *Волчокъ* также течетъ параллельно Бугу. Первый течетъ въ непроходимыхъ болотахъ, шириною отъ $\frac{1}{2}$ версты до 2 версты и только въ 3-хъ верстахъ ниже Готны Деражни, начинаетъ обозначаться посреди болота самое русло его, заросшее камышами, но и здѣсь Волкъ непроходимъ отъ обширныхъ запрудъ. Лѣвый берегъ этой рѣчки командуетъ, и оба берега пересѣчены и закрыты лѣсомъ. Правый берегъ весь покрытъ лѣсомъ, имѣющимъ большое протяженіе, этотъ лѣсъ густъ и почти не имѣетъ дорогъ; лѣвый берегъ открытый до хут. Ревухи, отъ котораго дѣлается лѣсистымъ. Черезъ болота Волка въ самыя большія засухи переходить невозможно. Для небольшого отряда можно выбрать позицію при м. Деражиѣ. Рѣчка Волчокъ менѣе болотиста чѣмъ Волкъ, она дѣлается замѣтною отъ Михалполя, откуда начинаются уже болота, и только у Новоселки, въ болотахъ, можно отличить ручей.

Рѣчка Бужокъ пограничная съ Вольнской губерніею до с. Мало-молинцовъ, также болотиста и состоитъ изъ множества небольшихъ озеръ, изъ которыхъ озеро Анаставцевъ есть самое большое въ губерніи; это озеро лежитъ въ тростникахъ. Ширина ея болотъ отъ 1-й до $1\frac{1}{2}$ версты; берега ея отъ Маломошенскаго става круты и пересѣчены множествомъ вѣтвистыхъ овраговъ. Командованіе береговъ незамѣтное.

Рычка Цква впадаетъ въ Бугъ съ лѣвой стороны, въ 6 верстахъ отъ Н. Константинова. Эта рѣчка течетъ въ наводненіяхъ отъ границы губерніи до м. ст. Синявы. Мѣстность къ югу отъ нея въ высшей степени пересѣченная.

Оба берега открыты; лѣвый вездѣ командуетъ, но отложе и ровнѣе праваго.

Рычка Сивода, очень болотная, впадаетъ при Яновѣ въ Бугъ; она замѣчательна по своимъ весеннимъ разливамъ и сноситъ все мосты.

Рычка Десна, впадающая въ Бугъ при с. Стрижовкѣ, довольно значительная рѣчка; но небольшая часть ея теченія принадлежитъ Подольской губерніи, она также болотная.

Рычка Згаръ, течетъ въ болотной долинѣ постоянно въ 1 версту шириною; оба берега ея пересѣченные и мѣстами поросли лѣсомъ, такъ, что командованія береговъ опредѣлить трудно и бесполезно.

Она принимаетъ ручей *Зарокъ* болотистый до того, что мѣстами его балага непроходимѣ долины Згара.

Рычка Ровъ составляетъ ручей, вездѣ переходимый до озера Холопья, ниже котораго, долина его расширяется на $\frac{1}{2}$ вер. и наполнена болотами; мѣстность прилежащая вездѣ пересѣченная и закрытая, но отъ Браилова до Могилевки совершенно ровная и открытая и представляетъ удобства къ расположенію учебнаго лагеря для 2-хъ дивизій. Ниже Браилова, Ровъ не составляетъ препятствія. Притокъ его *Розокъ* также очень болотистъ.

Рычка Собъ впадаетъ въ Бугъ при Ладьяницѣ съ притокомъ своимъ *Каблицъ*, также очень болотистая.

Рычка Сазранка Чечельницкая имѣетъ небольшое протяженіе, но состоитъ изъ непрерывнаго болота, направленіе ея параллельно началу Буга. Изобилуетъ рыбою.

Рыка Синюха, самый значительный, по ширинѣ русла, притокъ Буга, ширина ея при устьѣ равна ширинѣ Буга, въ томъ мѣстѣ гдѣ она въ него впадаетъ; характеръ ея есть характеръ второй половины Буга: такіе же пороги и гранитные берега, мѣстность по обѣимъ ея берегамъ совершенно обнажена отъ лѣса. Эта рѣчка составляетъ границу Херсонской губерніи съ Подольскою.

Кадыша небольшой ручей, составляющій границу Подольской губерніи съ Херсонскою.

Озера.

Если отдѣлить наводненія или запруды на рѣкахъ отъ озеръ, то сихъ послѣднихъ въ Подольской губерніи совсѣмъ нѣтъ; а запрудъ

безчисленное множество, но значительной величины ни одна изъ нихъ не имѣеть.

Болота.

Болота въ Подольской губерніи образуются по срединѣ губерніи, на ровной возвышенности. Онѣ все принадлежатъ Бугу и притокамъ его, а потому и были описаны выше; значительныхъ же болотъ неимѣющихъ истока, въ Подольской губерніи нѣтъ, но болотныхъ ямъ очень много, по всемъ равнинамъ.

Мокрые луга находятся только въ долинахъ Буга и его притоковъ.

Пути сообщенія.

Взглядъ на пути сообщенія Подольской губерніи въ отношеніи статистическомъ.

Подольская губернія богата природою, но промышленность ея вообще не въ цвѣтущемъ состояніи; одна изъ важнѣйшихъ причинъ этого есть недостатокъ въ хорошихъ путяхъ сообщенія, какъ сухопутныхъ такъ и водяныхъ. Это обстоятельство причиною упадка цѣны на земледѣльческія произведенія внутри губерніи и возвышенія ихъ въ городѣ Одессѣ.

Въ Подольской губерніи пути сообщенія состоятъ: изъ единственнаго водянаго пути, рѣки Днѣстра, и изъ дорогъ. Первой описанъ въ Гидрографическомъ обзорѣ особо.

Дороги же состоятъ: изъ почтовыхъ, торговыхъ, изъ коихъ многія носятъ названія чумацкихъ трактовъ и проселочныхъ.

Кромѣ того, мѣрами правительства положено облагодѣтельствовать этотъ край проведеніемъ желѣзно-конной дороги изъ Одессы до Ольвіополя и оттуда до Кременчуга, съ вѣтвью на Балту и шоссе изъ Кіева въ Жванецъ, черезъ Летичевъ и Каменецъ.

Желѣзно-конная дорога.

Дѣло объ устройствѣ желѣзныхъ дорогъ къ Одесскому порту началось по проекту Генерала Марини, который былъ въ исходѣ 1844 года представленъ министру Финансовъ, чрезъ посредство Князя Михаила Семеновича Воронцова; желавшаго поддержать торговлю нашу отъ соперничества Дунайскихъ портовъ Молдавіи и Валахіи устройствомъ желѣзной дороги, средствами частной компаніи, прошившей отъ правительства обезпеченія 4% на капиталъ, который

будеть употребленъ на постройку дороги; по Высочайшему повелѣнію, представленіе Князя Воронцова было подвергнуто разсмотрѣнію комитета С. Петербургской Московской желѣзной дороги, по заключенію котораго Государь Императоръ Высочайше повелѣть соизволилъ:

Что правительство одобряетъ желаніе этой компаніи и готово дать ей испрашиваемую гарантію по 4% и оказывать компаніи содѣйствія отъ мѣстныхъ начальствъ и правленія IX округа путей сообщенія; но что прежде требуетъ представить сужденія о возможности и пользѣ, предназначаемыхъ дорогъ въ финансовомъ и техническомъ отношеніяхъ.

Причемъ Государь Императоръ, соизволилъ обратить вниманіе компаніи, не сочтетъ ли она выгоднымъ и возможнымъ для себя, при сооруженіи этой дороги, дать ей такое устройство, чтобы она могла въ послѣдствіи послужить для паровознаго сообщенія.

До составленія отчетности компаніи, Его Императорское Величество Высочайше повелѣть соизволилъ, отпустить ей 30,000 рублей серебромъ, на счетъ возврата оныхъ, изъ первыхъ выручекъ отъ прадажи акцій.

Въ 1845 году, съ соизволенія Государя Императора, Генералъ Марини отправился за границу, для найма опытнаго инженера. Принявшій предложенія его, Белгійскій инженеръ Зюберъ приступилъ къ съемкѣ и нивелировкѣ дороги.

Хорошія пути сообщенія, облегчаютъ сборъ войскъ, тѣмъ болѣе желѣзныя дороги даютъ средство быстро сосредоточить на стратегическихъ пунктахъ массы войскъ. Трудно примѣрно назначить сколько времени и съ какихъ разстояній можно собрать, въ опредѣленномъ пунктѣ, массы войскъ посредствомъ желѣзныхъ дорогъ, такъ что вопросъ остается еще нерѣшеннымъ по недостатку фактовъ.

Скорость сосредоточенія войскъ особенно важна въ нашемъ пространномъ отечествѣ, по огромному протяженію его границъ и если бы получилось средство быстрѣйшаго сосредоточенія войскъ въ одномъ пунктѣ изъ отдаленныхъ мѣстъ Имперіи, то этимъ значительно сократились бы расходы правительства на содержаніе большого числа постоянныхъ войскъ. Особенно если бы главные стратегическіе пути, въ нашемъ отечествѣ, могли быть снабжены рельсами, что въ тоже время возвысило бы промышленность и земледѣліе.

Но правительство только показываетъ примѣръ подданнымъ, въ коммерческихъ и промышленныхъ предпріятіяхъ и помѣръ усиленія

Фабрикъ частныхъ людей, казенныя упраздняются. И такъ должно всего ожидать отъ компаній, что опять затруднительно у насъ, при малой населенности и большомъ пространствѣ, а также при недостаткѣ въ капиталистахъ.

Хотя проектированная желѣзная дорога и не будетъ заключаться въ предѣлахъ Подольской губерніи; но, прикасаясь къ ней въ двухъ пограничныхъ пунктахъ, окажетъ благотѣльное вліяніе на торговлю хлѣбомъ Подольской губерніи съ Одессою; потому что тогда получится еще, кромѣ Днѣстра, другой легкой и дешевой путь транспортировки тяжеловѣсныхъ земледѣльческихъ произведеній.

Шоссе.

Съ 1847 года производятся новыя изысканія, для проектированнаго шоссе отъ Кіева, по направленію чрезъ Житомиръ, Бердичевъ, и Каменецъ въ Жванецъ.

Эта дорога пролегаетъ теперь, частию почтовымъ и частию торговымъ трактами, всего отъ Кіева до Жванца на 417 верстѣ. Мѣстность подъ дорогою ровная, за исключеніемъ пространства между Улановымъ и Ново-Константиновымъ.

Устройство шоссе особенно было бы благотѣльно для Подольской губерніи, гдѣ дороги имѣютъ грунтъ наиболѣе черноземъ клейкій, такъ что отъ малыхъ дождей всѣ дороги портятся до того, что всякое движеніе обозовъ и слѣдовательно артиллерійскихъ орудій, останавливается; но за то, при холмистой и возвышенной мѣстности, всѣ дороги скоро просыхаютъ, отъ сильныхъ вѣтровъ и выюгъ, рѣдко когда прекращающихся. Эта дорога есть важнѣйшій изъ стратегическихъ путей, какъ со стороны Австріи такъ и Турціи, потому что на немъ находятся всѣ важнѣйшіе географическіе пункты южнаго края.

Почтовыя дороги.

Всѣ почтовыя дороги починаются земскою повинностию, крестьянами по участкамъ, и всѣ требуютъ частыхъ поправокъ. Мостовъ на нихъ примѣчательныхъ нѣтъ; но проектированы 2 моста: одинъ постоянный мостъ чрезъ Днѣстръ въ Жванецъ, и другой въ г. Каменецъ, для соединенія его съ предмѣстьями. Во время замерзанія и вскрытія рѣкъ, сообщеніе вездѣ производится, съ большою опасностію, на дубахъ или лодкахъ выдолбленныхъ изъ бревна. Паромы на Днѣстрѣ большіе и дѣйствуютъ при посредствѣ багровъ, а на Бугѣ малые и движутся по канату.

Всѣхъ почтовыхъ станцій въ губерніи 42 на нихъ содержится 1172 лошади, изъ которыхъ $\frac{1}{6}$ предназначена исключительно для ѣзды курьеровъ.

Перевозовъ въ губерніи казенныхъ 9, частныхъ 42.

Поверстная плата различна, и въ этомъ отношеніи всѣ почтовые дороги дѣлятся на 2 разряда: большія почтовые и малыя почтовые; на большихъ трактахъ поверстная плата есть $2\frac{1}{2}$ коп. а на малыхъ по $1\frac{1}{2}$ коп. сереб.

Къ большимъ почтовымъ принадлежатъ:

1-е) Изъ Жванца чрезъ Каменецъ, Проскуровъ, Летичевъ, Улановъ въ Житомиръ.

2-е) Изъ Могилева чрезъ Брацлавъ, Крапивну, въ Липовець.

3-е) Изъ Балты, чрезъ Брацлавъ, въ Липовець.

Къ малымъ почтовымъ принадлежатъ:

1-е) Изъ Каменца, чрезъ Могилевъ, въ Ямполь:

2-е) Изъ Летичева, чрезъ Лятинъ, въ Винницу.

3-е) Изъ Балты въ Ольвіополь.

4-е) Изъ Брацлава чрезъ Гайсинъ въ Умань.

5-е) Изъ Каменца въ Гусятинъ (вновь открытая).

6-е) Отъ г. Летичева до Бара.

Почтовые дороги пролегаютъ по Подольской губерніи на протяженіи $1016\frac{1}{4}$ вер.

д) Изъ этихъ дорогъ трактъ изъ Каменца, чрезъ Могилевъ и Ямполь, есть самый трудный и совершенно неудобный для прохода артиллеріи и обозовъ, по крутизнамъ подъемовъ и спусковъ и безчисленныхъ скалистыхъ овраговъ, его пересѣкающихъ.

Остальныя почтовые дороги удобны для прохода всѣхъ родовъ войскъ.

Почтовые дороги за исключеніемъ прибрежнаго Днѣстровскаго тракта (который минуется чумаками объѣздомъ его черезъ Бессарабію) служатъ вмѣстѣ и торговыми сообщеніями, тѣмъ болѣе что отъ нихъ отходятъ многіе торговыя и проселочныя дороги.

Торговыя и военныя дороги.

1-е) Изъ Ямполья чрезъ Ольшанку, Рудмицкое въ Ольгополь (есть упраздненная почтовая дорога) въ хорошемъ состояніи.

2-е) Изъ Каменца чрезъ Студенницу въ Старую Улицу (также упраздненная почтовая дорога по причинѣ крутыхъ и длинныхъ подъемовъ).

3-е) Изъ Волочиска, чрезъ Сатановъ, Збрижъ, въ Каменецъ пролегаеть къ Австрійской границѣ.

4-е) Изъ Николаева, чрезъ Черный островъ, Кузминъ, и Черное, въ Каменецъ.

5-е) Изъ Сатанова, чрезъ Кузминъ и Фельштигъ, въ Проскуровъ.

6-е) Изъ Дунаевцевъ, чрезъ Солосковцы, Деражню, въ Летицевъ.

7-е) Изъ Могилева, чрезъ Ровно, Примощеницу, въ Баръ.

8-е) Изъ Могилева, чрезъ Копай-городъ, въ Баръ.

9-е) Изъ Могилева, чрезъ Шаръ-городъ, въ м. Красное.

10-е) Изъ м. Красное, чрезъ Межировъ, Новоконстантиновъ, въ Пиляву.

11-е) Изъ Уланова, чрезъ Пиковъ, Мизяковъ, Винницу, въ Красное.

12-е) Изъ Косницы, чрезъ Мятковку, въ Тульчинъ.

13-е) Изъ Ямполья, чрезъ Рашковъ, въ Ягорлыкъ.

Чумацкіе тракты.

Изъ торговыхъ путей замѣчательны 4 чумацкихъ тракта. Это есть самыя грязныя дороги, но они важны по большому числу, проходящихъ по нимъ обозовъ. Имѣющіе рабочій скотъ поселяне вознаграждаютъ себя за дешевизну хлѣба заработками, состоящими въ гужевомъ транспортѣ разныхъ, но большой части земледѣльческихъ произведеній этаго края, въ Одессу и обратно; оттуда привозятъ соль и другіе продукты. Эти люди, называющіеся здѣсь чумаками, нанимаются за дешевую плату и, въ пути, не ищутъ для себя выгодъ, заботятся единственно, чтобы скотъ ихъ имѣлъ подножный кормъ, а потому проходятъ преимущественно проселочными дорогами, гдѣ есть луга и выгоны. Число чумаковъ всегда очень велико, а пути слѣдованія ихъ различны; но вообще для доставки хлѣба въ Одессу, существуютъ двѣ системы дорогъ: одна по правую, а другая по лѣвую сторону Буга.

1) Изъ Умани на Головиневскъ въ Ольвіополь и отъ Головиневска въ Кривое озеро.

Путь сей, на протяженіи 656 верстъ, очень не удобенъ; отъ того что пролегаеть по чернозему и въ сырое время бываетъ грязенъ, а въ сухое имѣеть много выбоинъ и колея, отъ непрерывнаго движенія чумацкихъ обозовъ.—Мѣстность по этому тракту вообще ровная, подъ лѣсомъ не болѣе 5 верстъ, подъ крутизнами 5000 саж. Грунтъ въ горахъ довольно твердъ и содержитъ много графелю и даже камня.

2) Второй путь проходит изъ Липовца, чрезъ Грановъ, Джулинку, Хощевату, Саврань, до м. Криваго озера; отъ него отдѣляются 3 вѣтви: а) отъ Гранова чрезъ Бершадь въ Балту; б) отъ Сугутова чрезъ Песчану и в) отъ Саврани въ Гвоздовку.—Этотъ трактъ тѣмъ выгоденъ, что ровнѣе разпредѣляя чумаковъ, по здѣшнему краю, приводитъ ихъ къ одному пункту, въ Одессу. Главный трактъ, на 140 вер., идетъ по чернозему и лишь мѣстами прокидывается песокъ или твердый грунтъ; всего въ сложности верстахъ на 8 очень грязенъ.

3) Параллельно правому берегу Буга идетъ 3-й чумацкій трактъ: отъ Винницы онъ идетъ чрезъ Неміровъ, Брацлавъ, Десновку и Балту. Первая половина дороги, какъ почтовая, исправна, но отъ Брацлава до Балты на 119 вер. очень узка, извилиста; на 80 верстѣ идетъ по чернозему; около же Брацлава есть глина на 25 верстѣ; около Десновки песокъ; въ горахъ находится камень, но на $\frac{1}{2}$ путя онъ исчезаетъ; чѣмъ ближе къ Балтѣ, тѣмъ слой чернозема толще и дорога грязнѣе, лѣсу всего на 15 верстѣ.

4) Самый главный есть, такъ называемый, Шпаковъ шляхъ. Мѣстечко Красное есть средоточный пунктъ, на которомъ сходятся всѣ побочные чумацкіе тракты и отъ него начинается Шпаковъ шляхъ въ Рахнахъ Полевыхъ, пересѣкающій почтовую Брацлавскую дорогу и идетъ на Княжескія Корчмы, Попеляхскую слободу, Кодыму, на Балту; или отъ Кодымы на корчму Липовецкую (въ Херсонскую губернію).

Весь этотъ трактъ проложенъ по чернозему. Кромѣ этихъ дорогъ, есть много побочныхъ вѣтвей чумацкихъ трактовъ. Объ улучшеніи ихъ была составлена въ Одессѣ въ 1844 году коммисія, но кромѣ разширенія ихъ, не сдѣлано никакихъ улучшеній.

Дороги въ военномъ отношеніи.

При наступательныхъ дѣйствіяхъ Россіи противу Турціи и Австріи, въ Подольской губерніи пріобрѣтаютъ важность немногіе кратчайшіе пути, соединяющіе складочные пункты съ пограничными, для подвоза военныхъ припасовъ; а всѣ прочіе пути имѣютъ вліяніе на скорость прибытія войскъ изъ квартирнаго расположенія по назначенію. Въ этомъ случаѣ маршрутная карта Подольской губерніи особо представленная съ описаніемъ дорогъ лучше объясняетъ удобства и относительную важность ихъ для движенія войскъ.

Относительно доставки продовольствія и военныхъ запасовъ, въ случаѣ наступательныхъ дѣйствій Россіи противу Австріи, въ Подольской губерніи можетъ пріобрѣсти нѣкоторую значительность, почто-

вая дорога изъ Бердичева чрезъ Летичевъ, Проскуровъ и далѣе по проселочной, чрезъ Фельштинъ, Кузминъ въ Гусятинъ; отъ сего послѣдняго пункта отходить почтовый продольный трактъ по Галиціи.

Кромѣ того еще замѣтимъ въ этомъ случаѣ, почтовую дорогу отъ Бердичева, чрезъ Проскуровъ въ Каменецъ и проселочную отъ Летичева, чрезъ Деражню, Зицьковъ, м. Дунавцы, м. Шатаву, въ Жванецъ.

Въ случаѣ наступательныхъ дѣйствій Россіи противъ Турціи, по 2-мъ послѣднимъ путямъ упомянутымъ выше, могутъ направляться войска и военные обозы. 10-мъ округомъ Путей сообщенія дѣлаются изысканія, для проведенія шоссе отъ Кіева по означенному направлению.

Второе мѣсто затѣмъ занимаютъ: а) проселочная чрезъ Гайсинъ, Бермадь, Ольгополь и далѣе почтовая на Балту и Одессу.

б) Почтовая изъ Жорнищъ, чрезъ Брацлавъ, Ольгополь, въ Балту.
и в) Почтовая отъ Брацлава въ Могилевъ.

Въ случаѣ наступательныхъ дѣйствій Австріи противу Россіи, можно принять за предѣлъ распространенія операціонныхъ линій Австрійскихъ войскъ, направляющихся на Кіевъ, дорогу отъ Каменца чрезъ Дунаевцы, Зицьковъ въ Летичевъ; потому что главныя ихъ силы должны пройти стороною, чрезъ Вольнскую губернію.

Тогда, города: Проскуровъ и Жванецъ получаютъ важность, первый какъ средоточный пунктъ путей, выходящихъ отъ границы на большую почтовую дорогу въ Кіевъ; а послѣдній (теперь вмѣсто его Хотинъ) какъ единственная крѣпость въ этой части государственной границы.

Пограничные пункты: Тарноруда Сатановъ, Гусятинъ, Збрижъ и Чернокозинцы должны быть заняты малыми отрядами, болѣе для наблюденія и развѣдыванія намѣреній непріятеля, чѣмъ для удержанія его вторженія.

По мѣрѣ удаленія отъ границы, число пунктовъ, служащихъ предметомъ вторженія, уменьшается, а отъ того увеличивается ихъ важность.—На этомъ основаніи Ланцкорунъ и Черный островъ замѣчательны болѣе, чѣмъ исчисленные на границѣ пункты.

По ручью Жванчику, на поперечномъ пути чрезъ Грудекъ, Ланцкорунъ и Орыинъ, можно избрать центральный пунктъ въ Ланцкорунѣ, гдѣ обширныя равнины даютъ средство расположить позиціоннымъ лагеремъ большое число войскъ; откуда они могутъ, съ одинаковою скоростію, поддерживать наблюдательные отряды, находящіеся на пограничныхъ пунктахъ, двигаясь по упомянутой попе-

речной дорогѣ, представляющей никакихъ препятствій къ передвиженію всѣхъ родовъ войскъ.

Для сообщенія же между пограничными пунктами, можетъ послужить хорошая проселочная дорога, по лѣвому берегу Збруча, имѣющая только крутые спуски и подъемы, у каждаго изъ упомянутыхъ пунктовъ.

Мѣстечко Черный островъ, а потомъ м. Фельштинъ, представляютъ удобныя позиціи, для удержанія непріятеля, направляющагося на Проскуровъ.

Въ случаѣ ежели непріятель будетъ двигаться или чрезъ Проскуровъ на Кіевъ, или на Каменецъ, чтобъ овладѣть центромъ администраціи губерніи; а потому почтовая дорога на Каменецъ и Проскуровъ имѣетъ важность во всякомъ случаѣ, но она не есть кратчайшая отъ Каменца въ Кіевъ и минуетъ обходомъ чрезъ Деражню на Летичевъ. Важность этой проселочной дороги дала мысль обратить ее въ шоссе. Она проходитъ по мѣстоположенію открытому и волнообразному.

Этотъ путь, кромѣ лѣсистыхъ пространствъ между Мазниками и Зятьковцами, и между Снитковымъ и Летичевымъ, пересѣкается рѣчками Студеницею, Ушицею и Ровомъ; послѣдняя значительно прочихъ, но и она не представляетъ препятствія, потому что находится въ м. Мазникахъ нѣсколько греблей. Отъ Деражни до Летичева, 21 версту, дорога идетъ по берегу Волка, чрезъ который въ Деражнѣ прочная гребля.

Большая почтовая дорога отъ Каменца на Проскуровъ пролегаетъ по черноземной почвѣ и мѣстоположенію открытому и пересѣченному множествомъ ручьевъ и овраговъ; на ней встрѣчается рѣчка Смотровъ, (которая весною ежегодно сноситъ мосты), рѣчки Ушица, Волкъ, Самецъ и Бугъ, чрезъ нихъ вездѣ прочныя гребли съ мостами, за исключеніемъ гребли на рѣкѣ Ушицѣ.

Дорога эта очень грязна и затруднительна для слѣдованія тяжестей и артиллеріи въ распутицу, но скоро просыхаетъ; вообще она часто портится и исправно почиается крестьянами. При движеніи непріятеля по этой дорогѣ на Проскуровъ, можно его остановить на позиціи при Тышовой.

Расположенные въ Проскуровѣ и Каменцѣ, отряды будутъ поддерживать вспомогательные отряды въ Ланцкорунѣ, Черномъ островѣ и Фельштинѣ, а эти послѣдніе кордонную линію. Сообщеніемъ между вспомогательными отрядами послужитъ тогда хорошаго свой-

ства проселочная дорога отъ Ланцкоруня, чрезъ Черное, Серватинцы Грудекъ, Фельштинъ и Черный островъ.

Позиція при Дунаевцахъ, хотя для малаго отряда, принесеть пользу въ случаѣ, когда непріятель овладѣвъ Каменцемъ, будетъ вторгаться во внутрь губерніи для овладѣнія городами, лежащими по Диѣстру; тогда главный отрядъ можетъ помѣститься на позиціи при Миньковцахъ. Когда же мы пожелаемъ остановить непріятели, слѣдующаго по главной военной дорогѣ, чрезъ Замиховъ, Деражню и Летичевъ, то при Дунаевцахъ будетъ передовой отрядъ, а главный отрядъ можетъ занимать выгодно, одну за другою позиціи: при Замиховѣ, Деражиѣ и Летичевѣ.

При движеніи непріятели на Кіевъ, по почтовой дорогѣ отъ Проскурова чрезъ Хмѣльникъ, мы можемъ, пользуясь волнистою мѣстностію, рѣкою Бугомъ и его притоками, удерживать его располагаясь послѣдовательно на выгодныхъ позиціяхъ: 1-я при Проскуровѣ, 2-я Меджибожѣ, 3-я Летичевѣ, 4-я Новомъ Константиновѣ, 5-я Хмѣльникѣ и 6-я Улановѣ.

Эта дорога пролегаетъ по низменной, открытой мѣстности и по черноземной почвѣ, но отъ Ново-Константинова мѣстность дѣлается возвышенною и холмистою. У самаго Летичева дорога затопляется весеннею водою.

Отъ Масіовець также дѣлаются объѣзды стороною. Самая большая и непроходимая грязь бываетъ между Новымъ-Константиновымъ и Хмѣльникомъ. Дорогу пересѣкаютъ: Волкъ, Тѣсновка, Бугъ, Снивода; на нихъ на всѣхъ гребли довольно непрочны; вообще дорога требуетъ частой починки.

Если непріятель будетъ слѣдовать внизъ по берегу рѣки, чтобы переправиться пользуясь выгоднымъ изгибомъ Буга у Ворошиловки или ниже ея, то отрядъ нашихъ войскъ, находящійся въ Ободномъ, будетъ въ центрѣ окружности, описываемой рѣкою, а потому можетъ съ одинаковою скоростію успѣвать предупредить переправу непріятели 1) въ Винницѣ 2) Ворошиловкѣ 3) с. Сутискѣ 4) Тывровѣ и 5) Брацлавѣ.

Въ означенныхъ мѣстахъ есть на Бугѣ паромныя переправы и отъ Ободнаго отходятъ многія хорошія, хотя проселочныя дороги къ этимъ пунктамъ. Путь, которымъ непріятель можетъ предупреждать наши главныя силы движеніемъ къ Тыврову, пролегаетъ по почтовой, а далѣе, отъ Лукашовки, по проселочной дорогѣ, и по мѣстности по большей части лѣсистой.

Часть почтовой дороги отъ Дунаевцевъ до Нов. Ушицы, при гористой мѣстности, представляетъ выгодныя позиціи: при Дунаевцахъ, Миньковцахъ и Новой Ушицѣ, чтобъ замедлять движеніе непріятели во внутрь края.

Въ случаѣ наступательныхъ дѣйствій Турціи противу Россіи, большую пользу принесутъ рѣки Днѣстръ и Бугъ, какъ хорошія оборонительныя линіи, замѣчательныя по своему выгодному направленію.

Отъ селеній и переправъ, находящихся на р. Днѣстрѣ съ сѣверу и сѣверо-востоку, многіе пути, пересѣкаемые р. Бугомъ, далѣе сходятся въ Кіевѣ.

Р. Днѣстръ пересѣкаетъ пути въ *Жванцѣ* а) дорогу изъ Черновица, что въ Буковинѣ, чрезъ Жванцѣ, Проскуровъ, въ Житомиръ.

б) Изъ Яссъ чрезъ Жванцѣ, въ Летичевъ и Кіевъ.

в) Изъ Фокшанъ чрезъ Батушаны въ Жванцѣ.

Въ *Калюсѣ*, изъ тѣхъ же пунктовъ, чрезъ Калюсѣ, Канищевъ, Баръ, въ Летичевъ.

Въ *Могилевѣ* а) изъ Черновицы, Яссъ и Фальчи, чрезъ Могилевъ, Баръ, въ Летичевъ б) отъ Могилева чрезъ Шар-городъ, Брацлавъ въ Винницу.

в) Отъ Могилева почтовая дорога въ Брацлавъ.

Во *Ямполь* изъ Яссъ, чрезъ Ямполь въ Брацлавъ, или въ Ольгополь.

Въ *Рашковѣ* а) изъ Бѣльцы, чрезъ Рашковъ, въ Брацлавъ.

б) Изъ Рашкова въ Ольгополь.

в) Изъ Рашкова въ Балту.

Въ *Дубоссарахъ* изъ Яссъ и Фальчи чрезъ Кишеневъ, Дубоссары въ Балту.

Замѣтимъ что всѣ пути, въ пространствѣ между Бугомъ и Днѣстромъ, идущіе съ юга на сѣверъ, отъ переправъ на Днѣстрѣ, къ переправамъ на Бугѣ, имѣютъ общій характеръ, въ томъ отношеніи, что не пересѣкаются мѣстными препятствіями, на пространствѣ отъ Днѣстра до Згара и Буга, и что они стѣснены съ обѣихъ сторонъ притоками Днѣстра, текущими параллельно одинъ другому. Отъ безчисленныхъ овраговъ, отходящихъ отъ упомянутыхъ протоковъ, сходятся вѣтви къ дорогамъ, составляя такимъ образомъ многія дефили.

Какъ Днѣстръ есть единственный водяной путь для доставки хлѣба въ Одессу, то всѣ обозы, проходящіе отъ сѣверныхъ пунктовъ губерніи къ Днѣстру, избираютъ упомянутые пути, какъ крат-

чайшіе и не представляющіе затрудненій къ движенію, предпочитая ихъ косвеннымъ, которые имѣютъ все неудобства поперечныхъ. Отъ того все продолжные пути имѣютъ значительную ширину и починаются земскою повинностію.

Въ этомъ же пространствѣ между Бугомъ и Днѣстромъ, пути поперечные т. е. параллельные Днѣстру, пересѣкаются безпрестанно его притоками, текущими въ глубокихъ балкахъ и чѣмъ ближе къ Днѣстру тѣмъ упомянутое затрудненіе болѣе возрастаетъ; отъ того тяжелые обозы ихъ избѣгаютъ, а служатъ они только для сообщенія между торговыми пунктами.

Изъ сѣти безчисленныхъ дорогъ, которою покрыта Подольская губернія, обратимъ вниманіе только на важнѣйшіе пути, отходящіе отъ переправъ на Днѣстрѣ; принимая за предѣлъ чумацкій трактъ, идущій отъ Балты въ Гайсинь.

Почтовый трактъ отъ Жарницъ до Балты проходитъ по глинистой почвѣ и мѣстоположенію открытому и волнистому; черноземъ показывается близъ Балты. Его пересѣкаютъ: Бугъ, Тульчинка, Клятава Козариха Тростянецъ, Нетека, Дохна, Бернадинка, Саврацка и много ручьевъ, на которыхъ мосты и гребли не все исправны. На Бугѣ паромъ; и сообщеніе весною прекращается отъ 3 до 5 дней. Сначала дорога грязна только въ низинахъ, а по мѣрѣ приближенія къ Балтѣ увеличивается топкость грязи. Оборонительныя позиціи на этой дорогѣ, можно найти при Брацлавѣ, при Тульчинѣ, Чечельникѣ и Балтѣ.

Почтовая дорога отъ Могилева въ Брацлавъ, принадлежащая къ косвеннымъ путямъ, проходитъ сначала по мѣстоположенію гористому, открытому и понижающемуся къ сѣверу. Отъ самаго Могилева начинается подъемъ въ 3 версты длиною. Ее пересѣкаютъ рѣчки: Дерла, Лозова, Мурашка, Дзеребчинка и Ольшанка; на нихъ мостики и все гребли находятся въ неисправности. Дорога удобна для слѣдованія всехъ родовъ войскъ.

Отъ Летичева до Бара малая почтовая дорога проходитъ по почвѣ глинистой и мѣстоположенію возвышенному; эту дорогу пересѣкаютъ рѣчки Жорновка и Згаръ и нѣсколько ручьевъ; плотины на нихъ имѣютъ много ямъ; часто нужно бываетъ переѣзжать въ бродъ; мѣста, гдѣ текущая съ горъ вода накапливается на самой дорогѣ, тамъ образуются ямы.

Торговая дорога отъ Могилева до Бара чрезъ Лучинецъ и Озаринецъ особенно грязная между Шицинами и Кошаринцами имѣетъ

много дефилей, и приближаясь къ Могилеву дѣлается удобнѣе для прохода всѣхъ родовъ войскъ.

Оборонительныя позиціи можно найти на ней въ Озаринцахъ и Лучинцахъ.

Другая также торговая дорога отъ Могилева до Бара проходитъ чрезъ Ровно, Верхній Ольчадаевъ и Припомощеницу; часть этой дороги до Ольшадаева исправна, но далѣе представляетъ тоже что и предыдущая дорога.

Отъ Могилева отходитъ еще примѣчательный торговый, трактъ, чрезъ Шаргородъ, и Красное въ Винницу. (Мѣстечко Красное замѣчательно тѣмъ, что въ немъ сходятся многіе торговые тракты). На всемъ протяженіи своемъ, дорога пролегаетъ по мѣстности открытой и возвышенной, по почвѣ глинистой и проходитъ чрезъ многія дефилеи, за исключеніемъ пространствъ близъ с. Могилевки, дорога исправна, но мѣстами должно переѣзжать въ бродъ.

Отъ переправы у Косницы на Днѣстръ пролегаетъ хорошій торговый путь въ Тульчинъ, по мѣстоположенію возвышенному, ровному и безлѣсному; грунтъ дороги составляетъ черноземъ съ пескомъ. Отъ Косницы до Мятковки дорога проложена между ручьями Косницею и Марковкою, текущимъ въ глубокихъ оврагахъ, такъ что составляетъ собою непрерывную дефилею, между вѣтвями овраговъ, стремящихся въ обѣ рѣки.

Путь чрезъ Бершадь, Сушовку въ Гайсинъ проходитъ по мѣстоположенію холмистому и открытому и близъ Гайсина пересѣченному, черноземъ повсюду составляетъ грунтъ дороги, за исключеніемъ не многихъ песчаныхъ участковъ. Дорога эта пересѣкается рѣчками: Савранью, Савранкой Чечельницкою, Яланцомъ, Дохвою, Бернадинкою, Бугомъ и Киблизъ, на которыхъ есть гребли и мосты, а на Бугѣ паромъ въ Заводовкѣ. Эта дорога очень грязна.

Большой торговый путь отъ Криваго-озера чрезъ Голосковъ, Голованевскъ, въ Умань, по своему отдаленію не столь важенъ, какъ предыдущіе.

Изъ поперечныхъ путей, замѣтимъ дорогу отъ Ямполья чрезъ Качковку, Лугъ, Чечельникъ, въ Балту, которая пролегаетъ сначала по мѣстоположенію открытому и возвышенному, по лѣсамъ отъ Ольшанки до Рудинскаго, а далѣе до Ольшанки по берегу оврага.

На этой дорогѣ есть рѣчки Шумиловка, Каменка и нѣсколько ручьевъ. Отъ Чечельника она выходитъ на почтовую, описанную прежде.

Эта дорога несомнѣнно есть лучшая изъ торговыхъ, по своей ширинѣ и исправности.

Путь отъ Бара, чрезъ Шаргородъ, Джуришъ, Томашполь и Марковку, выходящій многими вѣтвями на почтовую дорогу въ Ольгополь, хотя грязенъ, но какъ проходящій чрезъ торговыя мѣста, часто посѣщается.

Этапныя дороги:

Отъ Каменца чрезъ Нѣчинъ, Тыпну, Ярмолицы, въ Проскуровъ.

Отъ Проскурова, чрезъ Масіовцы, Меджибожъ, въ Летичевъ.

Отъ Летичева, чрезъ Дьяковцы, городъ Литинъ, Ксаверовку, въ Винницу.

Отъ Кетросовъ, чрезъ Павловку, Куриловку, Косаковку въ г. Брацлавъ.

Отъ Брацлава, чрезъ Неміровъ, Вороновицу, въ Винницу.

Отъ Капустянъ въ Шпиковъ.

Отъ Брацлава, чрезъ Крапивну, Гайсинъ, въ с. Крамполку.

Отъ Брацлава, чрезъ Тульчинъ, Капустяны, Ободовку въ Ольгополь.

Отъ Балты, чрезъ Перейму, Ольгополь въ Бершадь.

Отъ Краснополки, чрезъ Тепликъ, въ Бершадь.

Отъ Балты чрезъ Перейму, Познанку, Бобрикъ, въ Березки.

Отъ Ямпіоля до Могилева.

Отъ Могилева, чрезъ Сербы, Джуришъ, Шпиковъ, въ Брацлавъ.

Отъ Каменца, чрезъ Литиевцы, въ Могилевъ.

Таблица взаимныхъ разстояній городовъ и замѣчательныхъ мѣстъ Подольской губерніи, приложена подъ № 2.

7) ЕСТЕСТВЕННЫЯ ПРОИЗВЕДЕНІЯ.

Произведеніями по царству прозябаемому Подольская губернія богата, но до сихъ поръ не было еще ничего обнародовано о ея производительности.

Почва земли въ этомъ краѣ состоитъ преимущественно изъ глины, съ примѣсью чернозема, въ пропорціи благопріятной для растительности. Климатъ здѣсь только въ послѣднее время нѣсколько измѣнился, и слишкомъ ранняя весна, а потомъ внезапные холода вредятъ растительности; виноградъ хотя выдерживаетъ климатъ по всемѣстно, но только въ долину Днѣстра разводится съ успѣхомъ; оливы не выдерживаютъ здѣшняго климата.

Сѣять начинаютъ здѣсь въ первыхъ числахъ апрѣля, что продолжается до конца іюня.

Жатва начинается съ 1-го сентября. Плоды созрѣваютъ одновременно, но сборъ ихъ всегда кончается къ 1-му октябрю. Съ этого же времени начинается и осенній посѣвъ.

Изъ растеній Подольской губерніи замѣчательны:

Растенія высокоствольныя: дубъ двухъ породъ, въ изобиліи грабъ, ясень, кленъ, береза, послѣдняя встрѣчается малыми рощами и притомъ очень рѣдко, липа, ива, верба, вѣтла, тополь въ изобиліи, и разныхъ породъ, черемоха; а изъ кустарниковъ орѣшникъ.

Растенія фруктовыя: ялони до 12 породъ, груши, вишни, черешни, (*Prunus aigum*), сливы 2-хъ родовъ въ изобиліи, абрикосы есть, но очень мало и то только у богатыхъ людей, каштанъ (*Castanea sativa*) въ изобиліи, но часто безъ плодовъ, персики, грецкій орѣхъ и другія.

Растенія лекарственныя: бузина, полынь, крушина (*Fraxinus*) волошскій орѣхъ, калина, шалфей, чернобыльникъ, дрокъ, золототысячникъ и другія всего 94 вида.

Растенія мануфактурныя: ленъ, конопля (*Canabis sativa*) хмѣль, табакъ тютюнъ и турецкій, шафранъ, свекловица и другія.

Растенія хлѣбныя: пшеница сѣется повсемѣстно и составляетъ главное богатство губерніи, такъ же рожь, ячмень, овесъ, просо и гречка, кукуруза и чечевица, фасоли и картофель; послѣдній въ небольшомъ употребленіи, а чечевица составляетъ любимую пищу Молдованъ.

Растенія огородныя: всѣ овощи, кромѣ того арбузы, дыни, тыквы, а такъ же спаржа, цвѣтная капуста, сельерей, и тернъ, который на югѣ растетъ въ дикомъ состояніи.

Грибовъ очень много въ срединѣ губерніи, въ лѣсахъ Литинскаго уѣзда; они здѣсь разныхъ породъ, но жители мало употребляютъ ихъ въ пищу, опасаясь ядовитыхъ; изъ нихъ извѣстны, боровики, грузди шампиньоны, сморчки.

Животныя.

(По Кювье).

I классъ млекопитающіяся.

Изъ пальцекрылыхъ два вида.

Изъ насѣкомоядныхъ четыре вида.

Стопоходящихъ 11 видовъ; изъ нихъ замѣчательны: волки, ко-

торыхъ очень много, лисицы, куницы и горностаи, послѣдніе очень рѣдки, медвѣдей нѣтъ.

Грызуновъ 12 породъ; изъ нихъ зайцевъ большое множество. Изъ породы толстокожихъ однѣ только домашнія свиньи.

Серны рѣдки; лосей нѣтъ со всѣмъ. Домашній скотъ: лошади буйволы и ослы.

Изъ отрывающихся жвачку дикихъ животныхъ встрѣчаются, хотя рѣдко, козули въ лѣсахъ Литинскаго, Летичевскаго и Винницкаго уѣздовъ.

II классъ птицы.

Изъ хищныхъ: орлы, ястребы, соколы и совы всего 20 видовъ.

Изъ пташекъ: зубчатоносныхъ 18 породъ въ томъ числѣ соловей и жаворонокъ; изъ широкооротныхъ 26 видовъ, тонконосыхъ 4 и шуръ 1 видъ.

Изъ рода лазящихъ 5-ть видовъ; изъ куриныхъ породъ 12 видовъ, замѣчательны: тетеревы, коронатки, перенелки.

Изъ голенастыхъ 8-мъ видовъ; замѣчательны: дрофы, журавли, бескасы.

Изъ лапчатопогихъ 7-мъ видовъ; замѣчательны: лебеди, но дикихъ нѣтъ, гуси и утки.

III классъ гады.

Черепахи, ящеры (3 вида) мѣдяницы, ужъ и змѣя ядовитая (*giperia herus*); лягушечныхъ породъ 5-ть видовъ.

IV классъ рыбы.

Изъ колючеперыхъ 4 вида; замѣчательны: окуни и судаки.

Изъ мягкоперыхъ 10 видовъ; замѣчательны изъ нихъ: сомы, щуки и карпы.

Осетровъ и стерлядей по одному виду.

V классъ слизняки.

Изъ брюхоногихъ породы 30 видовъ, изъ безголовыхъ 7-мъ видовъ.

Кромѣ живыхъ породъ въ Подольской губерніи есть еще множество окаменелыхъ грифитовъ въ извѣстковыхъ скалахъ до 60 видовъ.

VI классъ насекомыя.

Изъ отдѣленія пятисуставчатыхъ: 115 видовъ сухопутныхъ, и 47

водяныхъ; 14 видовъ мягкокожихъ; булавоусые 15 видовъ, 35 видовъ щупальцоусыхъ.

Изъ отдѣла разносуставчатыхъ 23 вида; замѣчательны только шпанская муха.

Изъ четырехсуставчатыхъ 175 видовъ, трисуставчатыхъ 18 видовъ.

Изъ рода прямокрылыхъ 23 вида, и особенно примѣтельна перелетная саранча, которая ежегодно почти налетаетъ на Балтскій уѣздъ и смѣжныя съ нимъ части другихъ уѣздовъ; въ другихъ мѣстахъ такъ же помнятъ появленіи саранчи и считаютъ его періодическимъ чрезъ каждыя 30 лѣтъ. Саранча обыкновенно налетаетъ съ юга и чаще всего изъ Херсонской губерніи.

Наблюденія надъ саранчею описаны въ статьѣ о земледѣліи.

Изъ сѣтчатокрылыхъ 107 видовъ; изъ жалящихъ 36 видовъ изъ нихъ замѣчательнѣе муравей 5-ть видовъ, осы и пчелы, послѣднія описаны въ статьѣ о пчеловодствѣ.

Изъ бабочекъ (*Lepidoptera*) дневныхъ 91 видъ, сумеречныхъ 15 видовъ.

Изъ нихъ замѣчательнѣе повеличинѣ бабочка мертвоголовой сфинксъ.

Изъ ночныхъ 107 видовъ, въ томъ числѣ и шелковичный червь, который разводится по всюду съ успѣхомъ, особенно въ приднѣпровской украинѣ.

Изъ полужесткокрылыхъ 57 видовъ, въ томъ числѣ водяной скорпионъ.

Изъ двукрылыхъ 108 видовъ, они беспокоятъ скотъ и лошадей. Многоногихъ 4 вида.

VII классъ пауковъ, 13 видовъ.

Замѣчательны тарантулы, они приходятъ въ дома гдѣ сыро и полъ земляной; но укушеніе ихъ не смертоносно, вѣрное лѣкарство отъ укушеніе тарантула есть деревянное масло или растворъ поваренной соли.

Тарантулы ловятся на мокрыхъ лугахъ или въ стоячихъ водахъ. Замѣчательнѣе одинъ видъ тарантуловъ съ 6 ногами тѣмъ что они неядовиты.

VIII классъ.

Изъ класса ракообразныхъ 3 вида, въ томъ числѣ пиявки врачевныя и конскія.

IX классъ глиствъ 4 вида.

Замѣчательны изъ нихъ плоская глиста, которая водится во внут-

ренностяхъ чловѣка и мозговикъ, находящійся въ оболочкахъ и сѣтчатой плевѣ у разныхъ животныхъ; въ Подольской губерніи онъ извѣстенъ по болѣзни, которую производитъ у овецъ, зарождаясь въ ихъ мозгу.

Х классъ инфузорій.

Сюда принадлежатъ нѣсколько породъ вьюнковъ, кружилокъ и монадъ; они находятся только въ водахъ, содержащихъ остатки органическихъ тѣлъ и ихъ можно замѣтить только съ помощію микроскопа.

По царству ископаемому.

Въ этомъ отношеніи Подольская губернія очень бѣдна.

Металловъ во все здѣсь нѣтъ и горныхъ промысловъ никогда въ губерніи не существовало. Горныя породы состоятъ повсемѣстно изъ глинистаго сланца: известковый камень можетъ быть найденъ всюду; но извѣсть выжигаютъ изъ него только въ уѣздахъ обильныхъ лѣсами.

Трубочная глина находится около города Могилева.

Строевой камень, называемый здѣсь тесовымъ, находится по всей придиѣстровской Украинѣ. Каменоломни находятся преимущественно въ Каменецкомъ уѣздѣ, при истокахъ Збруча и Смотрича, въ скалистыхъ берегахъ упомянутыхъ рѣкъ; значительнѣйшая изъ нихъ находится близъ города Каменца; въ придиѣстровскихъ уѣздахъ этотъ камень совершенно замѣняетъ кирпичъ.

Въ Каменецкомъ уѣздѣ въ горахъ находятъ: гипсъ, альбастръ и мѣловой камень.

Литографическій камень недавно найденъ въ Могилевскомъ уѣздѣ.

Вблизи с. Вариньки (Летичевского уѣзда) и Чернилѣсовновъ (Литинскаго уѣзда) находятъ мелкій песокъ, годный для дѣланія хорошаго бѣлаго стекла.

8) К л и м а т ъ.

По климату, Подольская губ. принадлежитъ къ умѣреннотеплой полосѣ Россіи.

Въ отношеніи климата, эта губернія, не представляетъ ничего особеннаго, касательно вліянія его на здоровье жителей. Болѣзни, существующія здѣсь, суть обыкновенныя, большею частію зависяція

отъ случайныхъ причинъ, а не отъ постоянно дѣйствующихъ, за исключеніемъ одной перемежающейся лихорадки, усиливающейся каждую весну.

Къ весеннимъ болѣзнямъ этого края принадлежатъ: простудныя горячки, грудныя воспаленія, ревматизмъ и перемежающаяся лихорадка.

Лѣто здѣсь продолжительное и пріятное; въ это время обнаруживаются ослабляющія желудочныя горячки. Вода во многихъ рѣкахъ дѣлается негодною для питья, отъ вымочки конопли. — Кромѣ того глазныя болѣзни лѣтомъ преобладаютъ отъ сильныхъ вѣтровъ и пыли. Въ Ямпольскомъ уѣздѣ лѣтомъ пухнуть ноги, особенно у женщинъ.

Осень чаще сухая, но иногда очень дождливая и холодная. Часто въ ноябрѣ бываетъ теплѣе чѣмъ въ сентябрѣ. Болѣзни свойственныя этому времени суть: поносы, простые и кровавые, перемежающіяся лихорадки и ревматическія горячки.

Зима бываетъ умѣренная и очень непостоянная.

Простой народъ вѣритъ тому, что если зимою не было морозовъ, то весна будетъ здоровая.

Въ этотъ періодъ времени проявляются воспалительныя простудныя горячки, водянки и ревматизмъ.

Въ этомъ краѣ, кромѣ обыкновенныхъ болѣзней, появляются спорадическія болѣзни (наносныя). Такъ въ 1770, 1796, 1798 и 1812 годахъ свирѣпствовала здѣсь чума. Въ 1830 г. была здѣсь сильная холера.

Въ 1845 г. замѣчался здѣсь Тифъ (Typhus), развившійся спорадически; ему подвергались наиболѣе арестанты въ острогахъ.

Изъ числа наружныхъ болѣзней замѣчательны здѣсь язвы, часто золотушнаго свойства.

Дѣтскія болѣзни въ этомъ краѣ тѣже какъ и въ другихъ странахъ: оспа, корь, скарлатинъ и др. — Въ прежнія времена оспа разбивалась здѣсь въ высокой степени, но теперь способъ прививанія коровьей оспы (*variola vaccina*) распространенъ привительствомъ повсемѣстно.

Жители этого края всегда ищутъ пособія медиковъ; но крестьяне охотнѣе прибѣгаютъ къ цирюльникамъ и знахарямъ, вѣря чудесному и таинственному, или сами пользуют себя домашними средствами.

Евреи лѣчатъ себя декоктомъ изъ сассапареля, а потомъ уже прибѣгаютъ къ пособію медиковъ.

По метеорологическимъ наблюденіямъ, произведеннымъ въ Каме-

нецкой гимназiи съ 1 апрѣля 1844 г. по 1 декабря 1846 г., можно вывести слѣдующее.

Т А Б Л И Ц А.

СРЕДНИХЪ ВЫВОДОВЪ ТЕМПЕРАТУРЫ ВЪ КАМЕНЦѢ.

Мѣсяцы.	Г 1844.	о 1845.	д 1846.	Средній выводъ.	Средн. вы- водъ вре- менъ года.
Декабрь .	— 0°	0°	— 3°	— 1°	Зимы.
Январь .	— 1	— 0°9		— 1°	— 1.
Февраль .	— 4,5	+ 2,6		— 1	
Мартъ .		+ 2,5	+ 7,8	+ 5	Весны.
Апрѣль .	+ 11,°	+ 11,°5	+ 9,°5	+ 10,°7	+ 10,°.
Май .	+ 16°	+ 13,°9	+ 13,°	+ 14	
Июнь .	16,°	18°	16,7	+ 17°	Лѣта.
Июль .	16,°5	17,°5	19,5	+ 17,°8	+ 17.
Августъ .	15,°6	13,	19,4	16,°	
Сентябрь .	+ 11,°	12,°5	12,°9	12,°	Осени.
Октябрь .	+ 6,°8	+ 4,°8	+ 5,°6	+ 5,°7	+ 6,4.
Ноябрь .	1,6	+ 4,5	+ 1,°	+ 1,4	

Средняя температура года по ремеомюру $8\frac{1}{2}$ градусовъ.—Самые жаркіе дни бываютъ въ іюлѣ, тогда термометръ въ тѣни доходитъ до 28° .—Самыя холодныя дни бываютъ въ началѣ февраля, въ это время морозы доходятъ до -21° , (а въ 1848 г. до -26°), но по большей части въ это время термометръ бываетъ около -9° , а въ другіе мѣсяцы морозы не превышаютъ -10° .—Климатъ вообще очень непостоянный и переходы отъ морозовъ къ теплу очень быстры.

Весна въ Каменцѣ начинается обыкновенно въ началѣ марта, были и такіе годы, что въ среднихъ числахъ февраля теплота доходила до $+10^{\circ}$.—Отъ раноначинающей весны, деревья цвѣтутъ въ началѣ апрѣля, хлѣбъ на поляхъ зеленѣетъ и поднимается до значительной высоты, такъ что можно ожидать раннихъ сборовъ. Въ послѣдствіи отъ понижаящейся температуры, при сѣверныхъ вѣтрахъ, деревья теряютъ иногда цвѣтъ, а слѣдовательно и плоды; произрастѣніе хлѣба замѣдляется такъ, что сборъ онаго обыкновенно производится въ концѣ іюня. — Конецъ весны нѣсколько лѣтъ былъ очень дождливъ.

Лѣто иногда дождливое, особенно нѣсколько послѣднихъ лѣтъ дожди препятствуютъ уборкѣ хлѣба. Обыкновенно въ маѣ дожди

очень часты но болѣе по почамъ. Июнь отличается сильными западными и сѣверо-западными вѣтрами, съ грозой и градомъ. Подъ конецъ лѣта дни болѣе ясны при теплотѣ, продолжающейся иногда до конца октябръ, что впрочемъ рѣдко.

Осенью бываетъ болѣе солнечная и теплая погода, если лѣто было дождливое, но если лѣто было сухое и жаркое, то осень обыкновенно ненастная; но въ октябрѣ почти всегда стоитъ хорошая погода.

Зима. Хотя въ ноябрѣ начинаются довольно сильные морозы, но не надолго, такъ что подъ конецъ мѣсяца и даже въ декабрѣ $+8^{\circ}$. Вообще постоянной зимы въ Подольской губерніи не бываетъ.

Вѣтры въ Каменцѣ особенно въ зимнее и весеннее время, бываютъ сильные и частые, причиняютъ большія опустошенія полямъ и лѣсамъ. Нельзя означить точно времени, когда они господствуютъ; въ одномъ году въ одинъ мѣсяць; въ другомъ году въ другой такъ, что періода въ вѣтрахъ замѣтить нельзя ни въ ихъ силѣ, ни въ ихъ направленіи. Можно только сказать, что сѣверные вѣтры понижаютъ температуру воздуха; восточные большею частию производятъ постоянную сухую погоду, южные и западные большею частию сопровождаются сильною грозой и дождемъ съ градомъ, направленіе и сила вѣтровъ очень часто измѣняются, а оттого и погода не бываетъ постоянна.

Дожди въ Каменцѣ бываютъ также не періодическіе. И ежели въ одномъ году, въ известной мѣсяць, ихъ не бываетъ, въ другомъ же году въ томъ же мѣсяцѣ ихъ слишкомъ много.

Начало весны ознаменовывается большею частию засухой, и подъ конецъ господствуютъ сильные дожди; равно какъ и лѣтомъ, особенно въ послѣдніе годы, отчего уборка хлѣба бываетъ очень затруднительна. Нѣкоторые хозяева утверждаютъ, что мѣста лѣсистыя больше притягиваютъ дождей; а потому во время засухи менѣе терпятъ. Вода въ гористыхъ придиѣстровскихъ уѣздахъ ключевая и здоровая, а по Бугу и притокамъ его бываютъ гнилыя горячки отъ болотной воды.

Туманы бываютъ осенью и зимою, только въ такіе годы, когда не было сильныхъ морозовъ особенно при большой оттепели. Но эти туманы не бываютъ продолжительны, и легко прогоняются часто измѣняющимися вѣтрами.

Въ Подольской губерніи часто бываетъ градъ, причиняющій много вреда полямъ. Градъ чаще падаетъ въ маѣ и іюнѣ.

Величина градинъ всегда почти обыкновенная; но 11-го іюня 1845 года, градины падали неслыханной, въ этихъ краяхъ, величины: въ 3 часа по полудни прошла чрезъ Каменецъ гроза съ градомъ, величиною, въ діаметръ, около 2-хъ дюймовъ, градины имѣли видъ кольчатыхъ шаровъ, и потому, въ поляхъ, окрестности Каменца потерпѣли сильныя опустошенія. По опустошеніямъ видно что эти огромныя градины образовались не далѣе 7 вер. отъ г. Каменца и туча, разрѣшившись надъ городомъ и его окрестностями, полосою въ 4 вер. шла по направленію къ востоку, постепенно уменьшаясь однако и въ г. Брацлавѣ въ домахъ всѣ стекла были разбиты, далѣе же этотъ градъ обратился въ обыкновенный.

Снѣга въ Каменцѣ и въ его окрестностяхъ, бываютъ рѣдко и въ маломъ количествѣ. Въ иные года снѣгу такъ мало, что всю зиму нѣтъ санный дороги, поля покрываются имъ только на нѣсколько дней, а чаще на нѣсколько часовъ, потому что отъ возвышающейся температуры, при частыхъ южныхъ и западныхъ вѣтрахъ, скоро таютъ. Въ другіе годы бываетъ и больше снѣговъ, но большею частию поздно, такъ было въ 1845 году подъ конецъ декабря; а чаще это случается подъ конецъ января.

Замѣчено что вообще въ прибрежьяхъ Днѣстра снѣга скорѣе таютъ.

Замѣчательно и то, что лѣсистыя мѣста имѣютъ болѣе снѣговъ чѣмъ безлѣсныя. Отъ непродолжительныхъ морозовъ, рѣки, замерзающія въ ноябрѣ, совершенно вскрываются отъ льда уже въ декабрѣ. Обыкновенное же время вскрытія рѣкъ бываетъ въ среднихъ числахъ февраля, что было въ 2-хъ послѣднихъ годахъ съ рѣкою Смотричемъ, впадающимъ въ Днѣстръ, въ которой вода очищается отъ льда нѣсколькими днями прежде. Старые жители сего города утверждаютъ, что въ Каменцѣ бывали сильныя морозы, много снѣговъ, но въ послѣдніе годы климатъ чрезвычайно перемѣнился. Весна и лѣто сдѣлались больше дождливыми, а зима теплѣе и сырѣе. Погода вообще, вѣтры, дожди и снѣга чрезвычайно непостоянны. Это измѣненіе климата вредно дѣйствуетъ на произрастенія.

Землетрясеніе. Касательно землетрясеній нѣтъ никакихъ фактовъ, но однако старожилы помнятъ землетрясенія въ 1797, 1821 и 1829 годахъ, они были очень слабы и имѣли направленіе со стороны Турціи.

Наводненіе было большое въ 1823 году, такъ что сносило дома въ долину Днѣстра, не столь значительныя наводненія Днѣстровской долины были въ 1738, 1812, 1839 и 1841 годахъ.

ЖИТЕЛИ.

Общее число жителей въ Подольской губерніи простирается до 1,530,321 душъ обоого пола; изъ числа коихъ 766,013 мужскаго и 764,308 женскаго пола.

Таблица о числѣ жителей Подольской губерніи, по вѣроисповѣданіямъ, приложена подь № 3.

ПЛЕМЕНА ПРАВЫ И ОЧЕРКИ БЫТА.

Населеніе Подольской губерніи состоитъ изъ разныхъ племенъ: Поляковъ, Русскихъ, Малоросовъ, Великороссіянъ, Евреевъ, Молдаванъ, Армянъ и Грековъ.

Поляки составляютъ высшія сословія и кромѣ того бывшую Шляхту, однодворцевъ, а частію и крестьянъ; послѣдніе называютъ себя мазурами и суть потомки выходцевъ изъ Мазовецкой губерніи въ XIV и XV вѣкахъ. Поляки исповѣдуютъ католическую вѣру.

Поляки вообще имѣютъ въ отношеніи умственнаго образованія, значительный перевѣсъ передъ жителями изъ Великороссіянъ и Малороссіянъ.. Каждый Шляхтичъ и многіе крестьяне Католики, грамотны и даже женщины, особенно жены официалистовъ, ходятъ въ костель съ молитвенникомъ въ рукѣ; рѣдкій дворянинъ не знаетъ французскаго языка и исторіи Польши и Литвы; всему этому обязана Подолія, езуитамъ, навязывавшимся учить и за деньги и безъ денегъ, чтобы только увеличить свое вліяніе на общество.

Образованіе богатыхъ помѣщиковъ Поляковъ, всегда поверхностное, состоитъ въ свѣткости и знаніи иностраннаго языка. Магнаты обыкновенно проводятъ жизнь свою за границею, второстепенные богачи веселятся въ губерніи, или въ столичныхъ городахъ Россіи и царства Польскаго. Воспитаніе юношества они вѣряютъ всегда гувернерамъ иностранцамъ и потому, не зная ни Русскаго права, ни языка, чуждаются государственной службы, въ ожиданіи службы по выборамъ; мелкопомѣстные же отдаютъ дѣтей въ гимназіи, изъ которыхъ они иногда поступаютъ въ Кіевскій университетъ.

Здѣсь введено въ обыкновеніе, во Галиційскому обычаю, отдѣлять контрактомъ, состояніе мужа отъ состоянія жены его, такъ что для мужниныхъ дѣлъ имѣется одинъ ходатай, а для жениныхъ другой. Хитрые ходатаи находятъ особенную выгоду пользоваться этимъ разъединеніемъ имуществъ, и ввергаютъ супруговъ во взаимныя

тяжбы, оканчивающіяся часто расторженіемъ браковъ, чего католицизмъ не возбраняетъ.

Надобно замѣтить, что въ Подоліи ходатайство по дѣламъ объ разводахъ есть самое выгодное ремесло; и есть примѣры, что люди весьма бѣдные, въ короткое время составляли себѣ состояніе отъ 50 до 60 т. р. сер., занимаясь единственнымъ промысломъ, ходатайства о расторженіи браковъ.

Должно замѣтить обычай, повышать другъ друга чинами, не только въ разговорѣ, но и въ письмахъ. Такъ поручика называютъ паномъ капитаномъ, а маіора паномъ полковникомъ. Эта страсть къ титуламъ доходитъ до того, что здѣсь вѣкогда не называютъ другъ друга по имени, и должностное званіе чиновника переходитъ, не только на жену его, но и на дочь; такъ напримѣръ, жена предсѣдателя титулуется: пани президентова, а дочь предводителя: панина маршалкувна.

Принято здѣсь еще, что бы человѣка богаче себя называть ясновельможнымъ.

Страсть къ пышности доходитъ до того, что домъ помѣщика, какъ бы онъ не былъ скромень, называется всегда дворцомъ (pałac). Богатый помѣщикъ, во время своихъ поѣздокъ, имѣетъ при себѣ нѣсколько вершниковъ, именуемыхъ козаками, имѣющихъ зажженные факелы въ рукахъ, если это случается вечеромъ.

✓ *Однодворцы* (католики): обыкновенно самой непорочной правды, они отважно занимаются воровствомъ, особенно кражею лошадей и въ тѣсныхъ сношеніяхъ съ Евреями, которые имъ помогаютъ и укрываютъ ихъ.

Малороссы.

Многочислѣннѣйшее племя въ губерніи составляютъ Малороссы. Языкъ ихъ есть смѣсь Малороссійскихъ, Польскихъ и собственно Русскихъ словъ; эта примѣсь чуждыхъ словъ могла произойти, отъ послѣдствія частыхъ войнъ и перехода владычества Великихъ князей Русскихъ, Королей Польскихъ, Гетмановъ Запорожскихъ и Турокъ, надъ этимъ краемъ. Этотъ самый переходъ власти заставилъ освоится ихъ съ угнетеніями и страданіями всякаго рода. Преданіе о тѣхъ временахъ наложило какъ бы наследственное клеймо на теперешнее поколѣніе; они робки, покорны, не имѣютъ ни какого почти отличительнаго характера; у нихъ нѣтъ той смѣтливости, предприимчивости и живости, которыя характеризуютъ Русскихъ, народный нащѣвъ ихъ состоитъ изъ протяжныхъ и заунывныхъ

звуковъ. Малороссъ отъ природы молчаливъ, скрытенъ и нерѣшительнъ; женщины напротивъ отличаются словоохотливостію и живостью.

Нравы ихъ тихіе, уваженіе къ родителямъ и старшимъ лѣтами и родственная любовь, составляютъ ихъ добродѣтели. Гостепріимство и благотворительность имъ не чужды. Они очень суевѣрны, любятъ сказки, колдуновъ и знахарей.

Страсть къ водкѣ не только мужчинъ, но женщинъ и даже дѣтей, есть общій порокъ всѣхъ поселянъ. И если людямъ, употребляющимъ грубую пищу, и можно бы было дозволить умеренное употребленіе водки, но они пьютъ ее болѣе для охмѣленія. Самоубійства здѣсь очень часты; но разбоевъ мало.

Лѣность кажется свойственна здѣшнему климату и располагаетъ Малороссовъ къ чумакованію и извозамъ.

Малороссы сложенія крѣпкаго и роста вообще болѣе средняго.

Оба пола бѣлокурые и женщины вообще не красивы; молодые мужчины брѣютъ бороду изъ щегольства, а старики носятъ бороды, но часто и не очень старые мужики отпускаютъ бороды, чтобы на равнѣ со стариками избавиться отъ панцины.

Мужчины носятъ эпанчи изъ крестьянскаго некрашенаго сукна, называемые свитами, а зимою овчинный не покрытый тулупъ. Шапки у нихъ высокія мѣховыя.

Обувь у мужчинъ составляютъ сапоги, а у бѣдныхъ лапти, именуемая здѣсь пастолами.

У женщинъ, кромѣ опрятности, замѣтна еще щеголеватость въ одеждѣ: сарафаны (чугай) выложены у воротника тесьмою, рубашки и фартуки бѣлые или ситцевые.

У женщинъ зимою такъ же нагольный тулупъ. Лѣтомъ обуви женщины не носятъ, а зимою надѣваютъ сапоги; особенно любятъ желтые и красные; но женщина и мужчина старые, никогда не надѣнутъ цвѣтныхъ сапоговъ. Головной уборъ женщинъ составляютъ цвѣтные платки и вуали изъ льна и даже кисеи.

Дѣвушки же всѣ убираютъ себѣ голову лѣтомъ вѣнками изъ цвѣтовъ, а зимою красными лентами.

Полный мужской нарядъ стоитъ дороже 13 руб. серебромъ.

Женщины здѣсь, составляютъ опору мужчинъ, раздѣляя съ ними полевая работы, наблюдаютъ чистоту и опрятность въ жилищахъ и заботятся о домашнемъ благоустройствѣ.

Нельзя не удивляться, что въ такомъ хлѣбородномъ краю, какъ Подолія, крестьяне очень бѣдны; это есть послѣдствіе того, что

до изданія Инвентаря, шесть дней въ недѣлю барщины, въ рабочее время, лишало цѣлую семью возможности обработать какъ слѣдуетъ небольшой участокъ своей земли.

Сравнивая состояніе оброчныхъ крестьянъ, казенныхъ и военныхъ поселянъ съ помѣщичьими, видимъ у первыхъ болѣе улучшеній въ ихъ домашнемъ быту и даже находимъ между ними богатыхъ мужиковъ; слѣдовательно лѣнь и пьянство не препятствуютъ имъ, отбывать свои полевые работы.

Обыкновеніе отдавать помѣстья въ посессию, также весьма губельно, для состоянія крестьянъ. При отдачѣ имѣнья въ посессию, поссессоръ принимаетъ на себя обязанность: 1) уплатить владѣльцу впередъ не только полный годовою, но иногда 2-хъ и даже 3-хъ годовою доходъ, 2) завести ремоненты, т. е. земледѣльческія орудія и рабочій скотъ изъ собственности, 3) платить одинаково какъ въ урожайные такъ и не урожайные годы и 4) отбывать повинности и угощать чиновниковъ и проч.

Сообразивъ, что поссессоръ долженъ прокормить свое семейство, выручить капиталъ и еще приобрести какой нибудь процентъ, съ своего капитала, можно посудить къ какимъ онъ долженъ прибѣгать средствамъ, чтобы достигнуть своей цѣли.

Молдаване.

Молдаване составляютъ большую часть населенія Балтскаго уѣзда и такъ же Ольгопольскаго, а въ другихъ уѣздахъ ихъ очень малое число. Числительности ихъ опредѣлить невозможно потому, что они все православные, и показываются во всѣхъ отчетахъ нераздѣльно отъ Малороссовъ.

Молдаване отличаются очень крѣпкимъ тѣлосложеніемъ и угрюмымъ видомъ; они характера упрямаго и непокорнаго; пьянству они менѣе преданы чѣмъ Малороссы, и дозволяютъ его только у себя дома, а не въ шинкахъ и базарахъ какъ сіи послѣдніе.

Женщины Молдаванки также лѣнивы, какъ и мужчины.

Оба пола любятъ большую опрятность въ жилищахъ и щеголеватость въ нарядахъ.

Достойно замѣчавія, что Молдаване, при тѣхъ же средствахъ къ жизни какъ Малороссы, всегда почти богаче ихъ.

Мусульмане.

Въ с. Ковалевки живетъ 21 душа мужескаго и 25 женскаго пола Татаръ. Неизвѣстно когда они поселились здѣсь; но время ихъ пере-

селенія должно быть очень давнее; потому что они говорят на Польскомъ языкѣ.

Греки.

Грековъ по отчетамъ показываютъ 10-ть семействъ въ г. Могилевѣ. Цыганъ въ губерніи нѣсколько человѣкъ.

Раскольники.

Въ числѣ жителей, населяющихъ Подольскую губернію, есть секта, отдѣлившаяся отъ обрядовъ Православной церкви, и извѣстная у туземцевъ подъ именемъ пилипоновъ, или старообрядцевъ; всѣхъ ихъ числится обоюга пола 8,080 душъ. Они живутъ отдѣльными деревнями, на земляхъ приобрѣтенныхъ общественною покупкою; занимаются земледѣіемъ и торговлею, особенно перекупкою садовъ, огородныхъ овощей и прудовъ, изобильныхъ рыбою; замѣчательно то, что они ведутъ торговлю всегда оптомъ, сбывая произведенія края въ лучшіе города южной Россіи. Въ домашнемъ быту занимаются приготовленіемъ телѣгъ, саней, ободьевъ, дугъ, а также фабрикаціею холстовъ грубой пряжи; но преимущественно посѣвъ льна и коноплей производится ими въ значительномъ количествѣ. Время вселенія раскольниковъ въ Подольскую губернію, достоверно опредѣлить нельзя, потому что они появлялись здѣсь, какъ и въ другихъ мѣстахъ, отдѣльными семействами, не обращая на себя ничьего вниманія. Извѣстно то, что когда патріархъ Никонъ, въ 1682 году, сдѣлалъ новый переводъ священныхъ книгъ на славянскій языкъ, то Никита Пустосвятъ, возставшій противъ этаго, приобрѣлъ себѣ сообщниковъ, которые, опасаясь строгости правительства, разсѣялись внутри Россіи; и изъ числа ихъ два священника: Козьма и Стефанъ бѣжали сперва въ Малороссію, въ Стародубовскій уѣздъ, а потомъ въ сосѣдніе предѣлы Польши, гдѣ и основались тамъ на р. Вѣткѣ. Численность ихъ въ этой новой колоніи, возросшая до 30,000 челов. обратила на себя вниманіе правительства. Въ 1733-мъ году поселенцамъ Вѣтки объявлено было прощеніе съ тѣмъ, чтобы они возвратились на прежнія свои земли; общество ихъ, основанное большею частію изъ военныхъ дезертировъ, не хотѣло оставлять новаго своего поселенія. Въ 1735 году, полковникъ Сыгинъ, посланный къ Вѣтковцамъ для разсѣянія непокорной толпы, нашелъ ихъ тамъ въ числѣ 40,000. Нѣкоторые изъ нихъ, желая устоять въ своихъ заблужденіяхъ, оставили мѣста жительства, и разбѣжались въ разныя губерніи Россіи. Въ 1764 году къ Вѣтковцамъ снова было

послано два полка подъ начальствомъ генерала Маслова, который разсѣялъ ихъ скопище окончательно.

Время этихъ двухъ экспедицій въ Вѣтку, было кажется эпохою перваго прибытія раскольниковъ въ Подольскую губернію. Гнѣздомъ этой секты издревле служитъ село Кореневка (Ольгопольскаго уѣзда), гдѣ и теперь еще у нихъ есть два скита: одинъ мужской, другой женскій. Есть преданіе, что мужской раскольниковъ монастырь основанъ князьями Любомирскими, въ прошедшемъ столѣтіи; и достоверно извѣстно, что при Любомирскихъ, владѣтеляхъ Кореневки, здѣшніе раскольники были освобождены отъ всѣхъ податей. Это доказываетъ, что Польскіе помѣщики покровительствовали раскольникамъ и укрывали ихъ, чтобъ давши имъ осѣдлость, потомъ обратить въ крѣпостное состояніе. Въ 1800 году, когда Кореневка перешла во владѣніе фельдмаршала графа Гудовича, онъ обложилъ поселенцевъ ея взносомъ денежнаго сбора, называемаго чиншемъ. Потомъ графъ Гудовичъ обратилъ свое вниманіе на поселянъ Кореневки, состоящихъ изъ однихъ раскольниковъ, стараясь всѣми силами обратить ихъ въ крѣпостное состояніе. Это было причиною, что множество семействъ изъ Кореневки бѣжало въ Турцію.

Не смотря на упорство раскольниковъ противу увѣщаній православнаго духовенства, принять православіе, они не оставили той преданности къ престолу, какую имѣетъ каждый подданный Русскаго происхожденія. Вѣтковцы, поселившіеся въ многочисленныхъ слободахъ старообрядческихъ, ознаменовали себя усердіемъ къ престолу еще во время измѣны Мазепы; за что получили отъ Петра Великаго въ награду многія льготы и земли. Кромѣ того богатѣйшіе изъ нихъ всегда отличаются благотворительностію даже и къ вѣнчанамъ.

Вѣдомость о числѣ раскольниковъ въ Подольской губерніи по разнымъ сектамъ, находившихся въ 1846 году, приложена подъ № 4.

Армяне.

Этотъ народъ прежде имѣлъ большое вліяніе на торговлю всей Подоліи, но теперь онъ уступилъ мѣсто Евреямъ, въ руки которыхъ перешли капиталы, и вся торговля губерніи, какъ внутренняя, такъ и вѣшняя.

Въ то время когда Тамерланъ грабилъ Арменію и Персію, множество Армянъ прибыло въ Польшу, подъ защиту короля Владислава, изъ династіи Ягелловъ. Первый актъ, въ которомъ упоми-

нается о Подольскихъ Армянахъ, есть привиллегія короля Польскаго Яна Альберта, въ 1469 году, которою дарованы права гражданства Каменецкимъ Армянамъ на равнѣ со всѣми подданными; съ этаго времени они имѣли свой судъ и разныя выгоды по торговлѣ. Замѣчательно то, что Армяне всегда заслуживали вниманіе Польскихъ королей, изъ которыхъ каждый давалъ имъ грамоты, ограждавшія ихъ собственность и личныя права.

Первоначально Армяне заселяли двѣ деревни въ одной милѣ отъ Каменца, которыя оттого и доселѣ называются большіе и малые Армяне.

Въ 1666 году, стараніемъ ксендза Николая Тарасевича, Армяне измѣнили обряды Грековосточной церкви въ Унію, за что этотъ ксендзъ былъ сдѣланъ первымъ архіепископомъ Армянскимъ. Церковныя книги у нихъ печатались подъ вліяніемъ католическаго духовенства, на Армянскомъ языкѣ, Польскими буквами. Каменецкіе Армяне имѣли своего епископа въ Могилевѣ на Днѣстрѣ и архіепископа во Львовѣ, которымъ назначались эти степени отъ Папы. Нынѣшніе Армяне, хотя и причисляютъ себя къ католикамъ, но въ сущности они слѣдуютъ правиламъ уніи, наследуя ее отъ предковъ своихъ.

Въ 1672 году, по взятіи Каменца Турками, богатѣйшіе Армяне ушли въ Галицію, и только по изгнаніи мусульманъ, они снова возвратились въ Подолію. Имѣя однако въ рукахъ своихъ значительныя капиталы для оборотовъ, Армяне еще долгое время конкурировали съ Евреями, и были полезными гражданами. По возвращеніи здѣшняго края Россіи, когда учрежденіе таможенъ и установленіе тарифа признано необходимымъ, Армяне не могли спорить въ торговлѣ съ Евреями, дерзко приобрѣтающими барыши исключительно на заграничные товары.

Теперь они слились съ народонаселеніемъ Каменца и Могилева, и показываются, по губернскимъ отчетностямъ, въ числѣ горожанъ католическаго исповѣданія.

Армяне вообще набожны, скупы въ домашнемъ быту, смѣтливы и благотворительны; способны къ торговлѣ и ремесламъ и для службы государственной усердны.

Въ нынѣшнихъ Армянахъ нельзя узнать народа Азіатскаго происхожденія, ни по образу жизни, ни по костюму, только одна физіономія иногда можетъ изобличить ихъ начальное происхожденіе,

Евреи.

Евреевъ въ Подольской губерніи 177,189 душъ обоого пола, что составляетъ $\frac{1}{81}$ часть общаго населенія губерніи.

Когда Евреи появились въ Подольской губерніи, въ точности не извѣстно но должно полагать, что они вселились въ Подольіи около 1090 г., времени повсемѣстнаго ихъ преслѣдованія въ западной Европѣ. Но первые правительственные акты, которыми давались разные привилегіи Евреямъ, относятся къ XV столѣтію.

Общій характеръ Евреевъ, вездѣ и всегда одинаковый: они миролюбивы, трезвы, и смѣтливы, имѣютъ большую склонность къ торговлѣ, но труда не любятъ, и изъ ремеслъ выбираютъ себѣ только тѣ, которые при легкомъ трудѣ, даютъ средство къ обману; на прим. бываютъ изъ нихъ большею частію бриліанщики, часовые мастера и т. п. Изъ торговли Евреи дѣлаютъ для себя монополію. Они живутъ всегда отдѣльными обществами подъ управленіемъ архивановъ; этѣ общества дѣлятся на кагалы. На торговлю всякій Еврей долженъ прежде получить дозволеніе, отъ кагала, который при томъ уравниваетъ выгоды, каждаго изъ своихъ членовъ. Евреи всегда прежде уговариваются, чтобы на переторжкѣ давать низкія цѣны, и потому любятъ подряды.

Для потребляющаго класса выгоднѣе покупать у Евреевъ товары по той причинѣ что никто не можетъ ихъ дешевле продать, какъ Евреи, потому что они торгуютъ болѣе запрещенными товарами; а это самое, бываетъ причиною нищеты производящаго класса, тамъ гдѣ много Евреевъ.

Многіе изъ дѣтей евреевъ поступаютъ въ гимназіи, гдѣ уже съ дѣтства начинаютъ стыдиться своего происхожденія, и можно сказать, что только одно образованіе въ состояніи сдѣлать Евреевъ полезными; но это только относится до купечества, не распространяясь на многочисленный классъ мѣщанъ, посѣщающій свои школы.

Замѣтимъ что Евреи города Могилева Подольскаго, отличаются умѣньемъ жить и даже вкусомъ въ нарядахъ; словомъ по образованію не уступаютъ кушамъ Одессы, откуда они проникли сюда.

Евреи платятъ такъ называемый *коробочный сборъ*, этотъ сборъ различенъ, смотря по степени состоятельности кагала. Часть коробочнаго сбора, отсылается въ приказъ общественнаго призрѣнія, для приращенія процентами въ пользу кагала, а другая обращается, по распоряженію начальства, на уплату податей, на немущихъ и убылыхъ Евреевъ.

Въ общественномъ отношеніи Евреи управляются кагаломъ, который, смотря по обществу, состоитъ изъ одного 2 и 3 кагалныхъ старостъ, одного Раввина, утвержденного губернскимъ начальствомъ, одного или двухъ ученыхъ школьниковъ, одного старшины Синагога (Габба) и одного казначея (Нейманъ). Въ каждомъ мѣстечкѣ есть кагалъ; но есть еврейскія общества, которыя по малочисленности своей не имѣютъ кагала, и въ этомъ отношеніи причисляются къ ближайшему мѣстечку.

Число лицъ, имѣющихъ право голоса въ общественныхъ собраніяхъ въ мѣстечкахъ, составляетъ въ каждомъ $\frac{1}{3}$ членовъ общества.

Движеніе народонаселенія.

Въ общей сложности за послѣдніе 10 лѣтъ, число рождающихся въ Подольской губ. въ одинъ годъ бываетъ обоюга пола до 86,372, что къ общему числу народонаселенія за 1846 годъ относится какъ 1: 19. Умираетъ ежегодно до 52,669 душъ обоюга пола, что къ общему числу народонаселенія относится какъ 1: 29. Разность между числомъ рождающихся и умирающихъ, ежегодно составляетъ 28,703, что показываетъ ежегодную прибыль населенія. Избытокъ родившихся надъ умершими, принимая въ расчетъ общую цифру населенія, даетъ пропорцію 1: 53; это число нарушается ежегоднымъ переселеніемъ, иногда и цѣлыхъ деревень, изъ этой губерніи въ другія мѣста населенныя.

Въ 1846 году водворены въ Подольской губ., на основаніи Высочайшаго повелѣнія 13 марта 1839 года, на казенныхъ земляхъ 10 семействъ, состоявшихъ изъ 23 душъ муж. пола и 20 жен. Выпущено для переселенія въ Херсонскую губ. 97 семействъ, однодворцевъ въ числѣ ревнжскихъ душъ 197 муж. и 197 жен.

Браковъ ежегодно бываетъ до 14,854.

Незаконнорожденныхъ въ 1846 году было въ губерніи 637, преимущественно въ уѣздахъ. Въ 1846 году замѣчено, что младенцевъ, недостигшихъ года, умерло 485, отъ 1 года до 5 лѣтъ 1,030; а стариковъ свыше 60 лѣтъ 97. Причиной большой смертности въ городахъ были эпидемическія болѣзни, проявлявшіяся въ Подоліи, въ это десятилѣтіе, каковы: тифъ повсемѣстно, натуральная оспа (въ Ольгопольскомъ уѣздѣ въ 1843 году) скарлатинъ (въ Проскуровскомъ уѣздѣ) и коклюшъ (въ Ушицкомъ уѣздѣ).

Разсматривая же движеніе народонаселенія въ городахъ, отдѣльно отъ уѣздовъ, получаемъ слѣдующіе результаты.

Число рождающихся въ годъ во всѣхъ городахъ Подольской губерніи бываетъ, 7,006; что къ общему числу гражданъ (94,374) относится какъ 1: 13. Число ежегодно умирающихъ 7,529 что къ общему числу городскихъ жителей относится какъ 1: 12. Умирающихъ оказывается болѣе чѣмъ родившихся числомъ 523. Браковъ ежегодно бываетъ 1,532.

Въ уѣздахъ же, взятыхъ отдѣльно отъ городовъ, родится ежегодно 74,366, что къ общему числу населенія сельскаго относится какъ 1: 20.

Умирающихъ ежегодно бываетъ 45,140, что къ общей цифрѣ населенія уѣздовъ относится какъ 1: 35.

Родится ежегодно болѣе чѣмъ умираетъ; числомъ 29,226.

Браковъ ежегодно бываетъ 13,322.

Достоинно замѣчанія одно обстоятельство въ движеніи народонаселенія это размноженіе Евреевъ.

По закону Моисѣеву, каждый мужчина, достигшій совершеннолѣтія, долженъ быть женатъ; а потому у Евреевъ каждая дѣвушка можетъ выдти за мужъ; второе, если жена бесплодна, то мужъ долженъ развестись съ нею и жениться на другой, а третье строгое преслѣдованіе разврата.

Отъ того и всѣ числа, взятая въ различныхъ случаяхъ движенія народонаселенія, со всѣмъ будутъ не тѣ, если возьмемъ въ расчетъ, одно только христіанское народонаселеніе.

Нельзя не подумать, что такое размноженіе Евреевъ, увеличивается на счетъ размноженія христіанъ, если признать за истину законъ (principe) политической экономіи, что народонаселеніе не можетъ увеличиваться не пропорціонально средствамъ населяемаго имъ края.

Таблицы о размѣщеніи жителей по званіямъ въ городахъ и уѣздахъ Подольской губ., прилагаются подъ №№ 5 и 6.

РАЗМѢЩЕНІЕ ЖИТЕЛЕЙ.

Въ Подольской губерніи уѣздныхъ городовъ вмѣстѣ съ губернскимъ 12, заштатныхъ 6, во всѣхъ городахъ домовъ 1,079.

Таблица, показывающая число домовъ въ городахъ Подольской губерніи, приложена подъ № 7.

Села и деревни Подольской губерніи строятся обыкновенно разбросанно, исключая мѣстъ военнаго поселенія, гдѣ всѣ постройки возводятся по плану и въ прямыхъ линіяхъ.

Селенія всегда строятся при рѣкѣ или ручьѣ, оттого они ле-

жать въ глубокихъ балкахъ, исключая Забужья, а потому обороняться въ нихъ затруднительно, когда неприятель поставитъ на краю высотъ батареи.

Но за то самая система строеній гораздо удобнѣе для обороны нежели въ Великой Россіи, отъ того что всѣ зданія размѣщаются кругомъ церкви или костела; огороды ихъ и дворы обносятся высокими земляными валами и кавалами; а сверхъ вала часто растутъ еще живыя изгороды.

Въ приднѣстровскихъ уѣздахъ встрѣчаются каменные заборы при деревянныхъ избахъ, отъ недостатка въ лѣсѣ.

Избы имѣютъ отъ 10 до 16 арш. длины и отъ 6 до 12 шир.; скотные дворы отъ 6 до 10 длин. и до 10 шир., а амбары (клуни) различной величины: отъ 16 до 30 арш. длин., и до 10 шир. и только эти послѣднія могутъ съ удобствомъ послужить для помѣщенія въ нихъ цейхгаузовъ, лазаретовъ и караульныхъ домовъ. При постройкѣ дома, хозяинъ наблюдаетъ, чтобы длинный фасадъ былъ обращенъ на югъ. Стѣны избъ и снаружи вымазывается глиною, кровли же на нихъ по большей части соломенные, а если село расположено при болотной рѣчкѣ, то тростниковыя.

Городскіе же дома покрываются черепицею, или гонтами т. е. тоненькими дощечками, а нѣкоторые и соломою.

Мѣстечекъ въ Подольской губерніи 112 а въ нихъ дворовъ 22,579; селъ 1,418 а въ нихъ дворовъ 130,912; деревень и слободъ, или майдановъ 520, въ нихъ дворовъ 30,141; хуторовъ и предмѣстій 21 въ нихъ дворовъ 791. Всего въ губерніи дворовъ 194,918.

Мѣста примѣчательныя по большому народонаселенію:

Въ Балтскомъ уѣздѣ.

м. Круты (374 двора)	. . .	2,988	душъ.
м. Саврань (282 дв.)	. . .	3,367	—
с. Тридубы (457 дв.)	. . .	3,036	—
м. Кривое оз. (456 дв.)	. . .	1,732	—

Въ Ольгопольскомъ уѣздѣ.

м. Бершадь (543 дв.)	. . .	4,695	—
с. Лугъ (849 дв.)	. . .	2,467	—
м. Ободовка (448 дв.)	. . .	3,510	—
м. Чечельникъ (1,282 дв.)	. . .	5,595	—

Въ Ямпольскомъ уѣздѣ.

с. Боровка (496 дв.)	. . .	число	душъ
----------------------	-------	-------	------

м. Томашполь (464 дв.)	.	.	.	} неизвѣстно.
м. Дзиговка (667 дв.)	.	.	.	
м. Черніовцы (668 дв.)	.	.	.	

Въ Брацлавскомъ уездѣ.

м. Тульчинъ (1,152 дв.)	.	.	.	10,406	душъ.
м. Неміровъ (400 дв.)	.	.	.	4,374	—
с. Кирнасовки (384 дв.)	.	.	.	1,517	—

Въ Проскуровскомъ уездѣ.

м. Ярмолинцы (310 дв.)	.	.	.	2,765	—
м. Черный островъ (364 дв.)	.	.	.	2,820	—

Въ Каменецкомъ уездѣ.

м. Шатава (235 дв.)	.	.	.	1,744	—
м. Смотричъ (218 дв.)	.	.	.	1,718	—
м. Орынъ (143 дв.)	.	.	.	2,575	—
м. Грудекъ (483 дв.)	.	.	.	5,066	—

Въ Ушицкомъ уездѣ.

м. Дунаевцы (271 дв.)	.	.	.	2,310	—
м. Калюсъ (277 дв.)	.	.	.	2,319	—

Въ Гайсинскомъ уездѣ.

м. Грановъ (493 дв.)	.	.	.	1,957	—
м. Ладыжинъ (421 дв.)	.	.	.	1,759	—
с. Больш. Мочулки (243 дв.)	.	.	.	1,843	—
с. Соболевка (307 дв.)	.	.	.	2,297	—

Въ Литинскомъ уездѣ.

с. Ивча (218 дв.)	.	.	.	1,462	—
с. Новая Синявка (234 дв.)	.	.	.	1,753	—
м. Яновъ (298 дв.)	.	.	.	3,405	—
м. Нов. Константиновъ (384 дв.)	.	.	.	3,342	—

Въ Летицескомъ уездѣ.

с. Волковинцы (312 двор.)	.	.	.	} неизвѣстно.
м. Зиньковъ (540 дв.)	.	.	.	

Въ Могилевскомъ уездѣ.

м. Озаринцы (330 дв.)	. . .	} неизвѣстно.
м. Шаргородъ (324 дв.)	. . .	

Въ Винницкомъ уездѣ.

Мызяковскіе хутора (320 дв.)	. . .	1,149 душъ.
м. Браиловъ (400 дв.)	. . .	1,605 —
с. Потокъ (200 дв.)	. . .	1,268 —

За среднюю величину селеній можно принять 80 дворовъ.

Деревень и селъ, имѣющихъ больше 50 дворовъ 1,208, а имѣющихъ менѣе 10 дворовъ 76.

Сображая населеніе губерніи съ ея пространствомъ, приходится на одну квадратную вер. 41 челов.; муж. пола 21, а жен. 20 душъ; на каждую муж. душу приходится безъ малаго по 5 десятинъ; лучшимъ доказательствомъ тому, что въ Подольской губерніи, народонаселеніе пропорціонально средствамъ края, служитъ то, что эта губернія никогда еще не нуждалась въ привозномъ хлѣбѣ, напротивъ того, она ежегодно отсылаетъ избытки своего хлѣба въ Одессу и иногда въ Пруссію и Галицію. Судя по величинѣ этихъ избытковъ хлѣба, можно бы было заключить, что Подольская губернія еще могла бы быть населеннѣе, и это мнѣніе оправдалось бы въ скоромъ времени, если бы ежегодныя переселенія цѣлыми деревнями въ Херсонскую губернію не уменьшали ежегодное приращеніе народонаселенія.

Съ улучшеніемъ быта помѣщичьихъ крестьянъ, въ слѣдствіе учрежденія новыхъ инвентарей, утвержденныхъ военнымъ генералъ-губернаторомъ этаго края, необходимо улучшится бытъ многочисленнаго класса крестьянъ, и увеличатся средства, и такъ уже богатой губерніи.

Мѣсть, освобожденныхъ отъ воинскаго постоя навсегда, въ Подольской губерніи не имѣется. Временно же освобождено м. Дунаевцы (Ушицкаго уѣзда), во уваженіе просьбы помѣщика этаго мѣстечка, просившаго льготъ, на учрежденіе сукояныхъ фабрикъ, для нѣмецкихъ фабрикантовъ.

Уѣздные комитеты, усиливаются освобождать отъ постоя этапные пункты, которые обременены болѣе другихъ, прохожденіемъ чрезъ нихъ рекрутскихъ и арестантскихъ партій.

ПРОМЫШЛЕННОСТЬ

НАПРАВЛЕНІЕ ПРОМЫШЛЕННОСТИ.

Подольская губернія имѣетъ основнымъ источникомъ богатства своего, земледѣліе въ обширномъ его смыслѣ, отъ того что почва здѣшняя, не требуя сильнаго удобренія и безъ особыхъ усилій земледѣльца, родитъ разнаго рода хлѣбъ, въ количествѣ большемъ нежели сколько потребно для продовольствія жителей. Отъ того скотоводство, овцеводство, винокуреніе, пчеловодство, садоводство, льсоводство и другія отрасли сельскаго хозяйства, здѣсь въ надлежащемъ развитіи. Это обстоятельство отражается на торговой и фабричной промышленности. Такъ торговля съ Одессою производится исключительно хлѣбомъ, котораго ежегодно вывозится туда на 500,000 руб. сереб.; другіе предметы торговли составляютъ здѣсь запрещенные товары, значитъ торговля имѣетъ вредное направленіе. Сильный перевѣсъ земледѣлія надъ фабричною промышленностію, виденъ такъ же изъ того, что изъ фабрикъ и заводовъ въ губерніи есть только одни винокуренные и пивоваренные, второе мѣсто занимаютъ свеклосахарные заводы, что объясняется хорошимъ урожаемъ свекловицы, слѣдовательно и въ этомъ случаѣ главный капиталъ есть земля. Въ губерніи начинаютъ возрождаться еще фабрики суконъ, отъ того что есть средства прокармливать овецъ. Изъ торговли хлѣбомъ съ Одессою проистекаетъ чумакованіе. Все эти выводы убѣждаютъ, что Подольская губернія богата природою, и что земледѣліе преобладаетъ надъ торговою и фабричною промышленностію, распространяя первую и облегчая вторую близостью пріобрѣтенія сырыхъ матеріаловъ. Много причинъ такого состоянія промышленности въ Подольской губ. Къ числу важнѣйшихъ принадлежатъ:

1) Политическія событія края, предшествовавшія возвращенію его, подъ скипетръ Монарховъ Россіи.

2) Характеръ туземцевъ, чуждый предпріимчивости въ дѣлахъ торговли и промысловъ.

3) Недостатокъ въ потребителяхъ, при неимѣніи хорошихъ путей сообщенія, для сбыта сырыхъ произведеній.

4) Дурное состояніе и бѣдность крестьянъ.

5) Близость границы, которая способствуетъ многочисленному племени Евреевъ подрывать Русскія фабрики дешевою продажей заграничныхъ товаровъ.

Всѣ этѣ причины тѣсно связаны съ самымъ важнымъ обстоятельствомъ, именно съ упадкомъ цѣны на земледѣльческія произведенія, которыя составляютъ исключительный предметъ внутренней дѣятельности производящаго класса. Отсюда и слѣдуетъ его бѣдность.

Губернаторы Подольскіе представляли начальству о недостаткѣ путей сообщенія, о упадкѣ цѣны на земледѣльческія произведенія и о контрабандѣ.—Въ слѣдствіе чего Комитетъ Министровъ 1838 г. положеніемъ, удостоеннымъ Высочайшаго утвержденія, заключилъ: поощреніемъ хлѣбныхъ компаній, лучшимъ устройствомъ путей сообщенія, допущеніемъ раздробительныхъ поставокъ провіанта, повысить тѣмъ цѣну на земледѣльческія произведенія. Но не возможно ожидать быстрого переворота въ этомъ дѣлѣ, а должно ожидать послѣдствій, отъ принятыхъ правительствомъ мѣръ.

Первые два обстоятельства не могутъ быть измѣнены по недостатку въ потребителяхъ; дѣйствительно въ Подольской губерніи нѣтъ мѣста къ сбыту излишняго хлѣба кромѣ Одессы потому, что ни Галиція, ни Бессарабія не нуждаются въ ея хлѣбѣ, за исключеніемъ голодныхъ годовъ; то же можно сказать о губерніяхъ Кіевской и Вольнской; такъ что остается только отирать хлѣбъ въ Одессу или въ Данцигъ (чрезъ Устилугъ). Но неудобства гужевой доставки въ настоящее время весьма ощутительны, и могутъ со временемъ устраниваться устройствомъ отъ Балты въ Одессу желѣзно-конной дороги.

Дурное состояніе помѣщичьихъ крестьянъ и ихъ бѣдность могутъ быть не иначе поправлены, какъ переводомъ ихъ на оброчное положеніе, по примѣру казенныхъ крестьянъ. Контрабанда будетъ въ 1851 г. ослаблена удаленіемъ Евреевъ на 50 вер. отъ государственной границы и изъ губернскаго города, по своему положенію представляющаго легкій сбытъ запрещенныхъ товаровъ.

Бѣдность поселянъ происходитъ отъ существовавшаго здѣсь прежде способа, отбывать барщину 6 дней въ недѣлю, и не отъ тягла, но цѣлымъ семействомъ (за исключеніемъ дѣвочекъ моложе 12 лѣтъ).

Все это ведетъ къ тому, что при военныхъ соображеніяхъ относительно квартированія войскъ, должно хорошо помнить, что всѣ поселяне Подольской губ. очень бѣдны, исключая военныхъ поселянъ и казенныхъ крестьянъ, а потому при разквартированіи большаго числа войскъ въ губерніи, поселяне будутъ обременены.—Съ другой стороны, касательно заготовки хлѣбныхъ запасовъ въ большемъ количествѣ, Подольскіе помѣщики могутъ

доставить казнѣ большіе сборы хлѣба, и тѣмъ пріобрѣсти себѣ огромныя выгоды; такъ что относительно разквартированія войскъ Подольская губ. не болѣе представляетъ выгодъ чѣмъ прочія сосѣднія съ нею губерніи, но относительно предметовъ провіантскаго вѣдомства, она есть одна изъ первыхъ губерній Россіи по плодородію.

Взглядъ на сельское хозяйство въ губерніи.

Земледѣліе въ губерніи есть единственный источникъ богатства. Трехпольная система, принятая въ западной, обширной части губерніи предполагаетъ соразмѣрность пространства полей съ количествомъ луговъ, но эта соразмѣрность нарушается въ западной половинѣ губерніи; чрезъ умноженіе распашекъ подъ хлѣбъ, съ чѣмъ вмѣстѣ, уменьшается количество луговъ. Кормовыя средства составляютъ главную основу скотоводства, отъ хорошаго состоянія котораго зависитъ и хорошее состояніе земледѣлія; но какъ съ уменьшеніемъ луговъ, увеличивается потребность въ удобреніи, между тѣмъ какъ сокращаются средства для содержанія скота, слѣдовательно уменьшается количество навоза и число рабочаго скота, то трехпольная система въ самыхъ своихъ началахъ подрывается. Видя это, помѣщики Подольской губ. прибѣгаютъ къ системѣ доперемѣнной: у крестьянъ же остается трехпольная.

Впрочемъ легко разсуждать о невыгодахъ трехпольной системы сравнительно съ семипольною; но произвести переворотъ въ сельскомъ хозяйствѣ есть дѣло чрезвычайной трудности.

Богатая растительность почвы, требующей малаго удобренія, доказывается распространеніемъ винокуренія (особенно въ Проскуровскомъ уѣздѣ), которое доставляетъ кормъ для скота, вознаграждая этимъ недостатокъ трехпольной системы, и составляетъ одно изъ условій богатства.

Земледѣліе.

Почва земли Подольская губ. принадлежитъ къ плодородной Карпатской плоскости, гдѣ соединеніе чернозема съ глиною находится въ благоприятной пропорціи для хлѣбопашества.—Въ отношеніи почвы, хозяева дѣлятъ губернію на двѣ части 1) лѣсную и 2) степную. Къ первой относятъ уѣзды: Каменецкій, Проскуровскій, Литинскій, Летичевскій, Винницкій, Брацлавскій, Гайсинскій, Углицкій, Могилевскій и Ямпольскій. — Къ послѣдней только два уѣзда: Ольгопольскій и Балтскій, равно и все побережье Днѣстра. Въ первой части, 2 уѣзда: Каменецкій и Проскуровскій, имѣютъ почву

вездѣ черноземную и только въ возвышенныхъ мѣстахъ, немного глинистую; Летичевскій, Литинскій, Винницкій, Брацлавскій, всѣ раздѣляются Бугомъ на 2 части. — Черноземная и очень плодородная почва, на подпочвѣ глинистой, встрѣчается по лѣвой сторонѣ Буга; по правой же идетъ длинная полоса лѣса; въ Винницкомъ же и Брацлавскомъ уѣздахъ много лѣсовъ истреблено, но старожилы здѣшніе говорятъ, что во времена Польскія и въ этихъ уѣздахъ по правому берегу Буга были такіе же обширные лѣса какъ теперь въ Литинскомъ уѣздѣ.

Земля лѣсная имѣетъ почву, состоящую изъ бѣловатой, а мѣстами и черноватой глины, разсыпающейся въ рукахъ, и которая неприлипаетъ къ пальцамъ. Эта земля даетъ скудный урожай, требуя при томъ большаго унавоживанія, которое въ ней долго не удерживается. Разность грунтовъ лѣснаго и безлѣснаго дѣлаетъ то, что при одинаковомъ измѣненіи погоды бываетъ урожай неодинаковый, независимо отъ трудовъ земледѣльца. Но рожь родится лучше на грунтахъ лѣсныхъ; пшеница, овесъ и гречка лучше на черноземѣ. Гайсинскій уѣздъ такъ же дѣлится на двѣ части: мѣста смѣжныя съ Кіевскою губерніею, степныя и безлѣсныя, а по границѣ съ Брацлавскимъ уѣздомъ есть остатки прежнихъ лѣсовъ, гдѣ почва глинистая.

Уѣзды Ушицкій, Могилевскій и Ямпольскій имѣютъ три полосы почвы: на сѣверѣ ихъ проходитъ полоса лѣсной почвы глинистой, иногда съ пескомъ, а иногда болотной; по берегу Дуѣстра по всему побережью, черноземъ съ пескомъ, а между этими двумя узкими полосами, широкая полоса клейкаго чернозема.

Особенную отъ изчисленныхъ уѣздовъ почву имѣютъ уѣзды: Ольгопольскій и Балтскій. Она здѣсь черноземная, но этотъ черноземъ рыхлый иногда съ примѣсью песку, на почвѣ извѣтковой и мѣстами глинистой. Встрѣчается и клейкій черноземъ, есть еще черноземъ смѣшанный съ мелкими камешками. Эта почва въ сухое лѣто не такъ плодородна, но въ дождливое даетъ превосходный урожай. Безлѣсныя равнины этихъ уѣздовъ скорѣе подвергаются вліянію засухъ, а потому хлѣбопашество менѣе надежно, отъ того особенно, что при вѣтрахъ, свирѣствующихъ въ этой губерніи, черноземъ вывѣтривается и зерна хлѣбныя обнажаются, чего не бываетъ въ дождливые годы. Достойно замѣчанія, что грунты остающіеся въ шару родятъ бурьянъ, достигающій большой вышины, который жителями употребляется вмѣсто дровъ. Мѣстоположеніе губерніи гористое, что неблагоприятно для хлѣбопашества,

Вліяніе климата на прозябаніе.

Въ Подольской губерніи климатъ вообще умѣренный и имѣеть весьма хорошее вліяніе на всѣ произрастенія, но съ нѣкотораго времени зимы стали теплѣе, а весны холоднѣе и эта переменна климата обнаружила сильное вліяніе на растительность и вредно дѣйствуетъ на семена хлѣбныхъ и даже древесныхъ растеній.

Замѣчаніе старожилонъ. Неурожайный годъ бываетъ здѣсь тогда, когда весна и лѣто были сухи, а въ дождливыя весны и лѣта, всегда урожай хорошій. Неурожай также бываетъ, если рано выпадаетъ много снѣга: тогда весною вымокаетъ озимой хлѣбъ. Иногда и поздніе посѣвы бываютъ причиною неурожая: зерна не успѣваютъ глубоко укореняться и отъ того вымерзають.

Градобитіе никогда еще не производило общаго голода, но почти каждое лѣто наноситъ значительные убытки. Въ 1846 году въ Ольгопольскомъ, Балтскомъ и Проскуровскомъ уѣздахъ градобитіе нанесло вреда на 60,000 рублей сереб. (не только хлѣбъ, но и фруктовыя деревья пострадали).

Въ Балтскомъ уѣздѣ градъ былъ величиною съ куриное яйцо.

Саранча ежегодно появляется въ Балтскомъ уѣздѣ. Въ 1846 году, въ этомъ уѣздѣ, она возродилась изъ семянъ, оставленныхъ ею въ 1845 году, но была истреблена; вскорѣ она налетѣла изъ Херсонской губер. и Бессарабской области и заняла пространство на 15 вер. въ длину и на 10 въ шир. но отъ появленія ея послѣ уборки хлѣба, весь вредъ ограничился истребленіемъ кукурузы.

По наблюденіямъ бывшаго Проскуровскаго уѣзднаго предводителя дворянства, появленіе саранчи въ западныхъ уѣздахъ есть явленіе періодическое, а именно она показывалась чрезъ каждые 10 лѣтъ. Въ прежнія времена саранча производила всеобщій голодъ, выѣдая всѣ зелени, и Польское правительство не предпринимало никакихъ мѣръ для истребленія этаго бича страны; но теперь жители, для отогнанія саранчи съ успѣхомъ, разводятъ большіе огни, и собираясь толпами, поднимають крикъ и стукъ, и что всего важнѣе, жгутъ налетѣвшую саранчу и закапываютъ ее въ землю. Теперь саранча не производитъ всеобщаго голода.

Въ теченіи 25 лѣтъ съ 1774 по 1799 годъ, являлись здѣсь черви, похожіе на гусеницъ и выѣдали съ корнемъ весь озимый посѣвъ; эти черви облевали и опустошали край на нѣсколькихъ стахъ квадратныхъ вер.; до сихъ поръ еще не изслѣдовано, отъ какой

причины они зарождаются, а такъ же не придумано средствъ для истребленія этого вреднаго насѣкомаго. Черви сами собою пропадаютъ къ зимѣ, не оставляя слѣдовъ своего возрожденія.

Другая порода летучихъ червей, весьма вредная для посѣвовъ, и называемыхъ жучками, является обыкновенно въ то время когда рожь и пшеница начинаютъ цвѣсти. Имѣя острые когти, они до того вшиваются въ колосья, что самый сильный вѣтеръ ихъ не срываетъ и, высосавъ весь сокъ изъ цвѣта, переходятъ съ горъ въ долины. Источивъ озимый хлѣбъ, они перелѣтаютъ на ячмень, а зимою исчезаютъ.

Лѣтъ 30 назадъ были здѣсь такіе неурожаи, что нужда заставляла примѣшивать солодъ въ муку, для печенія хлѣба, но при теперешнемъ распоряженіи попечительнаго правительства этотъ край не подвергается никогда голоду, и если покакому либо случаю возникнетъ недостатокъ въ хлѣбѣ, то кромѣ учрежденныхъ въ каждомъ селѣ запасныхъ магазиновъ, на основаніи 131 стат. 13 том. свода законовъ, для поддержанія бѣднѣйшаго класса народа, вмѣнено въ особую обязанность помѣщикамъ пропитать своихъ крестьянъ.

Мѣста отличающіяся плодородіемъ.

Уѣздъ Проскуровскій, потомъ уже слѣдуютъ Литинскій, Летичевскій, Винницкій и Гайсинскій; т. е. лѣвый берегъ Буга.

Система земледѣлія наиболѣе здѣсь принята *трехпольная*. Сѣнокосы находятся въ низменныхъ мѣстахъ, или по дубовымъ рѣдко растущимъ лѣсамъ. Въ степной же части губерніи есть система *перелоговая*. Притомъ въ этой части значительныя пространства земель состоятъ, или подъ сѣнокосами, или подъ пастбищами.

При такомъ раздѣленіи земель, въ сѣверовосточной части губерніи, одна смѣна полей обрабатывается ежегодно подъ озимый посѣвъ, другая подъ посѣвъ яроваго хлѣба, а третья остается въ пару, на которомъ пасется скотъ. Въ ю. в. части губерніи, гдѣ преобладаетъ перелоговая система хозяйства, вспашка дѣлается произвольно, исключая нѣкотораго пространства земли, оставляемаго на 4 года сряду подъ перелогъ, для отдыха, въ истощенныхъ грунтахъ.

Мѣра удобренія.

Для удобренія земель не употребляютъ здѣсь, ни рухляку, ни извѣсти, но удобряютъ ее навозомъ, тѣмъ болѣе, что этотъ способъ удобренія, болѣе свойственъ глинистой почвѣ. Земли по правому бе-

регу Буга и большая часть Ушицкаго уѣзда, требуютъ нѣкотораго удобренія, но и здѣсь употребляется одно лишь унавоживаніе и то не въ большей степени. Въ другихъ мѣстахъ совсѣмъ не принято унавоживать поля, а унавоживаются только одни огороды. При томъ унавоживаніе здѣсь затруднительно, отъ недостатка въ скотоводствѣ; кромѣ того замѣчено еще, что почва черноземная, бывъ однажды удобрена, лѣтъ 10 родить урожайно пшеницу.

Навозъ готовится на загородахъ и скотныхъ хлѣвахъ, перегнивая цѣлое лѣто и осенью поступаетъ на удобреніе.

Земледельческія орудія: плугъ и борона дѣлаются обыкновенно самимъ хозяиномъ, кромѣ желѣзныхъ частей орудій, которыя готовятся въ кузницѣ, въ каждой деревнѣ.

Для паханія употребляютъ плугъ, окованный желѣзомъ и очень тяжелый, такъ что въ него запрягаютъ до 6 воловъ, или 2 вола и 2 лошади. здѣсь хозяева думаютъ, и кажется основательно, что таковой плугъ, углубляясь гораздо болѣе сохи, есть причина хорошаго урожая, и что земля, при употребленіи плуга, менѣе изтощается.

Пашутъ поле озимой хлѣбъ 2 раза; подъ яровой обыкновенно осенью, или весною 1 разъ.

Борова употребляется здѣсь чаще съ желѣзными зубьями: въ нее запрягаютъ пару воловъ или одну лошадь. Серпы и косы здѣсь обыкновенныя.

Собранный хлѣбъ хозяева ставятъ въ снопы, а кукурузу въ корзины.

Молотильныя машины и катки, какъ очень дорогіе, встрѣчаются только въ богатыхъ помѣстьяхъ, а впрочемъ почти вездѣ молотятъ цѣпомъ. Хлѣбъ въ снопахъ складываютъ подъ соломенные навѣсы, а зерновыи хранится въ амбарахъ.

Раздѣленіе землепашцевъ.

Тяглыми именуется тѣ хозяева, которые работаютъ барщину скотомъ, они раздѣляются на паровыхъ, работающихъ своимъ плугомъ 6 скотинами; *поединныхъ*, работающихъ 2 или 3 скотинами и *пшихъ* или полутяглыхъ, которые не скотомъ, а лично отрабатываютъ, слѣдующую съ нихъ барщину.

Не хозяева, бобыли, или халупники занимаются сельскими ремеслами, какъ то дѣланіемъ тѣлегъ, бочекъ, сапоговъ и платья.

О величинѣ крестьянскихъ участковъ и полей.

Каждому паровому хозяину выдѣлено земли:

Пахатной	12	десятинъ.
Сѣнокосной	4	—
Хозяину поединичному съ 3 скотинами:		
Пахатной	7	десятинъ.
Сѣнокосной	3	—
Хозяину поединичному, работающему 2 скотинами:		
Пахатной	6	десятинъ.
Сѣнокосной	2	—
Всякому хозяину полутяглому, или пѣшему;		
Пахатной	3	десятины.
Сѣнокосной	1	—

Обработка и уборка хлѣбовъ на экономическомъ ланѣ (на поляхъ помѣщика) за исключеніемъ $\frac{1}{3}$ поля, оставляемой ежегодно перелогами, или паровыми полями, производится барщиною, которой экономія, при обработкѣ полей, содѣйствуютъ своимъ скотомъ.

При уборкѣ же хлѣба, въ случаѣ большаго урожая, дозволяется экономическимъ крестьянамъ, или вольнонаемнымъ, собирать для себя по уговору со снопа.

Рабочіе нанимаются во время уборки хлѣба при урожаѣ, когда барщиною нельзя успѣть убрать весь хлѣбъ съ лановъ:

Съ подводю по 3 коп. въ день.			
Пѣшіе	— 15	—	—
Женщина	— 10	—	—

Въ зимнее же время, нанимають рабочаго:

Съ подводю за 15 коп. въ день.			
Пѣшаго	— 10	—	—

Женщина отъ 5 коп. до $7\frac{1}{2}$ — —

Изчисленіе работъ потребныхъ на десятину пахатной и сѣнокосной земли.

	Число рабочихъ дней на десятину.					
	Озимаго.		Яроваго.		Сѣнокоса.	
	Тяг- ло.	Полу- тягло.	Тяг- ло.	Полу- тягло.	Тяг- ло.	Полу- тягло.
Запахать плугомъ въ 6 воловъ	$1\frac{4}{5}$	»	$1\frac{1}{5}$			
Заралить	$1\frac{4}{5}$	»	$1\frac{4}{5}$			
Заборонить	1	»	1			
Вывести въ поле сѣмянъ	$\frac{2}{5}$	»	$\frac{2}{5}$			
Посѣять	»	$\frac{1}{4}$	»	$\frac{1}{4}$		
Убрать хлѣбъ	»	12	»			
Свезти его	2	»	2			

Укласть въ скирду »	$\frac{1}{4}$	»	$\frac{1}{4}$		
Омолотить съ вѣяніемъ и уборкою »	12	»	8		
Скосить хлѣбъ »	»	»	2		
Скосить сѣно »	»	»	»	»	4
Просушить и укласть въ копны »	»	»	»	»	3
Связать скошенный хлѣбъ »	»	»	$3\frac{1}{2}$		
Перевести сѣно, какъ обыкновенно 2 работниками тяглымъ и пѣшимъ »	»	»	»	1	1
И того	7	$24\frac{1}{2}$	7	14	8

А въ сложности потребно рабочихъ на одну пахатную десятину: тяглыхъ 7 и полутяглыхъ $19\frac{1}{4}$, а на десятину сѣнокосную: тяглый 1 и пѣшихъ 7. Впрочемъ это правило не есть общее, потому что время на уборку и обмолотъ хлѣба, совершенно зависитъ отъ степени урожая; а на привозъ хлѣба и сѣна и на просушку послѣдняго зависитъ, отъ погоды и растоянія лана отъ гумна.

Дневные уроки барщины. Вспахиваніе полей производится, не по десятинамъ, а по ризамъ (риза или рѣзка заключаетъ въ себѣ 5 десятинъ) а потому за вспахиваніе одной ризы, тяглому хозяину вмѣняется, соразмѣрно обрабатываемому имъ 3 скотинами участка.

Работать 18 дней.

Работающему 2 скотинами 27 дней.

На жовъ одной копы хлѣба 1 день.

На скошеніе 1 десятины хлѣба озимаго или яроваго 1 день.

На молотьбу 1 копы озимаго или яроваго 1 день.

На вязанье 3 копъ озимаго или яроваго 1 день.

Вся прочая барщина какъ то: засѣваніе, бороненіе полей, перевозка и укладка хлѣба въ скирды, подкосеніе сѣна и уборка его въ копны, производится безъ уроковъ, день за день.

Барщина или *панщина* вимается со всякой рабочей души трехдневная, не переводя ея съ недѣли въ недѣлю, и расчеты производятся еженедѣльно и посредствомъ эконома сообщаются крестьянамъ.

Упряжная барщина съ плугомъ, полагается нѣкоторымъ крестьянамъ въ 3, а нѣкоторымъ въ 2 скотины, какъ сіе подробно изложено въ статьѣ объ урокахъ барщины; остальная же упряжная барщина, съ раломъ, боронами и повозкою, полагается всѣмъ въ 1 скотину.

Праздничные дни считаются всегда по поламъ, между помѣ-

щикомъ и крестьянами. Въ ненастные дни, экономіи стараются назначать крестьянамъ работу на гумнахъ, или на заводахъ.

За время болѣзни положено не требовать недвижимой барщины, отъ выздоровѣвшихъ.

Кромѣ барщины, крестьяне въ пользу помѣщика, имѣютъ повинность содержать ночную стражу, на которую назначаются по очереди, съ каждаго фольварка или деревни, по 2 человѣка ежедневно.

За обработкою церковныхъ земель имѣютъ попеченіе священники.

Количество посѣва. На вспахиваемыхъ такимъ образомъ поляхъ, посѣвъ производится обыкновенно слѣдующихъ сортовъ хлѣба: въ озимомъ полѣ пшеница и рожь; въ яровомъ ячмень, овесъ, гречка, горохъ, просо и чечевица. Но въ южной и восточной части губер. яровой посѣвъ бываетъ въ большемъ размѣрѣ противу озимаго, а потому, сверхъ исчисленныхъ сортовъ, сѣютъ еще яровую рожь и пшеницу, именуемую арнаутскою, а также кукурузу, дающую весьма питательный кормъ, и выдерживающую засухи и тощую почву.

Пропорція посѣвовъ, или лучше сказать пространство земли, засѣваемой порознь каждымъ сортомъ хлѣба, не вездѣ одинаково; вообще сѣютъ болѣе такихъ произведеній, которыя свойственны почвѣ и удобнѣе къ сбыту, т. е. которыя приносятъ лучшій доходъ, а потому выходитъ различіе въ господской, крестьянской, общественной запашкѣ, запашкѣ казенныхъ крестьянъ и военныхъ поселенъ.

Обыкновенно по всей губерніи помѣщики засѣваютъ пшеницу на $\frac{2}{3}$ поля, а рожь на остальной части, отъ того что пшеница не такъ скоро даетъ ростки, какъ другіе сорта хлѣба, а потому удобнѣе для перевозки въ Одессу; напротивъ казенные крестьяне и военные поселеные, сообразно лишь своей потребности, засѣваютъ пшеницею только $\frac{1}{4}$ части поля, а остальную $\frac{3}{4}$ рожью. Помѣщики полютъ пшеницу отъ другихъ сортовъ, но крестьяне умышленно смѣшиваютъ пшеницу съ рожью.

Вообще же въ губерніи, за исключеніемъ Ольгопольскаго и Балтскаго уѣздовъ, засѣваются, принимая въ расчетъ только ланъ т. е. помѣщичью запашку, потому что крестьянскія поля незначительны.

Пшеницы. Ржи.

Долей всего посѣва.

Озимаго поля.

Въ Каменецкомъ	$\frac{1}{2}$	$\frac{1}{2}$
--------------------------	---------------	---------------

Въ Проскуровскомъ	$\frac{1}{2}$	$\frac{3}{4}$
— Летичевскомъ	$\frac{1}{3}$	$\frac{2}{4}$
— Литинскомъ	$\frac{1}{4}$	$\frac{3}{4}$
— Винницкомъ	$\frac{1}{3}$	$\frac{2}{4}$
— Брацлавскомъ	$\frac{1}{3}$	$\frac{2}{4}$
— Гайсинскомъ	$\frac{1}{2}$	$\frac{1}{2}$
— Ушицкомъ	$\frac{1}{3}$	$\frac{2}{3}$
— Могилевскомъ	$\frac{1}{3}$	$\frac{2}{3}$
— Ямпольскомъ	$\frac{1}{2}$	$\frac{1}{2}$

Ярового поля въ тѣхъ же уѣздахъ.

Ячменя	$\frac{1}{4}$
Овса	$\frac{3}{8}$
Гречихи	$\frac{1}{4}$
Проса	$\frac{1}{40}$
Чечевицы	$\frac{1}{20}$
Коноплю и льна	$\frac{1}{40}$

Въ южной части губерніи озимое поле засѣвается:

Долей всего посева.

	Пшеницы.	Ржи.
Въ Ольгопольскомъ	$\frac{1}{2}$	$\frac{1}{2}$
— Балтскомъ ,	$\frac{2}{3}$	$\frac{1}{3}$

Въ южной части губерніи озимое поле засѣвается:

Яровое поле въ обоихъ уѣздахъ засѣвается.

Яровою и арнаутскою пшеницею	$\frac{1}{3}$
Ячменемъ	$\frac{1}{4}$
Овсомъ	$\frac{1}{10}$
Гречихою	$\frac{1}{2}$
Гороховъ	$\frac{1}{90}$
Просомъ.	$\frac{1}{40}$
Чечевицею	$\frac{1}{40}$
Кукурузою	$\frac{1}{10}$
Картофелемъ	$\frac{1}{60}$
Арбузами	$\frac{1}{90}$

Количество посева на десятину.

По обще принятому мѣстному обыкновенію, на одной десятинѣ поля засѣваютъ въ средней пропорціи:

Пшеницы.	7 четв.
Ржи	7 —

Яровой пшеницы	7	четв.	
Ячменя	1	—	
Овса	1	—	4 четвер.
Гречки	6	—	
Гороху	6	—	
Проса	2	—	
Чечевицы	5	—	
Конопля	2	—	
Льна	3	—	
Кукурузы	1	—	
Картофели	4	—	

Жатва бываетъ въ июнѣ; рожь преимущественно идетъ на вынокурение, пшеница на продажу, а яровой хлѣбъ на прокормленіе.

Количество полей:

	Вся площадь уѣзда.		П о л е й.	
	Десят.	Сажени.	Десят.	Сажени.
<i>Въ уѣздахъ:</i>				
Каменецъ Подольскомъ	263,087	211	186,457	204.
Проскуровскомъ	241,495	586	181,458	615.
Летичевскомъ	246,784	520	129,838	1,650.
Винницкомъ	267,224	2,100	163,686	1,900.
Брацлавскомъ	279,043	190	174,971	1,928.
Литинскомъ	306,048	614	183,483	1,070.
Гайсинскомъ	308,940	2,266	203,861	1,370.
Ольгопольскомъ	356,994	798	209,203	1,400.
Ушицкомъ	253,655	1,097	159,628	800.
Могилевскомъ	246,143	2,191	166,786	454.
Ямпольскомъ	326,406	1,330	225,220	2,375.
Балтскомъ	713,423	510	439,778	650.
А вмѣстѣ съ городскойю землею	3,844,878	1,550	2,439,531	600.

Изъ чего можно вывести вообще, что въ губерніи количество полей 2,439,531 дес. 600 саж. относится къ общему пространству какъ 1: 15. — Наибольшее количество полей имѣютъ уѣзды.

Балтскій, Ямпольскій, Ольгопольскій и Гайсинскій.

Число земледѣльцевъ въ губерніи обоюго пола 1,209,994. По изъ общаго пространства земли поля составляютъ 2,439,531 дес. 600 саж., то на каждаго земедѣльца, приходится по 4,004 саж. принимая же одинъ мужской полъ, что составляетъ 602,016 душъ, на душу приходится по 3 дес. 808 саж.

Посѣвъ и урожай. По сложности 10 лѣтъ можно опредѣлить урожай хлѣба, за вычетомъ посѣва, по уѣздамъ:

Проскуровскому	}	Озимаго самъ пять.
Летичевскому		
Литинскому		
Винницкому	}	Яроваго самъ четверть.
Брацлавскому		
Гайсинскому		
Каменецкому	}	Самъ четверть озимаго и яроваго.
Ушицкому		
Могилевскому		
Ямпольскому	}	Озимаго и яроваго самъ третей и кукурузы самъ тридцать третій.
Ольгопольскому		
Балтскому		

Общая вѣдомость о посѣвѣ и урожай хлѣба и картофеля, приложена подъ № 8.

Изъ вѣдомости же о посѣвѣ и урожай за 1846 годъ слѣдуетъ, что въ томъ году:

	Посѣяно четв.	Снято четв.	Урожай четв.
Озимаго	744,981 ¹ / ₂	3,482,895	самъ 4 и ³ / ₄
Яроваго	523,432	1,885,468	— 3 и ³ / ₄
Картофеля	154.715	533,500	— 3 и ¹ / ₄

Потребленіе. Вычитая изъ полученнаго урожая хлѣба количество необходимое для посѣва озимаго и яроваго, получается избытокъ всего хлѣба 4,099,950 четв., а исключая изъ этого количества 36,110 четв. употребляемое на винокурение, получимъ 4,063,840 четв.

Точно такъ же изъ снятаго съ полей картофеля, вычитая посѣвъ, получимъ 37,785 четв., исключая еще 305 четв. на винокурение получимъ 378,480 четв.; полагая на годовичное продовольствіе каждаго мужчины 2¹/₂ четв. и для женщ. 2 четв., въ годъ потребляется (771,237 душъ муж. пола и 769,017 жен.) населеніемъ Подольской губ. 3,466,126 четв. зерноваго хлѣба. Остающееся затѣмъ количество зерноваго хлѣба 597,714 составляетъ частный ежегодный барышъ губерніи; часть этого избытка, совершенно незначительная, обращается для прокормленія лошадей улучшенныхъ породъ; крестьяне же своихъ лошадей овсомъ не кормятъ, но полагая среднимъ

числомъ на прокормленіе каждой лошади по 2 четв. яроваго хлѣба, на все число лошадей въ губерніи 107,163, опредѣлится овса 214,326 четв.

Остальное затѣмъ количество хлѣба 383,388 четв., за учетомъ еще 6% для составленія постояннаго запаса, отправляется въ г. Одессу.

Но здѣсь вычисленіе невѣрно потому, что расчетъ сдѣланъ по урожаю 1846 г., неурожайнаго. Но при урожаѣ самъ 5 и иногда самъ 7, чистой избытокъ хлѣба ежегодно простирается до 1,000,000 четв.

Картофель. Разведеніе его помѣщиками и крестьянами начинаеть распространяться, такъ что посѣвъ его въ 1846 г. простирался на 156,707 четв. болѣе противу посѣва 1845 г. на 21,389 четв., но урожай его оказался менѣе удовлетворительнымъ. Крестьяне употребляютъ его въ пищу, а въ продажу обращаютъ не много. На свѣчные и сахарные заводы въ этой губерніи картофель не поступаетъ. Четверть его стоитъ отъ 90 до 1 руб. сер.

Плата за пере- возъ.	За 1 версту. [коп.	За 10 верстѣ. коп.	За 20 верстѣ. коп.	За 50 верстѣ. коп.	За 100 верстѣ. руб. коп.
Съ четверти муки.	6	16	32	80	1 40
— — крупъ.	5	16	32	80	1 40
— — овса.	4	11	27	50	1 «
— пуда сѣна.	2½	5	12	30	« 72
— — соломы.	2½	5	12	30	« 72

Эта таблица представляетъ среднія цѣны по всей губерніи, но каждый уѣздный комитетъ (подъ предсѣдательствомъ уѣзднаго предводителя, исправника, головы) опредѣляетъ свои цѣны, сообразно состоянію дорогъ, по временамъ года.

Обыкновенная плата за дневную работу:

Работнику одному	15 коп. сереб.
— съ лошадыю	32 — —
— съ 2-мя волами	48 — —

Иногда эти цѣны повышаются:

Работнику одному	25½ — —
— съ лошадыю	58 — —
— съ 2-мя волами	80 — —

Среднія цѣны хлѣба и овощей.

Четверть въ $7\frac{1}{4}$ пудовъ муки пшеничной . . .	3 руб. 20 коп.
— — — — ржаной . . .	« — 64 —
— — — — пшеницы . . .	3 — 60 —
— — — — ржи . . .	2 — 85 —
— — — — ячменя . . .	2 — 40 —
— — — — грѣчихи . . .	2 — 30 —
— — — — проса . . .	3 — « —
— — — — картофеля . . .	1 — « —
— — — — кукурузы . . .	2 — « —
— — — — бураковъ . . .	1 — 30 —
— — — — огурцовъ . . .	2 — 50 —

Соли пудъ крымской . . . отъ 60 до 80 коп. сер.

Среднія цѣны фуража:

Сѣна пудъ	— 15 до 30 — —
Яровой соломы пудъ . . .	— 7 до 15 — —
Ячменной — —	— 7 до 20 — —
Четверть овса —	— 180 до 280 — —

Запасные магазины.

Изъ таблицы приложенной подъ № 9, видно, что хлѣбныя недоимки значительны, однако же не представляется ни какихъ опасеній на счетъ обезпеченія народнаго продовольствія, отъ того что владѣльцы имѣютъ еще запасы хлѣба въ скирдахъ; а хранящійся въ магазинахъ освѣжается чрезъ перемѣну онаго въ опредѣленное время.

Денежный запасный капиталъ со всѣхъ сословій:

Число душъ.	На лицо въ		Въ долгу		Въ недоборѣ	
	сохранной казны.		по ссудамъ.		въ недоймкѣ по сбору.	
	С	е	р	е	б	р
	руб.	коп.	руб.	коп.	руб.	коп.
639,816	192,970	5	10,000	2,457	79 $\frac{1}{4}$	93,785 2 $\frac{1}{2}$

Жители этой губернии на заработки нивкуда не отправляются, исключая случая чумакованія въ Одессу.

Ленъ и конопля.

Эти прядильныя растѣнія, составляющіе необходимую потребность каждаго сельскаго хозяйства, засѣваются здѣсь на $\frac{1}{10}$ всего

поля. На десятивѣ же засѣвается этими растеніями: льномъ 3 четверика и коноплянымъ семенемъ 2 четверти. Оба растенія требуютъ хорошо удобренной земли.

Конопля какъ здѣсь, и вездѣ въ Россіи, имѣетъ особенную важность: поселянинъ получаетъ отъ нея, семя составляющее въ маслѣ и въ другихъ видахъ, приправу его пищи, и остающіяся выжимки обращаются на кормъ скота. Пенька идетъ на веревочную сбрую, сѣти, лапти и наконецъ посконь, изъ которой повсемѣстно дѣлается грубый холстъ, исключительно носимый всѣми поселянами и который фабрикуется въ каждой избѣ.

Ленъ сѣется здѣсь одними палипонами, (старообрядцами), которые занимаются приготовленіемъ холста.

Количество земли подъ посѣвъ льна и конопли незначительно, ихъ сѣютъ для домашняго обихода.

Цѣнности конопляныхъ произведеній опредѣлить не возможно, ибо эти произведенія дѣлаются каждымъ хозяиномъ для себя и въ продажу не поступаютъ. Холсты же, дѣлаемые палипонами, продаются въ разныя мѣста губер. въ небольшомъ количествѣ.

Табакъ.

Одною изъ хорошо развитыхъ вѣтвей хозяйства, есть сѣяніе табаку курительнаго, и хотя табакъ здѣсь разводится изъ семянъ Турецкаго, но отъ почвы теряетъ свои достоинства и родитъ уже не Турецкій, и Молдаванскій табакъ, называемый здѣсь Бессарабскимъ.

Разведеніе табачныхъ насажденій требуетъ очень бдительнаго присмотра. Земля должна быть выбрана легкая, мѣсто для плантацій должно быть хорошо нагрѣваемо солнцемъ, и чтобы вода дождевая имѣла стоки.

Въ Подольской губерніи табакъ 2-хъ сортовъ: одинъ сортъ имѣетъ гладкіе листья, хорошаго запаха, но не имѣетъ крѣпости: другой сортъ, называемый бакунъ, очень крѣпокъ, его курятъ только простолюдины. Лучшій табакъ растетъ въ Мукаровѣ подлѣсномъ (Ново-Ушицкаго уѣзда), гдѣ годичный сборъ его простирается отъ 300 до 600 пуд. на сумму до 1,000 руб. сереб. Есть еще насажденія табаку въ Пятничанахъ, Рѣпинцахъ, Борисковцахъ, Звѣршковцахъ, Тямановцахъ и Сахновкѣ и надъ Днѣстромъ въ дер. Калиновкѣ, при городѣ Стар. Ушицѣ и Шаровкѣ. Табакъ Мукаровскій, Калиновскій, а такъ же и Сахновскій желтаго цвѣта не крѣпокъ и такъ хорошъ что Евреи подмѣшиваютъ его въ Турецкій.

Средній доходъ съ десятины пахатной земли опредѣляется хвеле-

вами: озимаго поля до 11 руб. сереб. и яроваго 8 руб., сереб. *въ 1-мъ случаѣ* полагая урожай самъ 5, получается дохода 4 четвер. а каждая четвер. ржи стоитъ 3 руб. и пшеницы 3 руб. 60 коп., тогда десятина, засѣянная рожью даетъ 12 руб., десятина, засѣянная пшеницею даетъ 14 руб. 40 коп.; учтя плату работникамъ, дѣйствительный доходъ будетъ около 16 руб. сереб. *2-й случаѣ*; десятина же яроваго хлѣба даетъ 8 руб. дохода. Пологая урожай самъ 4 получается дохода: ячменя 3 четвер. а овса $4\frac{1}{2}$ четвер., принимая среднюю цѣну ячменя 2 руб. и овса 2 руб. 30 коп. за четверть, получается дохода отъ десятины, засѣянной ячменемъ 6 руб. а овсомъ 10 руб. 35 коп., учтя плату работникамъ дѣйствительно получится 8 руб. дохода съ десятины яроваго хлѣба.

Огородничество.

Огородничество въ сѣв. полосѣ губерніи удовлетворительно. Вообще всякій хозяинъ, съ наступленіемъ весны, сѣетъ въ огородахъ разныя овощи какъ то: картофель, кукурузу, свеклу, морковь, фасоль, огурцы, петрушку, лукъ и чеснокъ. Живущіе вблизи городовъ и мѣстечекъ извлекаютъ изъ этаго для себя нѣкоторыя выгоды отъ распродажи огородной зелени. Въ южной полосѣ огородовъ при селеніяхъ почти нѣтъ, зато нѣкоторыя изъ огородныхъ овощей, какъ то: арбузы, дыни, огурцы, фасоли, и картофель сѣются на поляхъ, но только для собственнаго употребленія. При хорошемъ урожаѣ, арбузы развозятъ по окрестнымъ мѣстечкамъ для продажи. Вообще въ губерніи огородничество составляетъ важную подпору въ продовольствіи крестьянъ, въ сухіе годы и когда дурно родятся огурцы, капуста и лукъ, то проявляются по деревнямъ болѣзни. Кромѣ того изъ овощей поселяне готовятъ для себя квасъ.

Работы на огородахъ отправляютъ однѣ женщины.

Садоводство.

Садоводство развито особенно въ сѣверныхъ частяхъ губер. и по Днѣпру, гдѣ почва и мѣстоположеніе тому способствуютъ. Въ особенности отличаются по сей отрасли хозяйства уѣзды: Летичевскій, Литинскій, Винницкій, Ольгопольскій, Ушицкій, Могилевскій и Ямпольскій, даже Балтскій по Днѣстру, но садоводство не составляетъ здѣсь важной вѣтви хозяйства, а служитъ только крестьянамъ легкимъ средствомъ пріобрѣтать деньги для уплаты податей; кромѣ того фрукты употребляются жителями въ пищу въ постные дни. Почва земли столько способствуетъ садоводству, что фруктовыми де-

ревями иногда усаживаютъ дороги, а черешневое дерево на равнѣ съ грабовымъ встрѣчается въ дровахъ; но садоводство здѣсь остановилось на одной степени, а могло бы быть важнымъ источникомъ богатства поселянъ, которые такъ нерадивы, что отдаютъ на откупъ свои сады и даже огороды пилиповамъ, которые, навимая самихъ же хозяевъ работать на огородахъ и баштапахъ, производятъ здѣсь торговлю оптовую фруктами въ свѣжемъ видѣ и сушеными, въ Бердичевъ и въ другія мѣста.

Въ садахъ растутъ улучшенныя породы грушъ, яблонь, сливъ вишень и черешень во множествѣ. Здѣсь знаютъ способъ улучшать породу фруктовъ прививаніемъ и пересаживаніемъ.

Въ садахъ же помѣщиковъ растутъ морели, абрикосы и персики.

Торговля цѣны на фрукты за 1846 годъ были различныя по уѣздамъ (по времени года.)

Четверть яблоковъ отъ 190 коп. до 310 коп. и 400

— грушъ — 215 — — — —

— сливъ — 60 — — 350 — и 400

— орѣховъ — 150 — — 350 — —

Сотня арбузовъ средней величины 350 коп. сереб.

Ведро вишень — 5 коп. — до 25 — —

— терна (только для варенія) 35 — —

Десятокъ грушъ, смотря по сорту отъ 1½ к. до 5 к. сер.

— абрикосъ — — — 4 коп. сереб.

Винограду фунтъ — — — 3 — —

Низкія цѣны на фрукты показываютъ, что можно бы было приобрести капиталы, устроивъ здѣсь фабрики фруктовыхъ водокъ и ликеровъ.

Въ Балтскомъ уѣздѣ откупщикъ гонитъ ежегодно изъ фруктовъ до 53 ведеръ водки, но жители нехотятъ сдѣлать изъ этого промысла, Евреи только дѣлаютъ изъ фруктовъ квасъ.

Винодѣліе.

По Днѣстру, особенно въ Могилевѣ, Ямполѣ, Каменкѣ, Рыбницѣ, Рашковѣ, Яругѣ и Косницѣ съ успѣхомъ разводится виноградъ, его продаютъ болѣе въ ягодахъ, а выдѣлка изъ него вина началась не давно. — Первое мѣсто занимаютъ въ губерніи вина княгини Витгенштейнъ, въ другихъ мѣстахъ вино не бываетъ доброкачественнымъ, оттого что виноградъ не сортируется и сокъ изъ него выжимаютъ мѣшками, (въ казенныхъ имѣніяхъ въ Яругѣ и Косницѣ въ кадкахъ) а не прессами; вина здѣшнія суть слабыя, одного каче-

ства съ Молдаванскими; виноградники, не смотря на небреженіе этой промышленности во всей губерніи, даютъ ежегодно до 6,000 ведеръ вина (изъ этого числа въ Балтскомъ уѣз. 1,200 ведеръ), а у казенныхъ крестьянъ до 3,000 ведеръ, (на 800 руб. сер.). Виноградъ однако же не свойственъ математическому климату губерніи; и растетъ только по лѣвому высокому нагорному берегу Днѣстра и въ его долину, гдѣ онъ закрытъ отъ сѣвер. вѣтровъ, отчего и климатъ Днѣстровской долины теплѣе всѣхъ мѣстъ губерніи: здѣсь всегда снѣгъ пропадаетъ недѣлю прежде, чѣмъ въ другихъ мѣстахъ губерніи.

Однакоже и въ долину Днѣстра виноградъ иногда терпитъ отъ морозовъ.—Здѣшній виноградъ мелокъ имѣетъ не пріятный вкусъ и очень скоро портится. Улучшеніе породъ виноградныхъ лозъ производится постоянно, приобрѣтеніемъ виноградныхъ разсадниковъ изъ Венгерскихъ и Крымскихъ породъ, улучшенныя породы коихъ находятся у Витгенштейна, Барчевскаго и Собанскаго. Чтобы ознакомится съ лучшими способами разведенія винограда и выдѣлки вина, отправлено изъ казеннаго Яругскаго имѣнія 4 мальчика въ Магарачьское училище винодѣлія.

Луговое хозяйство.

Луга въ Подольской губ. составляютъ 98,916 $\frac{1}{2}$ дес., что въ отношеніи къ пахатной землѣ составляетъ почти половину, а въ отношеніи ко всей площади губерніи $\frac{1}{38}$ часть.

Въ губерніи получается сѣна около 3,956,640 пуд. которое при пособіи озимовой и яровой соломы, бываетъ достаточно для прокормленія скота; вывоза сѣна изъ губерніи не бываетъ. Средняя цѣна за пудъ сѣна полагается въ Ольгопольскомъ и Балтскомъ уѣздахъ отъ 5 до 7 коп. сер.; 15 и 30 коп. въ другихъ. (Кубическая саж. сѣна стоитъ 15 руб. сер.). На этомъ основаніи десятина луговаго сѣнокоса приноситъ чистаго дохода не болѣе 2 руб. сер., а лѣснаго 1 руб. 50 коп. сер. и при высокихъ цѣнахъ до 9 руб. сер.

Здѣсь сѣнокосы бываютъ трехъ родовъ. а) Въ сѣверн. полосѣ луговые (болѣе болотные) по низменнымъ мѣстамъ.

б) *Нагорные* по рѣдко растущимъ дубовымъ дачамъ.

в) *Нагорные степные* въ Ольгопольскомъ и Балтскомъ уѣздахъ.

За исключеніемъ упомянутыхъ двухъ уѣздовъ, губернія терпитъ недостатокъ въ лугахъ; отъ этого происходитъ недостатокъ кормовъ и зимою скотоводство не въ надлежащемъ развитіи.

Недостатокъ въ лугахъ вознаграждается тѣмъ, что четвертая часть

поля, гдѣ не была посѣяна гречка, предназначается для паства скота, а гдѣ трехпольная система, тамъ для паства назначается часть поля, бывшая подъ яровымъ хлѣбомъ. Мѣста имѣющія луга находятся по лѣвой сторонѣ Буга. Недостатокъ въ лугахъ терпятъ уѣзды: Каменецкій, Углицкій и Могилевскій.

Лишніе луга въ Ольгопольскомъ и Балтскомъ уѣздахъ, за недостаткомъ въ рабочихъ рукахъ къ уборкѣ сѣна, обращается на пастбу скота.

Травосѣяніе. Недостатокъ въ лугахъ вознаграждается отчасти посѣвомъ: *экспертецы и конницы*, отъ этихъ растений получается обильный сборъ хорошаго сѣна, а кромѣ того цвѣта этихъ растений даютъ медъ пчеламъ.

Время сѣнокоса начинается съ 15 іюня и продолжается до 15 іюля.

При среднемъ урожаѣ, десятина луговаго сѣна (болотнаго) даетъ 45 пуд. лѣсоваго 38 пуд.; степнаго такъ же 30 пуд.

Скотоводство.

Скотоводство. Подольской губерніи въ посредственномъ состояніи, рогатый скотъ преимущественно рабочій. Восточная, степная часть губерніи; уѣзды: Балтскій, Ольгопольскій и частію Гайсинскій и Ямпольскій замѣчательны по рогатому скоту крупной породы, что объясняется кормовыми средствами этой части губерніи; въ другихъ же частяхъ губерніи рогатый скотъ туземной породы, смѣшанной съ Молдаванскою, очень мелокъ.

Въ упомянутыхъ уѣздахъ помѣщики стараются улучшать породы скота, имѣя притомъ удобство отъ близости Новороссійскаго края и Малороссійскихъ губерній, гдѣ обыкновенно бываетъ крупный рогатый скотъ. — Въ Ольгопольскомъ уѣз. у князя Витгенштейна разводится крупный рогатый скотъ; въ Балтскомъ уѣз. у помѣщ. Янышевскаго 1,100 головъ крупнаго рогатаго скота, у Яныковскаго 300 головъ и у Малевичевой 250 головъ. — Въ томъ числѣ у Янышевскаго 24 головы скота Венгерской породы.

Въ *Летическомъ* уѣздѣ въ м. Зиньковѣ есть ферма рогатаго скота; Тирольской и Швейцарской породы.

Въ *Проскуровскомъ* уѣздѣ Тирольскаго и Голандскаго скота 1,314 головъ.

Въ *Гайсинскомъ* уѣздѣ у помѣщика Подгурскаго есть крупный рогатый скотъ.

Въ всенныхъ поселеніяхъ есть также быки рослой породы, для улучшения ихъ рогатаго скота.

Мелочное хозяйство незначительно; молока достаетъ лишь для домашняго обихода и только зажиточные крестьяне обращаютъ излишекъ его въ продажу, въ видѣ сыра, масла и бринды, оттого что жители не отнимая отъ коровы телятъ, а напротивъ размножаютъ ихъ, что обнищаетъ зимою крестьянина. Самая порода рогатаго скота такова, что коровы даютъ мало молока, а потому произведенія молочнаго хозяйства очень дороги и даже рѣдко продаются въ городахъ.

Отъ недостатка кормовъ происходитъ то, что весною скотъ такъ худѣ, что нужно цѣлое лѣто, чтобы ему поправиться.

Въ нѣкоторыхъ уѣздахъ, особенно въ Проскуровскомъ и Летишевскомъ, есть значительныя заведенія свиней. *Свиней* въ губерніи 172,725.

Жители Подольской губ., находятъ необходимую потребность въ свиномъ салѣ, которое не только употребляется для смазки колесъ, но и въ пищу вмѣсто масла. Нѣкоторые до того пристрастны къ нему, что ѣдятъ его въ сыромъ видѣ.

Овцеводство приносятъ значительную прибыль хозяевамъ. Рѣдкій изъ помѣщиковъ не имѣетъ тонкорунныхъ овецъ, мясо въ пищу употребляютъ только зажиточные крестьяне, для чего служатъ имъ бараны и свиньи.

Пудъ свѣжаго мяса стоитъ отъ 90 до 140 коп. сер. молодые живые быки стоятъ отъ 9 до 30 руб. серебр.

Козы составляютъ любимое хозяйство Евреевъ, потому что это есть единственно животное не требующее фуража, а отъ того и пропитаніе ихъ ничего не стоитъ. Козъ въ губерніи 10,050 головъ.

Ословъ считается до 700 головъ. Разведеніе ихъ составляетъ прихоть помѣщиковъ.

Лошади различной породы: крестьянскія вообще малорослы и по весьма малоцѣнны, а у помѣщиковъ — Польской породы, смѣшанной съ Англійскою и Турецкою. Въ прежнія времена по Балтскимъ степямъ ходили безъ надзора огромные табуны дикихъ лошадей; теперь въ табунахъ наблюдаютъ, чтобы породы не смѣшались.

Таблица о числѣ домашняго скота въ Подольской губерніи, приложена подъ № 10.

Конскіе заводы. Коннозаводство въ этой губерніи не въ большомъ

объемѣ, хотя бы отъ восточной части губер. по ея кормовымъ средствамъ, было можно бы ожидать большаго его развитія.

Значительныхъ конскихъ заводовъ въ губерніи не болѣе 6: 1) у графа Пшездецкаго (въ Проскуровскомъ уѣздѣ), 2) Гижницкаго и 3) Гурскаго (оба Ямпольскаго уѣзда), 4) Подгурскаго (въ Гайсинскомъ), 5) Янышевскаго (Балтскаго уѣзда), 6) графа Гудовича и 7) Барчевскаго (оба Ольгопольскаго).

Подробныя свѣдѣнія о конскихъ заводахъ показаны въ таблицѣ подъ № 11.

Кромѣ того незначительныхъ заводовъ въ Могилевскомъ уѣздѣ 5, въ Винницкомъ 2 и въ Ямпольскомъ 2.

Хотя хорошее состояніе завода опредѣляется не числомъ лошадей, содержаніе которыхъ потребовало бы отъ хозяина огромныхъ и бесполезныхъ расходовъ, но хорошою породою племенныхъ жеребцовъ; однако вообще заводы Подольской губер. не достаточны, что доказывается большими конскими ярмарками, какъ напр. въ г. Балтѣ и въ другихъ мѣстахъ губер. куда пригоняется нѣсколько тысячъ дикихъ лошадей Татарами, и изъ Херсонской губер. Крестьянскія лошади очень слабосильны, а потому, для улучшенія этой отрасли хозяйства, учреждена въ 1846 году случная земская конюшня на 60 жеребцовъ кровныхъ породъ въ Летичевскомъ, Каменец. и Литинскомъ уѣздахъ; и можно надѣяться что благотѣльная мѣра правительства достигнетъ со временемъ своей цѣли.

Овчарныя заводы. Рѣдкій помѣщикъ не имѣетъ тонкорунныхъ овецъ. Между овчарнями первое мѣсто занимаютъ принца Ангальтъ Кеттенскаго (Гайсин. уѣз.) и помѣщиковъ Сабаньскаго и Барчевскаго (въ Ольгопольск. уѣз.); потомъ Подгурскаго (въ Гайсин.) Яниковскаго (въ Балт.); Сулятицкаго (въ Могил.); Потоцкаго, Ружицкаго, Комара и Бжежевскаго (въ Балтскомъ уѣздѣ).

Значительныхъ овчарень въ губер. 51.

Въ губерніи овецъ простыхъ 410,973, тонкорунныхъ 300,322, съ послѣднихъ снято шерсти 18,000 пуд.

Заключеніе. Крупнаго скота приходится на 5 десятиць голова, а мелкаго 3 головы. На каждый дворъ приходится крупнаго по 3 головы, а мелкаго 5 головъ.

Большее количество скота имѣютъ уѣзды: Балтскій, Каменецкій и Ольгопольскій; а меньшее: Ушицкій, Брацлавскій и Винницкій.

Лѣсоводство.

Подольская губернія, по количеству лѣсовъ, можетъ быть причи-

слена къ средне-изобилующимъ губерніямъ, но въ сравненіи съ народонаселеніемъ и потребностями въ лѣсѣ, она принадлежитъ къ малолѣснымъ, особенно въ юго-западной части. Пространство всей земли полагать можно приблизительно до 3,844,878 десятинъ и 1,550 кв. саж. въ томъ числѣ лѣса 686,841 десят.; 1,600 кв. саж. затѣмъ всѣ лѣса занимаютъ болѣе $\frac{1}{5}$ всего пространства губерніи. А какъ народонаселенія въ Подольской губерніи считается мужескаго пола 783,446 душъ, въ общей сложности лѣса приходится на душу 2103 кв. саж.

Принимая же въ соображеніе произрастеніе лѣсовъ по уѣздамъ, Подольскую губернію можно раздѣлить на 3 части: а) изобильную б) удовлетворяющую потребности жителей и в) скудную, вспомошествоваемую прикупнымъ лѣсомъ. Къ первому разряду принадлежатъ уѣзды: Гайсинскій, Брацлавскій, Литинскій и Летичевскій; ко второму сѣверо-западные части уѣздовъ: Ольгопольскаго, Балтскаго, Винницкаго, Ямпольскаго и Ушицкаго; къ третьему Каменецкій, Проскуровскій, Могилевскій и юго-восточныя части Ольгопольскаго и Балтскаго уѣздовъ.

О лѣсѣ Подольской губерніи можно представить слѣдующую таблицу:

Названіе уѣздовъ.	Пространство лѣсовъ.		Итого.
	Казенныхъ раз- ныхъ наимено- ваній.	Частныхъ владѣль- цевъ.	
Ольгопольскій . . .	5,370 дес. 2,027 саж.	120,569 дес. 182 саж.	125,939 дес. 2,209 саж.
Гайсинскій . . .	4,045 дес. 1,356 саж.	96,555 дес. 1,031 саж.	100,600 дес. 2,380 саж.
Брацлавскій . . .	7,208 дес. 860 саж.	89,766 дес. 1,520 саж.	96,974 дес. 2,380 саж.
Литинскій . . .	14,083 дес. 867 саж.	50,902 дес. 343 саж.	64,985 дес. 1,210 саж.
Летичевскій . . .	7,666 дес. 1,278 саж.	57,306 дес. 1,535 саж.	64,973 дес. 413 саж.
Балтскій . . .	11,536 дес. 1,531 саж.	51,025 дес. 1,409 саж.	61,662 дес. 540 саж.
Ямпольскій . . .	6,044 дес. 1,662 саж.	50,155 дес. 2,138 саж.	56,200 дес. 1,400 саж.
Ушицкій . . .	11,396 дес. 1,622 саж.	31,601 дес. 451 саж.	42,997 дес. 2,073 саж.

Винницкій . . .	12,371 дес. 2,198 саж.	29,295 дес. 1,992 саж.	41,667 дес. 1,790 саж.
Проскуровскій . . .	103 дес. 1,959 саж.	22,584 дес. 2,001 саж.	22,688 дес. 1,560 саж.
Каменецкій . . .	3,465 дес. 728 саж.	16,473 дес. 722 саж.	19,938 дес. 1,450 саж.
Могилевскій . . .	551 дес. 510 саж.	14,623 дес. 1,800 саж.	15,174 дес. 2,310 саж.
И того . . .	84,844 дес. 2,201 саж.	629,260 дес. 724 саж.	713,805 дес. 525 саж.

Сообразивъ населеніе Подольской губерніи, съ количествомъ лѣсовъ, въ оной произрастающихъ, выходитъ вообще на одну душу мужскаго пола вѣдомства Государственныхъ имуществъ $1\frac{1}{2}$ десятины; другихъ вѣдомствъ $\frac{4}{5}$ десят.

Породы лѣса, возрастъ и употребленіе. Въ лѣсахъ Подольской губерніи преимущественно произрастаетъ дубъ (*Quercus robur*), достигающій совершеннаго возраста въ 120 лѣтъ; употребляется на разныя хозяйственныя постройки и посуду, а кора молодыхъ деревьевъ употребляется для выдѣлки кожъ. Мѣстами есть дубовыя деревья годныя для кораблестроенія, отъ этого есть въ губерніи корабельныя казенныя роцц; изъ помѣщичьихъ дачъ, казна приобрѣтаетъ дубы покупкою, для Черноморскаго флота.

Дубовыя деревья въ полномъ возрастѣ достигаютъ вышины по сучья отъ 7 до 30 фут., а толщины въ комлѣ отъ 2 до 4 фут. въ діаметрѣ.

Въ смѣшанномъ лѣсѣ произрастаетъ преимущественно: грабъ илимъ (берестъ) ясень, клень, береза, липа, осина, ольха, ива, дикая яблонь, черешня, эти деревья произрастаютъ на разныхъ почвахъ и достигаютъ значительнѣйшаго возраста на черноземѣ; въ мѣстахъ же гористыхъ и песчаныхъ созрѣваютъ скорѣе, часто не достигая полнаго возраста и подвергаются порчѣ. Полный ихъ возрастъ есть отъ 30 до 80 лѣтъ, кромѣ ясени, плима и клена достигающихъ возраста до 100 лѣтъ; высота этихъ послѣднихъ породъ по сучья достигаетъ до 35 фут., а толщина въ комлѣ до 3 фут. въ діаметрѣ; прочія породы достигаютъ вышины отъ 2 до 20 фут., а толщины отъ $\frac{1}{2}$ до 2 фут.

Ясень и илимъ употребляются преимущественно на мебели и бывають болѣе цѣнны, когда имѣють хорошіе слои; остальные за

тѣмъ породы употребляются на разныя хозяйственныя постройки, посуды и дрова.

Изъ кустовъ преимущественно произрастаетъ орѣшникъ (*Corylus osellana*), употребляемый на обручи и плетни. Онъ достигаетъ возраста отъ 5 до 10 лѣтъ, вышины до 15 фут. толщины до 2 дюймовъ. Деревеный кустъ (*cornus moscula*) произрастаетъ преимущественно на каменистой почвѣ, и по чрезвычайной гибкости и крѣпости употребляется для токарныхъ работъ.

Сбытъ лѣса и сплавъ его. Лѣсныя дачи Подольской губерніи состоятъ по большей части изъ отдѣльныхъ малыхъ участковъ, потому что большая часть губерніи распределена между мелкопомѣстными помѣщиками, которые съ увеличеніемъ народонаселенія уменьшали лѣса, для открытія пахатныхъ полей, и потому оставляютъ только такое количество лѣса, которое могло бы удовлетворить ихъ нужды. Весь сбытъ лѣса въ Подольской губерніи, ограничивается небольшою продажей дровъ въ города, гдѣ они замѣняются по большей части соломою, а равно на мелкія хозяйственныя постройки преимущественно въ г. Балтѣ и въ м. Кривомъ озерѣ. На постройки болѣе значительныя и вообще на всѣ лучшіе дома употребляется ель, получаемая изъ Австріи по р. Диѣстру. Главный сбытъ этой породы деревъ въ м. Жванецъ, оттуда уже сплавляютъ плоты въ города и мѣстечки, лежащіе по р. Диѣстру, какъ то: Ушицу, Могилевъ, м. Цекиновку, м. Рашковъ и г. Ямполь.

Произрастающіе въ губерніи лѣса, продаются нѣкоторыми помѣщиками для Черноморскаго флота, что впрочемъ случается очень рѣдко, такъ напримѣръ таковая продажа лѣса была въ 1827 году, изъ Ушицкаго уѣзда Жванчиковскаго селенія (помѣщика Липинскаго), а теперь заготавливаются для этой цѣли дубовыя деревья въ Гайсинскомъ уѣздѣ, въ частномъ имѣніи (Омстиклахъ). Изъ казенныхъ лѣсовъ продажи вовсе не производится. Въ частныхъ дачахъ, сверхъ продажи лѣса натурою, производится изъ него выдѣлка разной бочарной посуды, мелкихъ хозяйственныхъ издѣлій, а также выжиганіе угля; все это составляетъ предметъ торговли внутри губерніи; этотъ промыселъ весьма незначителенъ, потому что всѣ подобныя издѣлія Подольская губернія получаетъ изъ смѣжныхъ губерній: Волынской и Кіевской.

Цѣны строеваго и дровянаго лѣса въ Подольской губерніи различны, и зависятъ отъ большаго или меньшаго обилія лѣса въ одномъ уѣздѣ сравнительно съ другими, а также и отъ количества привознаго лѣса изъ Галиціи; въ слѣдствіе чего и цѣны можно раздѣлить

на 3 разряда: высокую, среднюю и низкую; цѣна лѣсу высока въ уѣздахъ: Каменецкомъ, Балтскомъ, Проскуровскомъ и части Ямпольскаго; ко второму разряду, гдѣ цѣны лѣсамъ среднія, можно отнести уѣзды: Могилевскій, Ушицкій, Ольгопольскій, Винницкій и часть Ямпольскаго; къ третьему же разряду относятся уѣзды: Летичевскій, Литинскій, Гайсинскій и Брацлавскій. Строевой дубовый лѣсъ, продаваемый вообще по всей губерніи, цѣнится съ доставкой за кубическую сажень отъ 5 до 10 руб. сер., а дровяной отъ 3 до 9 руб.; безъ доставки же, первый отъ 2 до 6 руб. а второй отъ 1 руб. до 5 руб. сереб.

Состояніе лѣсовъ. Лѣса въ Подольской губерніи состоятъ изъ многихъ мѣлкихъ дачъ, и можно сказать, что есть только одна значительная полоса лѣса, простирающаяся черезъ Летичевскій и Винницкій уѣзды, но она прорѣзана границами разныхъ владѣльцевъ. Лѣса значительныхъ частныхъ владѣльцевъ, равно какъ и казенные, сберегаются теперь съ большою строгостію, но и въ нихъ видны еще слѣды истребленія отъ прежнихъ годовъ; лѣса же мелкопомѣстныхъ владѣльцевъ въ жалкомъ состояніи и уменьшаются со дня на день; оттого что владѣльцы, особенно въ окрестностяхъ городовъ, гдѣ требуется значительное количество дровъ, прельщаясь выгоднымъ сбытомъ, продаютъ торговцамъ лѣсъ подъ вырубку сплошь цѣлыми десятинами, а землю эту обращаютъ въ пахатныя поля. Отъ неимѣнія выгоновъ и сѣнокосовъ пасутъ скотъ въ лѣсахъ, чрезъ что уничтожаютъ молодые побѣги деревьевъ.

Въ Подольской губерніи лѣсное хозяйство извѣстно не многимъ помѣщикамъ, и сбереженіе лѣсовъ ограничивается хорошимъ дозоромъ, и вырубкою фаутныхъ деревъ на необходимыя надобности; очистка же онаго отъ галузьевъ производится крестьянами, которымъ помѣщики позволяютъ собирать его въ ихъ пользу, и въ такомъ случаѣ уже не отпускаютъ имъ лѣса на отопливаніе, кромѣ хвороста.

Нѣкоторые изъ зажиточныхъ помѣщиковъ понимаютъ пользу отъ лѣснаго хозяйства, и предполагаютъ ввести его въ своихъ лѣсахъ, на этотъ конецъ они призываютъ лѣсоводовъ изъ за границы, но такихъ помѣщиковъ очень мало.

Казенные лѣса сберегаются теперь тщательно; большая часть ихъ окопана рвами и съ каждымъ годомъ болѣе окапываются; оставшіяся мѣста отъ прежнихъ порубокъ засѣиваются древесными семенами и посадкою молодыхъ деревьевъ, преимущественно дубовыхъ; отпускъ на потребленіе лѣсовъ производится изъ деревьевъ фаутныхъ,

валежныхъ и сухоподстойныхъ. Хотя въ казенныхъ лѣсахъ не введено еще лѣсное хозяйство, но приступъ къ нему уже сдѣланъ: сняты на планъ нѣкоторыя дачи и проекты лѣснаго хозяйства, по утвержденнымъ Министерствомъ и вновь составляемымъ люстраціямъ, передаются на благоусмотреніе вице-инспектора корпуса лѣсничихъ.

Господствующій возрастъ лѣсовъ. По общимъ замѣчаніямъ можно полагать, что господствующій возрастъ дубоваго лѣса по сучья есть 15 ф.; а инородныхъ крѣпкихъ породъ 18 ф., исключая грабоваго, который какъ и всѣ мягко-тѣлыя деревья, имѣетъ обыкновенный возрастъ по сучья 10 ф.

Причины уничтоженія лѣсовъ. По преданіямъ извѣстно, что Подольская губернія была прежде почти вся покрыта лѣсомъ, гдѣ смѣло бродили шайки Гайдамаковъ, но съ увеличеніемъ населенія лѣса уничтожились вольною вырубкою. Въ настоящее же время лѣса уничтожаются помѣщиками, какъ было выше сказано, продажею промышленникамъ лѣсовъ на вырубку, сплошь цѣлыми десятинами, а землю изъ подъ лѣса обращаютъ въ пахатныя поля. Вторая причина уничтоженія лѣсовъ есть та, что въ лѣса пускаютъ скотъ, или же собираютъ сѣно, отъ чего молодые поросли уничтожаются, а старыя деревья, достигнувъ полнаго возраста, иссыхаютъ, не оставляя послѣ себя молодыхъ порослей. Нельзя не упомянуть, что винокуренные заводы, поглощаютъ значительное количество лѣса.

Уѣзды, прилежащіе къ Днѣстру, имѣютъ мѣстоположеніе гористое и почву по большей части каменистую и песчаную; кромѣ того въ этихъ уѣздахъ температура выше, а потому въ лѣтніе жары земля бываетъ часто такъ высушена, что вся поверхность ея покрывается трещинами и отъ того деревья, бывъ лишены питательныхъ соковъ, или имѣя ихъ иногда въ избыткѣ, имѣютъ стволы кривые и подвергаются преждевременной порчѣ.

Не менѣе вредятъ лѣсамъ, появляющіяся здѣсь ежегодно, насѣкомыя: майскій жукъ (*Mildanla vulgaris*) и испанскія мухи (*Lilla visicatoria*), которыя у распускающихся деревьевъ съѣдаютъ совершенно листья, и лишаютъ ихъ тѣмъ органовъ, посредствомъ которыхъ деревья питаются атмосферою, до такой степени истощаютъ деревья, что они только въ концѣ іюня снова покрываются листьями, и отъ появленія сряду нѣсколько лѣтъ, этихъ насѣкомыхъ, совершенно высыхаютъ.

Нѣкоторые вредъ еще причиняютъ лѣсамъ заведенныя въ оныхъ съ давнихъ временъ хутора, пасеки, ливады; хотя при настоящемъ

лѣсномъ надзорѣ подобныя истребленія незначительны. Сверхъ того въ нѣкоторыхъ казенныхъ имѣніяхъ, по недостатку земель, еще люстрацію 1798 года въ лѣсахъ назначены сѣнокосы и пастбища, отъ чего молодыя поросли деревьевъ уничтожаются.

О валежникахъ. Обширные лѣса Подольской губерніи, какъ было сказано выше, съ увеличеніемъ народонаселенія, истреблены, и состоятъ изъ небольшихъ дачъ; а потому сухоподстоя, бурелѣма и валежника неможетъ быть много, а если гдѣ таковой и окажется, то въ частныхъ лѣсахъ собирается крестьянами, но въ значительныхъ дачахъ Летичевского и Литинскаго уѣздовъ, гдѣ крестьяне не могутъ всего собрать, остается безъ всякаго употребленія, отъ того что въ этихъ уѣздахъ цѣны на лѣсъ низки, и нуждающіеся въ лѣсѣ, охотнѣе покупаютъ лѣсъ хорошаго качества.

Въ отношеніи казенныхъ лѣсовъ можно сказать, что потребленіе лѣса для казенныхъ имѣній, вездѣ превышаетъ годичный приростъ лѣсныхъ дачъ; а потому экономіи и крестьяне казенныхъ имѣній охотно собираютъ находящійся въ лѣсахъ въ небольшомъ количествѣ бурелѣмъ, сухоподстой и валежникъ, отпускаемые имъ по годичнымъ смѣтамъ преимущественно передъ растущимъ, а если гдѣ и окажется валежникъ, то онъ находится въ лѣсѣ не далѣе какъ до наступленія годичной вырубки.

Управление казенныхъ лѣсовъ. Казенные лѣса въ сложности, по количеству десятинъ въ Подольской губерніи, не представляются обширными; но какъ лѣсныя дачи разбросаны на далекія разстоянія, то управление ими требуетъ тщательнаго досмотра. Лѣса Подольской губерніи въ лѣсномъ управленіи раздѣлены на 4 округа: 1) Винницкій, 2) Новоушицкій, 3) Брацлавскій и 4) Ольгопольскій. Для управленія и досмотра ихъ состоятъ: 1 губернский лѣсничій, 1 ученый лѣсничій, 2 окружныхъ лѣсничихъ въ Винницкомъ и Новоушицкомъ округахъ, 4 лѣсничихъ и 4 подлѣсничихъ. Сверхъ того прикомандированъ еще изъ Министерства для занятій по люстраціи: 1 запасный лѣсничій, и 25 чел. нижнихъ чиновъ изъ отставныхъ и безсрочно-отпускныхъ солдатъ, лѣсныхъ объѣздчиковъ изъ крестьянъ 19, пожарныхъ старостъ и 371 челов. полѣсовщиковъ, а ко введенію въ значительнѣйшихъ дачахъ постоянной стражи лѣсной, сдѣлано уже распоряженіе и собираются необходимые для сего факты.

Лѣса Подольской губерніи еще не обмежеваны и только въ нѣкоторыхъ облюстрованныхъ имѣніяхъ приведено въ извѣстность пространство, а также они еще не раздѣлены на лѣсосѣки.

На счетъ продажи казеннаго лѣса должно прибавить, что въ Ле-

тичевскомъ, Литинскомъ и Винницкомъ уѣздахъ произрастаетъ въ значительномъ количествѣ береза, кора которой могла бы служить для гонки дегтя, но какъ отъ обдиранія коры дерева изсыхаютъ, то эта мѣра не принята въ Подольской губернии, по малозначительности лѣсовъ; такъ что доходовъ отъ нихъ казна не имѣетъ за неимѣніемъ въ лѣсахъ оброчныхъ статей и сѣнокосныхъ полянъ; находящіяся же въ нихъ теперь незначительныя прогалины, по возможности засѣваются древесными семенами, или насаждаются молодыми деревьями.

Пчеловодство.

Пчеловодство составляетъ не менѣе важную статью богатства губерніи. Оно съ успѣхомъ развито по всей губернии, въ особенности въ уѣздахъ: Каменецкомъ, Проскуровскомъ, Летичевскомъ, Литинскомъ, Винницкомъ, Брацлавскомъ и Гайсинскомъ. Впрочемъ нѣтъ ни одного имѣнія въ которомъ бы не было пчельниковъ. Вообще ихъ въ губерніи 1,152 и въ нихъ ульевъ 92,532. Доходъ съ нихъ отъ меда и воска простирается ежегодно до 50,000 руб. серебромъ.

Улья повсемѣстно дѣлаются изъ стволовъ липы, въ нѣкоторыхъ мѣстахъ по недостатку въ лѣсѣ, ихъ дѣлаютъ изъ соломы и скрѣпляютъ прутьями; они по легкости своей очень удобны для переноски. Пасеки укрываютъ въ садахъ и лѣсахъ, и рѣдко гдѣ оставляютъ на открытомъ полѣ, но всегда близъ жилья. На зиму улья прячутъ въ чуланы, а иногда въ выкопанныхъ въ землѣ ямахъ, чего однако избѣгаютъ, предполагая, что въ этомъ случаѣ пчелы дадутъ меньше меда.

Въ хорошемъ лѣсѣ, гдѣ есть обильный сборъ съ цвѣтовъ липы, съ 10 и много, что съ 12 ульевъ средней величины получается меду одна полубочка (содержащая въ себѣ 32 гарнца). Въ тѣхъ же лѣсахъ гдѣ цвѣты разныхъ родовъ, или въ большую засуху, или еще отъ непрерывныхъ дождей, полубочка меду получится не иначе какъ съ 20 ульевъ.

Медъ бываетъ бѣлый или темный. Для полученія душистаго меда разводятъ растеніе называемое здѣсь шарка (шарка), дающее блѣдно-голубые цвѣты отъ весны до поздней осени.

Шелководство.

На всемъ пространствѣ губерніи тутовые деревья растутъ очень хорошо. Климатъ и почва благоприятствуютъ какъ произрастенію ихъ, такъ и разведенію шелковичныхъ червей. Но къ сожалѣнію

очень мало занимающихся этою вѣтвью хозяйства, тѣмъ болѣе что трудъ при этомъ до того легокъ, что работа выкармливанія червей можетъ быть исключительно предоставлена женщинамъ и даже дѣтямъ, что обогатило бы жителей губерніи и понизило бы во всей Россіи цѣну на шелкъ, потому что здѣсь шелководство можетъ быть развито въ общирномъ объемѣ. Шелковичныя плантаціи имѣются: Въ городѣ Могилевѣ, въ г. Ст. Ушицѣ (Нов. Уш. уѣз.); въ г. Балтѣ садъ изъ 2,000 деревъ; но шелковыхъ червей не разводятъ; въ м. Меджибусѣ (воен. посел.) садъ не приноситъ дохода, по недавности учрежденія.

Въ Могилевскомъ уѣздѣ есть сады въ с. Ханьковцахъ и с. Серебрянцахъ. Въ Литинскомъ уѣздѣ въ Хмѣльницкомъ имѣніи есть садъ изъ 2,818 деревъ.

Должно замѣтить, что здѣсь исчисляются сады, изъ однихъ тутовыхъ деревьевъ и притомъ значительные по числу деревъ; тутовые же деревья есть въ саду у каждаго почти крестьянина.

Рыбная ловля.

Рыбная ловля въ Подольской губ. малозначительна. Рыбы много въ Днѣстрѣ и здѣсь были рыболовы по рѣкѣ; но во время Турецкой кампаніи, по причинѣ чумы, было запрещено ловить рыбу, съ тѣхъ поръ этотъ промыселъ оставленъ и теперь не возобновляется въ прежнемъ видѣ.

Въ Днѣстрѣ ловятся осетры, стерляди, судаки, окуни, щуки, карпы, лины, сомы и множество мелкой рыбы.

Рѣка Бугъ и болотныя притоки его имѣютъ много рыбы, особенно тамъ гдѣ гребли и наводненія и еще гдѣ болото заросло тростникомъ. Въ Бугѣ ловятся большіе карпы. Способъ ловить рыбу достоинъ примѣчанія; для сего обыкновенно поднимаютъ шлюзы въ плотинѣ и спускаютъ воду, загородивъ отверстіе сѣтями и тогда, оставшюся на днѣ, рыбу собираютъ руками въ корзины.

Звериная ловля и птицеловство.

Звериная ловля и птицеловство не составляютъ промысла, но только забаву помѣщиковъ. Въ здѣшнихъ лѣсахъ есть много дичи, но болѣе всего зайцевъ и сернь. Зайцы всѣ русаки; а бѣлыхъ совсѣмъ нѣтъ.

О волкахъ должно замѣтить, что они здѣсь странствующие изъ Бессарабіи и Херсонской губерніи; приходятъ сюда большими ста-

дами, когда ледъ на Днѣстрѣ станетъ. Лѣтомъ укрываются въ кустарникахъ, а чаще всего въ тростникахъ болотныхъ притоковъ Буга, Медвѣдей, дикихъ свиней и лосей нѣтъ, лисицъ довольно. Изъ птицъ довольно тетеревъ, дрофы, журавлей, куропатокъ, дикихъ утокъ, куликовъ; рябчики и глухари очень рѣдки, потому что нѣтъ хвойныхъ лѣсовъ. Къ числу домашнихъ птицъ должно причислить аиста, которыхъ поселане любятъ приучать къ своимъ домамъ и почитаютъ его оборотнемъ.

Горные промыслы здѣсь не существуютъ, но уѣзды; Каменекій, Ушицкій и Могилевскій, заключающіе въ себѣ послѣднюю гряду карпатовъ, богаты извѣстною и строевымъ камнемъ, который въ этихъ уѣздахъ совершенно замѣняетъ кирпичъ, для кладки печей и постройки домовъ.

Въ Каменецкомъ уѣздѣ въ горахъ есть гипсъ, альбастръ, тесовой и мѣловой камень, составляющіе здѣсь не маловажную статью промышленности.

Въ Могилевскомъ уѣздѣ недавно найдено очень много литографическаго камня, который по качеству близокъ къ Баварскому. Сбытъ этихъ произведеній бываетъ только на мѣстѣ.

Домоустройство.

Домоустройство здѣсь обширно оттого, что фермы и усадьбы не каменные, а потому круглый годъ проходитъ въ починкахъ, что занимаетъ рабочія руки. Постройка повсемѣстно непрочная, избы повсюду мазанки, имѣющія только деревянныя балки и стойки по угламъ, между которыми ставятся колья и оплетаются соломой, а снаружи стѣны вымазываются глиною. Избы накрываютъ соломой иногда очеретомъ (тростникъ). Деревянныя избы рѣдки, встрѣчаются только въ мѣстахъ обильныхъ лѣсомъ и вообще въ военныхъ поселеніяхъ. При постройкахъ наблюдаютъ, чтобы длинный фасадъ избы былъ обращенъ на югъ. Въ избахъ помѣщаются зимою домашнія животныя. Трубы печныя никогда почти не выводятся на кровлю, а дымъ выпускаютъ въ стѣны, что часто бываетъ причиною пожаровъ, но за то здѣсь нѣтъ курныхъ избъ.

Постройка избъ такова, что не обѣщаетъ чтобы которая изъ нихъ простояла лѣтъ 30. Стодолы для сбереженія хлѣба и его молоченія; равно и хлѣва состоятъ изъ нѣсколькихъ колбевъ, вбитыхъ въ землю и покрытыхъ соломенною крышею, стѣны же состоятъ изъ плетня, черезъ который мелкій домашній скотъ легко проходить.

Изгороды состоятъ, по недостатку въ дѣлѣ, изъ земляныхъ валоу, обнесенныхъ рвами, что дѣлаетъ удобнымъ оборону ихъ въ случаѣ военныхъ дѣйствій. Въ уѣздахъ придиѣстровскихъ, часто заборы каменные при деревянныхъ избахъ по той причинѣ, что этотъ камень по своей издреватости втягиваетъ сырость и жительство въ каменныхъ домахъ приноситъ болѣзни:

Села и деревни только военныхъ поселеній построены въ правильныхъ линіяхъ, остальные все строятся разбросано, въ отдаленіи одна отъ другой для избѣжанія общихъ пожаровъ. Деревни находятся въ балкахъ по близости къ водѣ, отъ этого они, находясь внизу, дѣлаются неудобными къ оборонѣ ихъ войсками отъ непріятеля.

Ремесла.

Сельскія ремесла. Крестьянинъ, для избѣжанія траты времени и денегъ, приготовляетъ самъ съ своимъ семействомъ большую часть необходимыхъ въ хозяйствѣ вещей. Въ Великороссійскихъ губерніяхъ иногда вся деревня занимается дѣланіемъ колесъ или спицъ, здѣсь этого нѣтъ, тутъ нѣтъ раздѣленія занятій, а каждый хозяинъ умѣетъ сдѣлать для себя сани и телегу, но за то все эти вещи очень непрочны и самой грубой отдѣлки; шинами колеса здѣсь никогда не стягиваются). Въ статьѣ о раздѣленіи земледѣльцевъ показано различіе между паровыми поединочными пѣшми и холупниками. Послѣдніе, то есть халупники, есть бѣднѣйшіе изъ поселянъ, которые ничего не имѣютъ, даже избы, и они то исключительно занимаются сельскими ремеслами.

Ремесленники. Ремесла составляютъ занятіе не поселянъ а мѣщанъ, а потому ремесленники живутъ въ городахъ и мѣстечкахъ, которые имѣютъ уже надобность въ раздѣленіи труда и близости сбыта. Ремесленники здѣсь болѣе Еврей. Трудно опредѣлить число ихъ, потому что каждый почти Еврей объявляетъ себя ремесленникомъ и подъ этимъ предлогомъ занимается контрабандою, секретнымъ шинкованіемъ, или другимъ подобнымъ промысломъ, а потому земской полиціи трудно опредѣлить число настоящихъ ремесленниковъ.

Еврей болѣе занимается дубленіемъ кожъ, а крестьяне — дѣланіемъ холстовъ изъ конопли и вообще сельскими ремеслами.

Число ремесленниковъ, показано въ таблицѣ подъ № 12.

Состояніе, въ какомъ находятся ремесла въ Подольской губ., очень неудовлетворительно; исключая предметовъ составляющихъ самыя

неизбѣжныя потребности житейскаго быта. Кругъ ихъ далѣе не простирается.

Ремесленные издѣлія очень грубы и непрочны, и людей, занимающихся ремеслами, очень не много въ сравненіи съ общимъ числомъ населенія. Въ доказательство можно привести, что для построекъ самыхъ обыкновенныхъ трудно найти хорошихъ плотниковъ, столяровъ, кузнецовъ и слѣсарей. Отъ того всѣ постройки стоятъ очень дорого и бываютъ непрочны.

Мануфактурная промышленность.

Фабричная и заводская промышленности въ губер. не развиваются съ желаемымъ успѣхомъ, что видно особенно изъ таблицы за № 13-мъ, гдѣ первое мѣсто занимаютъ винокуренныя заводы, потомъ свеклосахарныя, вновь возникающіе, равно какъ суконныя и наконецъ кирпичныя. Всѣхъ фабрикъ и заводовъ въ губерніи 584, а цѣна годовичнаго производства издѣлій 1,159,571 руб. сер.

Противу 1845 года число фабрикъ увеличилось 41, и цѣна по количеству издѣлій годовичнаго производства увеличилась на 14,036 руб. сереб.

На фабрикахъ и заводахъ выдѣлываются, для употребленія въ губерніи: сахаръ, мыло, кирпичъ, табакъ, свѣчи, платки, горячее вино, пиво, стекло, курительныя трубки и поташъ.

Предметы же вывоза въ Бердичевъ, Бессарабію, въ Одессу и въ другія мѣста смѣжныхъ губерній, составляютъ: сукно, шерсть, остающаяся отъ расхода водка, сахаръ и сало.

Винокурныя заводы. Всѣхъ заводовъ въ губер. 118, а цѣнность годовичнаго производства простирается до 1,011,796 руб. Понятно, что большіе избытки хлѣба, при грязномъ грунтѣ и гористой мѣстности, какъ предметы тяжелые и неудобные къ перевозкѣ, ближе всего доставляютъ выгоду обращеніемъ ихъ на винокурение; при чемъ винодѣльцы, получая доходъ отъ вольной продажи водки, которой сбытъ производится съ большею удобностію, чѣмъ хлѣба въ зернѣ, имѣютъ еще ту выгоду, что остатки отъ винокурения обращаются на кормъ скота, что имѣетъ большую важность въ мѣстахъ не имѣющихъ достаточно пастбищъ.

Ведро спирта стоитъ 3 руб. сереб.

Водки трехъ-пробной 2 руб. 40 коп. сереб.

Полугарной — 2 руб. — — —

Ведро же водки обходится винокуру при урожаѣ 30 коп. сереб. а при не урожаѣ 50 коп. сереб. потому что изъ четверти выкуривается на паровой винокурнѣ 6 вед. трехпробной водки такъ, что вычитая 40 коп. изъ 2 руб 40 коп. получимъ, что хозяинъ имѣеть барыша на каждомъ ведрѣ 2 руб. сереб. а потому достойно сожаленія, что еще не паложено акцизной пошлины на водку.

На 182 винокурныхъ заводахъ получается водки ежегодно около 2,529,492 ведеръ (по губернаторскому счету) въ томъ числѣ и водка изъ картофеля, которая обыкновенно смѣшивается въ хлѣбною. Въ Балтскомъ уѣздѣ помѣщикъ Ружицкій гонитъ водку изъ свеклосахарныхъ остатковъ, ежегодно до 600 ведеръ.

Винный откупщикъ въ г. Балтѣ гонитъ фруктовой водки ежегодно до 63 вед.

Все количество хлѣбной водки обходится хозяевамъ 1,011,796 руб. сереб. и продается ими за 6,070,780 руб. сереб.

Большой сбытъ водки объясняетъ отъ части бѣдность поселянъ и то, что владельцы не заботятся объ ихъ благосостояніи.

Рабочихъ на каждомъ заводѣ не менѣе 6 и не болѣе 20.

Пивоварныхъ заводовъ въ губерніи 44; на нихъ выдѣляется пива ежегодно до 28,665½ вед. Кромѣ того меду до 5,617 вед.

Рабочихъ на каждомъ отъ 2 до 10 челов.

Свеклосахарные заводы. Эта промышленность также доставляетъ владельцамъ огромныя выгоды: они продаютъ на мѣстѣ свой сахаръ дурнаго качества по 10 руб. сер. пудъ, т. е. почти на равнѣ съ привознымъ тростниковымъ; но здѣсь можно ихъ оправдать не давнимъ появленіемъ заводовъ и неимѣніемъ мастеровъ, знающихъ дѣло. Всѣхъ сахарныхъ заводовъ въ губер. 25; годичное производство сахару оцѣнивается въ 308,908 руб. серебр.

Первое мѣсто изъ сахарныхъ заводовъ занимаетъ заводъ въ м. *Грудкѣ*, (Каменецкаго уѣзда) генераль адъютанта барона Гейсмара: на немъ ежегодно готовится сахару: на 60,000 руб. сер. рабочихъ на заводѣ около 200 челов. Потомъ слѣдуютъ заводы въ *Баужковцахъ* (Литинскаго уѣзда), гдѣ годичное производство простирается до 40,000; *Красноселькѣ* (Гайсинскаго уѣзда): на ту же сумму въ *Витневчикѣ* на 30,000. *Голоткахъ* на 20,000. На этихъ заводахъ рабочихъ отъ 60 до 100 челов. на каждомъ.

Свекловица засѣвается на землѣ, принадлежащей заводчику, отъ 30 до 100 десятинъ около завода, и обыкновенно еще прикупается у крестьянъ близъ-лежащихъ деревень, по 40 коп. серебромъ за четверть.

Пудъ сахарнаго песку получается изъ 6, а у другихъ изъ 10 четвертей свекловицы.

На заводахъ употребляются машины:

- 1) *Терка* движимая 4 лошадьми и болѣе.
- 2) *Гидравлическіе прессы*.
- 3) *Жорновъ* для перемола животнаго угля.
- 4) *Барabanъ* для просѣиванія того же угля. Кромѣ того нѣсколь-
ко печей съ мѣдными котлами.

Рабочихъ: Рафинаторъ 1, чаще (иностранецъ); помощникъ 1 (крѣпостной) и чернорабочихъ отъ 20 до 100 челов.

Пудъ сахару стоитъ 10, 9 и 8 руб., пудъ сахарнаго песку 5 руб. 50 коп.

На многихъ не большихъ заводахъ дѣлаютъ только песокъ и продаютъ его на большіе заводы.

Свеклосахарная промышленность разливаетъ благосостояніе вокругъ заводовъ, доставляя крестьянамъ выгодные заработки потому, что одни, засаживая огородъ и часть полей своихъ свекловицею, продаютъ ее на заводъ, другіе работаютъ на немъ; и самые бѣдные люди, получаютъ отъ завода деньги, за приносимыя кости.

Суконныя фабрики; число ихъ въ губер. 105, а годовое производство оцѣнивается въ 49,736 руб. сереб. эти фабрики, равно какъ и сахарные заводы, здѣсь еще возраждающіеся; на нихъ владѣльцы обращаютъ большое вниманіе. Множество нѣмецкихъ мастеровъ живетъ въ Дунаевцахъ, Неміровѣ и другихъ мѣстечкахъ. Матеріаль для фабрики получается отъ собственныхъ мериносовъ, которыхъ рѣдкій помѣщикъ не имѣетъ.

Мѣстечко Дунаевцы (Ушицкаго уѣзда) въ имѣніи генералъ-адъютанта графа Красинскаго, имѣетъ 76 суконныхъ фабрикъ, производство которыхъ простирается на 13,000 руб. сереб. Въ мѣстечкѣ Неміровѣ (Брацлавскаго уѣзда), принадлежащемъ камергеру графу Потоцкому, 17 суконныхъ фабрикъ; годовое производство которыхъ простирается до 12,000 руб. сереб.

Только въ этихъ 2-хъ мѣстечкахъ дѣлаются довольно тонкія сукна, цѣною аршинъ до 2-хъ руб., а въ другихъ мѣстахъ сукна выдѣлываются очень простыя, въ 75 коп. аршинъ. Сбываются въ губерніи.

Кожевенныя. Любимое занятіе Евреевъ, мѣщанъ и частію крестьянъ составляетъ выдѣлка кожъ, юфтовыхъ и сапожнаго товара; сафьяны же выдѣлываются Греками или Армянами.

Всѣхъ кожевенныхъ заводовъ 40, а производимость ихъ въ годъ простирается до 24,103 руб. сереб.

По достоинству сафьяновъ, замѣчательна въ г. Могилевѣ фабрика, гдѣ выдѣлываютъ сафьяновъ на 3,100 руб. сереб.

Сбытъ на мѣстѣ.

Салотопленыхъ заводовъ 17, а производимость ихъ равняется 19,550 руб. сер. Въ большомъ объемѣ эти заводы имѣются въ городѣ Балтѣ, гдѣ на 14 заводахъ, сала вытапливается на 14,250 руб., и для корыхъ въ Балтѣ убивается ежегодно рогатаго скота до 3,000-головъ; барановъ до 7,000; козь 2,500 головъ; (свинины 560 пудъ). Сало изъ Балты отправляется въ Одессу. Въ Могилевѣ скотъ на заводъ пригоняется изъ Бессарабин, а въ Балтѣ изъ своего уѣзда.

Свѣчныхъ заводовъ 28, а производимость ихъ въ годъ равна 55,654 руб. сереб. эти заводы находятся наиболѣе въ городахъ. *Стеариновыхъ* заводовъ въ губерніи нѣтъ.

Мыловаренныхъ очень мало: во всей губер. 7; а годичная производимость ихъ равна 3,912 руб.

Маслобойные: имѣются только въ Проскуровскомъ уѣздѣ, гдѣ ихъ 7-мь; а годовая производимость ихъ равна 1,750 руб.

Шляпочныхъ фабрикъ 2, и на нихъ выдѣлываются шляпы только для Евреевъ; цѣною на 480 руб. сереб. въ годъ.

Шелковыхъ фабрикъ всего 5, всего шелку въ губер. выдѣлывается въ годъ 10 пуд. Шелкъ, приготовляемый здѣсь, добротою уступаетъ только Французскому. На фабрикахъ шелкъ дѣлается 2-хъ сортовъ: чистый сырецъ и хлопчатый. Сбытъ шелка производится по предварительнымъ заказамъ московскихъ купцовъ, которые присылаютъ повѣренныхъ, для закупки шелка. Матеріалъ получается на мѣстѣ.

Въ городѣ Могилевѣ 3 шелковичныхъ завода, гдѣ выдѣлывается въ годъ шелку, на сумму 302 руб. серебромъ.

Въ городѣ Гайсинѣ выдѣлывается на заводѣ шелку на 12 руб. серебромъ.

Въ Могилевскомъ уѣздѣ есть 2 завода на которыхъ выдѣлывается шелку: въ с. Ханьковцахъ на 360 руб., а въ с. Серебриницѣ на 270 руб. серебромъ.

Фабрики: салфеточныя, платочныя, миткалевыя, бумажныя и красильныя:

	Число фабрикъ.	Цѣнность производства.
Салфеточныхъ	5	—

Платочныхъ	1	4,000
Бумажныхъ	2	1,200
Миткалевый	1	339
Красильный	4	460

Производство всѣхъ этихъ фабрикъ очень незначительно, и недостаточно для удовлетворенія потребностей туземцовъ тѣмъ болѣе, что всѣ таковыя издѣлія отличной доброты привозятся изъ Галиціи. Платочная фабрика въ Могилевѣ значительнѣе прочихъ потому, что издѣлія ея, покупаются крестьянами, но и эта фабрика, въ 1846 году, не имѣла со всѣмъ сбыта.

Красильныя фабрики въ Дунаевцахъ доставляютъ выгоды суконнымъ фабрикамъ.

Матеріалы для фабрикъ приобрѣтаются изъ Бердичева, разныхъ мѣстъ Волынской губерніи, изъ города Яссы, а частію и въ самой губерніи; сбытъ ихъ ничтоженъ.

Кирпичныхъ заводовъ въ губерніи 77; а годовичное производство ихъ простирается до 15,590 руб. сереб. Но число ихъ недостаточно; всѣ галенныя постройки возводятся изъ тесоваго камня, во множествѣ находямаго въ берегахъ притоковъ Днѣстра, изъ него же дѣлаютъ здѣсь печи. Постройки эти очень непрочны и по причинѣ сырости вредятъ здоровью жителей, которые мало заботятся объ удобствѣ жилищъ, утѣшая себя тѣмъ что зима здѣсь коротка и морозовъ большихъ не бываетъ.

Кирпичные заводы не могутъ здѣсь развиваться, отъ дороговизны дровянаго лѣса. Эгихъ заводовъ вовсе нѣтъ въ уѣздахъ: Каменецкомъ, Брацлавскомъ, Литинскомъ, Гайсинскомъ и Ольгопольскомъ.

Извѣстковые заводы. Хотя извѣстковый камень во множествѣ находится въ губерніи, но заводовъ извѣстковыхъ только 2; цѣна годоваго производства обоихъ не превышаетъ 400 руб. серебромъ.

Стеклянныхъ заводовъ въ губерніи 2; въ Варипкѣ (Литичевского уѣзда), гдѣ выдѣлывается стекла на 8,000 руб. и Чернилѣсовцахъ (Литинскаго уѣзда), гдѣ выдѣлывается стекла на 1,125 руб.; всего на 9,125 рублей.

Изъ нихъ на Литичевскомъ заводѣ выдѣлывается, кромѣ ординарнаго, изъ бѣлаго стекла 130 штукъ. Рабочихъ на каждомъ до 12 человекъ.

Поташныхъ заводовъ всего 9, а производство ихъ въ годъ оцѣнивается въ 11,002 руб. Заводы кирпичные, извѣстковые, стеклянные и поташные не могутъ развиваться отъ дороговизны лѣса.

Трубочныхъ заводовъ 2, одинъ въ городѣ Могилевѣ, другой въ м. Шаргородѣ (Могилевскаго уѣзда); производство перваго въ годъ составляетъ 40 руб., а втораго 96 руб. серебромъ.

На выдѣлку курительныхъ трубокъ употребляется особая глина, находящаяся въ окрестностяхъ фабрикъ; она выжигается въ гончарной печи, а для полировки употребляется краска, называя здѣсь *тронголькою и шумією*.

Мѣдныхъ издѣлій и колокольный заводъ послѣдній находится въ Черномъ островѣ; годовое его производство простирается на 671 руб. сереб. Фабрикъ же мѣдныхъ издѣлій 3, изъ нихъ одна, находящаяся въ г. Проскуровѣ, производитъ въ годъ издѣлій на 748 руб.; рабочихъ на фабрикѣ 10 челов.; находящаяся въ Браиловѣ (Винницкаго уѣзда) на 15,830 руб. сереб., а бронзовая въ Дунаевцахъ (Ушицкаго уѣзда) на 85 рублей.

Значительности ни одна изъ этихъ фабрикъ не имѣетъ, матеріалы на нихъ получаютъ изъ Великороссійскихъ губерній.

Каретныхъ фабрикъ всего 6, а годовое производство издѣлій на нихъ простирается до 8,147 руб. сереб. 3 фабрики, находящіяся въ м. Дунаевцахъ Ушицкаго уѣзда, производятъ ежегодно издѣлій на 3,454 руб. серебромъ.

Фабрика въ Стар. Муравѣ Ямпольскаго уѣзда выдѣлываетъ въ годъ на 2,000 рублей.

Въ Проскуровскомъ уѣздѣ 2 фабрики: въ с. Бахмутовцахъ и м. Ярмолинцахъ. производятъ въ годъ на 2,693 руб. серебромъ.

Воскобойныхъ 3, а годовое производство ихъ простирается до 1,176 руб. сереб., они находятся въ Проскуровскомъ уѣздѣ 1 въ м. Сатановѣ и 2 въ м. Черномъ островѣ.

Эти заводы могли бы быть значительнѣе, отъ хорошаго состоянія пчеловодства, въ губерніи; но этой промышленности грозитъ совершенной упадокъ, отъ усиленія производства картофельныхъ свѣчъ, которые не уступаютъ въ добротѣ восковымъ и стоятъ несравненно дешевле. *Табачныхъ фабрикъ* всего 11 и годовичный оборотъ на нихъ простирается до 8,188 руб.; эта вѣтвь мануфактурной промышленности здѣсь хорошо развита. Фабрики находятся:

Въ городѣ Каменцѣ	7 фабрикъ.
— — Проскуровѣ	1 —
— — Летичевѣ	2 —
— м. Крутахъ, Балтскаго уѣзда.	1 —

Число рабочихъ, на каждой, не болѣе 1 или 2 человекъ.

Турецкій табакъ получается изъ Одессы, а Бессарабскій изъ По-

дольской губерніи; на нѣкоторыхъ изъ нихъ дѣлаютъ сигары, сотня которыхъ стоитъ 30 коп. сереб., кромѣ того есть фабрики нюхательнаго табаку въ м. Шаргородѣ, Могилевскаго уѣзда и табакъ Шаргородскій несравненно ближе подходитъ къ Французскому, нежели фабрикуемый въ Петербургѣ.

Въ городѣ Могилевѣ есть фабрика нюхательнаго табаку, приготовляемаго изъ табачнаго растенія, называемаго бакунъ, и гречневой золы; цѣнность всего производства на 40 руб. сереб. въ годъ.

Крупчаточныхъ заводовъ 2, а годичное производство ихъ оцѣнивается въ 122,070 руб., изъ нихъ:

Въ м. Голосковѣ, Балтскаго уѣзда, заводъ обширенъ, годичное его производство крупъ 2,400 четвертей, цѣною на 120,000 руб. сереб.; другой малозначительный заводъ находится въ Ястрембѣ, Могилевскаго уѣзда, производство его въ годъ оцѣнивается въ 2,070 руб. сереб., полагая за четверть крупъ по 5 руб. сереб. количество четвертей, выдѣлываемыхъ крупъ въ годъ, будетъ 414; число рабочихъ 10 человекъ.

Фабрики въ городахъ:

а) Въ городѣ Каменцѣ находятся фабрики:

Шапочная	1.
Табачныхъ	7.
Свѣчныхъ	4.
Кирпичныхъ	2.
Мыльныхъ	1.

И того. . . . 15 на сумму 11,002.

б) Въ Проскуровѣ:

Мѣдныхъ	1.
Табачная	1.
Кирпичныхъ	3.
Черепичныхъ	2.
Свѣчныхъ	1 издѣлія вывозятъ
Мыльная	1 въ другія мѣста.

Всего 9.

в) Въ Балтѣ:

Саловаренныхъ	14.
Свѣчныхъ	4.
Кирпичныхъ	3.

Кожевенныхъ . . .	5.
Мыльная . . .	1.
<hr/>	
Всего . . .	27.

г) Въ Винницѣ;

Мыльный . . .	1.
Свѣчныхъ . . .	2.
<hr/>	
Всего . . .	3.

д) Въ Литинѣ:

Кирпичныхъ . . .	2.
Свѣчныхъ . . .	1.
<hr/>	
Всего . . .	3.

е) Въ Ямполѣ солдатскихъ суконъ . . . 1.

ж) — Гайсинѣ шелковичный заводъ 1 (а дѣлаютъ тулупы и сапожный товаръ по домамъ).

з) Въ Летичевѣ фабрикъ нѣтъ, но по домамъ мѣщане выдѣлываютъ глиняную посуду и откармливаютъ свиней.

и) Въ Могилевѣ:

Табачныхъ . . .	1.
Платочная . . .	1.
Трубочная . . .	1.
Шелковыхъ . . .	3.
Сафьянныхъ . . .	3.
Салотопленной заводъ . . .	1.
<hr/>	
Всего . . .	10.

і) Въ Ушицѣ нѣтъ.

к) — Брацлавѣ нѣтъ.

Подробныя свѣдѣнія о фабрикахъ и заводахъ Подольской губерніи показаны въ таблицѣ подь № 13.

Торговля.

Общій взглядъ на торговлю. Вся мѣстная торговля находится въ рукахъ Евреевъ, они и составляютъ все купечество губерніи, за небольшимъ исключеніемъ. Прежде въ Подольской губерніи первенствовали въ торговлѣ Армяне и Греки; особенно въ придиѣстровскихъ уѣздахъ: города, Каменецъ и Могилевъ были главными тор-

говыми ихъ пунктами, но слѣдовавшія одиѣ за другими, привилегіи королей Польскихъ сравнивали торговыя преимущества Евреевъ съ Армянами и Греками. Евреи же препятствовали, такъ какъ и теперь препятствуютъ развиваться торговлѣ на правильныхъ основаніяхъ. Основная идея какъ купцовъ, такъ и торгашей Евреевъ, состоитъ въ томъ, чтобы какъ можно скорѣе сдѣлать оборотъ и для того продавать товары по возможно низкой цѣны, чего достигаютъ продавая запрещенныя товары, или даже у нѣкоторыхъ товаровъ снимаютъ таможенныя печати, и выдаютъ ихъ за контрабандные. Поддѣлываютъ товары, ходятъ по домамъ и по постояннымъ дворамъ съ товарами, навязывая ихъ почти насильно, вѣрять въ долгъ на большія суммы, при этомъ случаѣ берутъ двойную цѣну, а что болѣе всего подрываетъ купцовъ Русскихъ и Поляковъ, то это монополія, каковую сдѣлали себѣ Евреи изъ торговли.

Вотъ уже 5 лѣтъ прошло со времени обнародованія Высочайшаго указа отъ 24 Декабря 1841 года о предоставленіи Русскимъ купцамъ разныхъ льготъ и привилегій, при переселеніи ихъ для торговли въ этотъ край; но очень не многіе пожелали воспользоваться этимъ преимуществомъ, и только двое изъ Каменецкихъ Русскихъ купцовъ просили льготъ. Въ разныхъ городахъ Русскихъ купцовъ, объявившихъ капиталы 38 душъ. Совмѣстничество съ Евреями, число которыхъ здѣсь весьма велико, отнимаетъ у Русскихъ охоту рисковать своими капиталами, въ новомъ для нихъ краѣ.

Замѣтимъ, что и здѣсь Русскіе купцы пользуются особеннымъ довѣріемъ жителей, особенно въ торговлѣ чаемъ, который продается ими всегда безъ примѣси Прусскаго, получаемого чрезъ контрабандистовъ Евреями. Русскіе торгуютъ товарами Московскими и тѣми которые не уступаютъ добротою, ни Прусскимъ, ни Австрійскимъ, а Евреи всѣми заграничными товарами. Но частнымъ людямъ всегда выгодно, хотя во вредъ казнѣ, когда торговля находится въ рукахъ Евреевъ.

Внутренняя торговля.

Предметы торговли состоятъ, по привозу:

Изъ Одессы: соли, сухой и соленой рыбы, и въ колоніальныхъ товарахъ. Сверхъ того на многія ярмарки пригоняется рогатый скотъ и лошади изъ Новороссійскаго края. Изъ Бердичева и другихъ мѣстъ Имперіи, въ соли, желѣзѣ и красныхъ товарахъ. Изъ царства Польскаго разныхъ мануфактурныхъ и галантерейныхъ вещей.

По вывозу:

Въ Одессу, въ хлѣбѣ и въ сырыхъ произведеніяхъ.

Въ Бердичевѣ и другія мѣста губерніи въ водкѣ, холстѣ, шерсти и скотѣ, наконецъ предметомъ внутренней торговли бывають собственно мѣстныя произведенія какъ то: холстъ, ленъ, пенька, медъ, табакъ, свѣчи, мыло, сало, шерсть и выдѣланныя кожи.

Самый значительный предметъ торговли составляетъ озимая пшеница, отправляемая въ зернѣ въ г. Одессу, ежегодно на сумму около 500.000 руб. сереб., а иногда въ царство Польское, Галицію и Пруссію чрезъ Данцигъ. Хлѣбное вино составляло значительную статью вывоза въ Новороссійскій край, по подрядамъ съ Одесскимъ питейнымъ откупомъ.

Салотопленные заводы имѣють сбытъ въ Одессу и разныя мѣста Полтавской и Херсонской губерніи.

Сукна доставляются въ Бессарабскую область, Кіевскую и Волынскую губерніи. Выдѣланныя кожи въ Волынскую губернію.

Желѣзо, чугуны, фаянсъ, фарфоръ, шляпы привозятся изъ Волынской губер. въ Подольскую.

Торговые пункты откуда получаетъ Подольская губ. товары и куда сбываетъ свои произведенія суть: Одесса, Кишиневъ и Бердичевъ.

Въ Подольской губерніи по торговлѣ замѣчательны: г. Балта, м. Ярмолицы, м. Замиховъ, м. Фельштинъ, м. Меджибожь, м. Тульчинъ, а потомъ м. Черный Островъ и м. Дунаевцы.

Ярмарки.

Ярмарокъ въ Подольской губ. бываетъ 139 (вновь открыто 2 въ городахъ и 1 въ казенномъ селеніи).

Изъ нихъ замѣчательны 2: въ городѣ Балтѣ и въ м. Ярмолинцахъ Проскуровскаго уѣзда; въ Балтѣ, на Троицкой ярмаркѣ, въ 1846 году привезено товаровъ на 512,091 руб. а продано на 202,965 руб. сер. Въ м. Ярмолинцахъ на Петропавловской ярмаркѣ было привезено на 567,012 руб. а продано на 238,908 руб. сереб.

Предметы торговли на ярмаркахъ составляютъ фабричныя и крестьянскія издѣлія, крестьянскія сукна, рогатый скотъ, особенно лошади, шерсть, сырыя кожи и хлѣбъ.

Внутренніе обороты на всѣхъ ярмаркахъ простирались до 662,775 руб. сереб. что превышаетъ обороты предшествовавшаго года на 81,517 руб. 50 коп. серебромъ.

Кромѣ того, во всѣхъ городахъ и мѣстечкахъ назначены по воскресеньямъ двунедѣльные торги.

В Ъ Д О М О С Т Ь.

ОБЪ ОБОРОТАХЪ НА ЯРМАРКАХЪ ВЪ ПОДОЛЬСКОЙ ГУБ.

Гдѣ бываютъ ярмарки.	Число ярмарокъ.	На какую сумму было привезено товаровъ.	На какую сумму продано.
<i>Въ городахъ.</i>			
Въ Каменцѣ	1	3,500	3,000
— Проскуровѣ	11	1,720	1,310
— Летичевѣ	5	1,692	820
— Литинѣ	11	1,701	700
— Вявницѣ	8	1,200	900
— Балтѣ	2	599,883	227,834
— Барѣ	11	7,300	3,930
<i>Въ уездахъ</i>			
<i>Проскуровскомъ.</i>			
Въ м. Черномъ-Островѣ	2	21,900	6,575
— — Фельштинѣ	3	56,345	29,335
— — Ярмолинцахъ	2	595,312	247,668
<i>Летичевскомъ.</i>			
Въ м. Меджибожѣ	3	44,000	31,500
<i>Литинскомъ.</i>			
Въ м. Старой Синявѣ	12	910	670
Въ м. Нов. Константиновѣ	12	510	315
— — Улановѣ	9	1,550	1,050
— — Яновѣ	12	1,370	985
<i>Въ Виницкомъ.</i>			
Въ м. Циковѣ	9	3,400	1,760
<i>Въ Брацлавскомъ</i>			
Въ м. Тульчинѣ	2	43,000	19,710
— — Неміровѣ ,	4	5,900	2,850
<i>Въ Могилевскомъ.</i>			
Въ с. Калитовкѣ (казен.)	1	3,010	830
<i>Въ Ново-Ушицкомъ.</i>			
Въ м. Дунаевцахъ	2	26,450	21,094
— — Тынной	1	6,000	900

— — Виньковцахъ	1	4,250	2,700
— — Замиховъ	15	74,450	51,000
— — Сокольцѣ	1	7,810	5,115
<hr/>			
И того ярморокъ	139	1,500,139	662,775.

Изъ этихъ ярморокъ особенно замѣчательны были:

Въ Ярмолиццахъ.

Петропавловская 3 дня:

27, 28 и 29-го іюня 567,012 238,908

И съ 15 по 20 декабря безъ
прозванія 28,300 8,760

Въ городъ Балтѣ

Троицкая 26-го мая 512,091 202,965

Петропавловская 29-го іюня 77,802 24,869

Въ Меджибожъ.

Крещенская 6-го января 32,000 25,000

Въ м. Тульчинѣ.

Іоанская 24-го іюня 24,000 9,000

Покровская 10-го октября 19,000 10,700

Въ м. Фельштинѣ.

Троицкая 5-го іюня 23,300 12,105

Рахмановская 22 апрѣля 19,000 9,000

Іоанно-Богословская 26-го
сентября 14,045 3,230

Количество купеческихъ капиталовъ.

Состояніе торговли всего лучше опредѣляется количествомъ купеческихъ капиталовъ, оборотами на ярморкахъ и привозомъ и вывозомъ товаровъ.

По послѣднимъ свѣдѣніямъ въ Подольской губер. (въ 1846) состояло купцовъ всего 564 семейства, въ томъ числѣ 2-й гильдіи 12 и 3-й гильдіи 552 семейства. Купцовъ 1-й гильдіи нѣтъ ни одного. Купцы 2-й гильдіи состоятъ исключительно изъ Евреевъ; ими объявленъ капиталъ въ 72,000 руб. серебр.

Купцы 3-й гильдіи состоятъ изъ:

Христіанъ 38 душъ, ими объявленъ капиталъ 91,200.

Евреевъ 428 , 1,027,200.

Дворянъ 19 45,600.

Купцовъ иногородныхъ, проживающихъ по паспортамъ:

Христіанъ 17	объявив. капиталъ на	40,800
Евреевъ 53	127,000

Торговля вѣшняя.

Губернія Подольская ведетъ заграничную торговлю съ Галиціею и имѣетъ для сего двѣ таможни: Гусятинскую и Исаковецкую; которыя подчинены Радзивиловскому таможенному округу. Въ 1846 году вѣшняя торговля была въ слѣдующемъ положеніи: привезено изъ за границы чрезъ Гусятинскую и Исаковецкую таможни товаровъ на 300,610 руб. сер.; а по вывозу на 227,401 руб. сереб. торговый балансъ будетъ 182,208 руб. Таковую значительную разность между привозомъ и отпускомъ товаровъ за границу надлежитъ отнести къ усилению на ихъ счетъ оборотовъ внутренней торговли, какъ представляющей болѣе удобствъ къ сбыту.

Изъ Одессы привезено товаровъ на сумму около 125,000 руб. сер., а вывезено на 349,847 руб. Чрезъ Бердичевъ и разныя мѣста Имперіи ввезено товаровъ на сумму около 175,000 руб. а вывезено на сумму около 150,000 руб. сереб.

Вообще главные предметы заграничной торговли заключаются, по привозу: въ строевомъ лѣсѣ, шелковыхъ и шерстяныхъ матеріяхъ, бумажныхъ товарахъ, особенно въ миткалѣ и перкалѣ, батистахъ, блондахъ, кружевахъ, медвѣжьихъ, енотовыхъ и лисьихъ шубахъ, Венгерскомъ винѣ, кофе, киновари, косахъ и сернахъ.

Главнѣйшія статьи вывоза были: скоть: сырыя произведенія какъ то: ленъ, пенька, холстъ, воскъ, медъ, невыдѣланныя мерлушки, мягкая рухлядь, овечья шерсть, щетина, конскіе хвосты и гривы, невыдѣланныя кожи и юфть и разнаго рода хлѣбъ.

Но въ этомъ году, сравнительно съ предшествовавшими годами, состояніе вѣшной торговли улучшилось. Причиною этому были, обнаружившіяся въ этомъ году, въ иностранныхъ государствахъ, недостатокъ въ хлѣбѣ, и послѣдовавшее отъ того возвышеніе на него цѣны въ Одесскомъ портѣ—главномъ пунктѣ, черезъ который Подольская губернія ведетъ свою хлѣбную торговлю. А вмѣстѣ съ тѣмъ и отъ пониженія тарифа, издавнаго въ 1828 году.

Въ 1843 году было привезено изъ заграницы, чрезъ таможни, Гусятинскую и Исаковецкую товаровъ на 141,938 руб. 25 коп.; а вывезено на 349,847 руб. 35 коп. сереб.

Плата за провозъ.	За 1-ну.	За 10-ть	За 20-ть	За 50	За 100
	версту	верстъ.	верстъ.	верстъ.	
	Р. К.	Р. К.	Р. К.	Р. К.	Р. К.
Съ Четверти:					
Муки .	— 6	— 16	— 32	— 80	1 40
Крупъ .	— 5	— 16	— 32	— 80	1 40
Овса .	— 4	— 11	— 24	— 50	1 —
Съ пуда сѣна.	— 2½	— 5	— 12	— 30	— 72
Соломы .	— 2½	— 5	— 12	— 30	— 72

Эта таблица представляетъ среднія цѣны, но каждый уѣздный комитетъ опредѣляетъ свои цѣны, по временамъ года.

Вѣдомость о городахъ Подольской губерніи съ показаніемъ ихъ важности въ торговомъ и промышленномъ отношеніяхъ, приложена подъ № 14.

ОБРАЗОВААННОСТЬ.

Взглядъ на Подольскую губернію въ религіозномъ отношеніи.

Первые обитатели Подоліи Лутичи и Тиверцы были язычники, хотя и можно полагать, что Греческіе миссіонеры, по близости этого края съ Греціею, не оставляли безъ вниманія его обитателей, но должно думать, что усилія ихъ были безплодны; потому что о принятіи христіанской вѣры обитателями Подоліи, до временъ Владиміра Св., исторія умалчиваетъ. Подолія въ 885 году была завоевана Олегомъ Вѣщимъ и вошла сначала въ составъ Волынскаго княжества, а потомъ при Владимірѣ Святѣмъ зависѣла уже непосредственно отъ Кіевскаго престола; по этому должно согласиться, что въ 988 году Владиміръ святой, принявшій христіанскую вѣру со всѣмъ народомъ, озарилъ ея и идолопоклонниковъ Подоліи.

Въ 1331 году Подолія, претерпѣвала опустошенія Татаръ, перешла въ управленіе князьямъ Коріатовичамъ, зависѣвшимъ отъ Литвы. Константинъ Коріатовичъ, князь Подольскій, побуждаемъ былъ вліяніемъ Польскаго двора принять Католическую вѣру, но онъ упорно отстоялъ религію своихъ отцевъ. Долго еще продолжались происки Польскихъ королей, но Подолія и князья Литовскіе, управлявшіе ея, оставались въ православіи до временъ Ольгерда т. е. до 1330 г.

Глава духовенства православнаго назывался патріархомъ нереградскимъ.

Въ 1340 году, при королѣ Казимірѣ, значительная часть Россіи

досталась Польшѣ, такъ что немного позже во владѣніяхъ Польши было уже 9-ть Греческихъ епархій: 1) Владимірская, 2) Луцкая, 3) Полоцкая, 4) Премьельская, 5) Хелмская, 6) Пинская, 7) Кіевская, 8) Могилевская и 9) Львовская. Епископъ Львовской титуловался Каменецкимъ.

Въ 1569 году, Литовское княжество, а съ нимъ и Подолія, были присоединены къ королевству Польскому и въ концѣ XVI вѣка, когда въ Польшѣ явились іезуиты, то Подолія сдѣлалась предметомъ ихъ усилій основать здѣсь унию, чтобы потомъ легче обратить православныхъ ея обитателей къ католицизму.

Въ 1595 г. іезуиты собрали епископовъ православныхъ и предложили имъ отрѣчься отъ своей вѣры и принять унию. Можно отгадать, что отвѣчали епископы; отвѣты ихъ были отрицательные; тогда ихъ послали въ Римъ подъ предлогомъ получить увѣщанія отъ самага папы. Православные возстали подъ предводительствомъ знаменитаго Константина Острожскаго воеводы Кіевскаго. Но не всѣ православныя церкви могли быть ограждены мечемъ Константина Острожскаго. Беззащитные, покорясь силѣ, приняли унию и назвались уніятами, а непокорные іезуитамъ назвались дезунитами или дессидентами.

Отсюда начинается въ этомъ краѣ гоненіе на Дессидентовъ.

Іезуиты, покровительствуемые королями, принимавшими къ себѣ ихъ какъ совѣтниковъ и наставниковъ, получили еще въ 1578 году Виленскую коллегію въ управленіе, и начали учреждать Коллегіумы въ Литвѣ и западной Руси. Первая іезуитская коллегія въ Подоліи появилась въ Барѣ въ 1635 г., а въ 1647 въ Винницѣ, въ главномъ городѣ Брацлавскаго воеводства. Въ Каменцѣ также была открыта таковая же коллегія въ концѣ XVII вѣка. Такъ что іезуиты скоро проникли во всѣ дворянскія семьи, начиная отъ двора магнатовъ до училищъ бесплатныхъ бѣдняковъ, и въ юныхъ умахъ дѣтей укореняли свои іезуитскія правила. Воспитаніе юношества состояло въ изученіи схоластической философіи и упражненіи въ теологическихъ диспутахъ; также въ укорененіи ненависти ко всему православному.

Троицынъ день 1706 года былъ днемъ побѣды іезуитовъ надъ Православіемъ, въ этотъ день Львовскій, Галицкій и Каменецкій епископъ Іосифъ Шумлянскій, который вмѣстѣ былъ архипастыремъ и Подольскаго духовенства, торжественно въ Варшавѣ отрекся отъ Православія и присягнулъ въ принятіи униі со всею епархією.

Простой классъ народа, оставшійся въ Подоліи православнымъ, зависѣлъ отъ Кіевскаго епархіальнаго начальства,

Тогда какъ развивалась унія основывались и православныя церкви и монастыри, такъ основанъ женскій монастырь въ Винницѣ и мужскіе въ Головчинцахъ и Сатановѣ. Со времени Хмѣльницкаго, половина Подоліи, составлявшая Брацлавское воеводство, начала зависѣть отъ Кіевскаго митрополита. Причину этого должно отнести ко внутреннимъ неустройствамъ. Галицкіе архіепископы удерживали здѣсь православіе до начала XVIII вѣка.

Скоро обнаружались горькіе плоды іезуитскаго воспитанія: мѣсто вѣротерпимости заступила ненависть къ иновѣрцамъ, которыхъ здѣсь называли дессидентами, вмѣсто уваженія законовъ—буйство и нарушеніе правъ гражданскихъ.

По выходѣ изъ коллегій, юношество озлоблялось противъ людей, исповѣдующихъ другую религію, и старики смотрѣли равнодушно на нарушеніе законовъ, кричали и бушевали на сеймахъ; нападали на дома дессидентовъ и, разрывая могилы ихъ, бросали тѣла по улицамъ и полямъ. Не разъ дессиденты, не желая принять ушіи, искали защиты у Русскаго престола, но безпрестанныя войны Россіи съ сосѣдями не давали Самодержцамъ Россійскимъ силою оружія заставить королей Польскихъ уважать договоры, которыми ограждались права дессидентовъ.

Изъ многочисленныхъ доказательствъ ненависти іезуитовъ къ православію, кромѣ извѣстныхъ всѣмъ примѣровъ поруганія надъ нашею вѣрою, чрезъ отдачу просфиръ и колокольнаго звона на откупъ Евреямъ, служатъ розсылки іезуитами инструкцій (въ XVIII вѣкѣ), стѣснять и унижать православныхъ. Одинъ экземпляръ таковой инструкціи хранится у архіепископа Ковенскаго Платона.

Станиславъ Понятовскій, по вступленіи на Польскій престолъ, уничтожилъ орденъ іезуитовъ въ 1773 г. буллою папы Климента XIV. По ученіе іезуитовъ а равно и созданная ими унія оставили уже глубокіе корни въ Подоліи.

Нелюбовь къ православію и ко всему Русскому, видна также въ покровительствѣ и въ льготахъ, даваемыхъ здѣсь бѣглымъ раскольникамъ.

По возвращеніи здѣшняго края подъ державу прежнихъ монарховъ въ 1794 году, не много найдено здѣсь уніатовъ и тѣ легко соединились. Съ открытіемъ Подольской и Брацлавской губерній, возстановлено православное архіепископство подъ названіемъ Брацлавскаго и Подольскаго. Тогда первый архіепископъ здѣшняго края

Юникій жилъ въ м. Шаргородѣ. По повелѣнію Императора Павла I въ 1799 г. это архіепископство получило прежнее названіе и г. Каменецъ назначенъ мѣстомъ пребыванія архіепископа.

Первымъ православнымъ епископомъ исторія называетъ Козьму епископа Галицкаго, вступившаго въ управленіе епархіею въ 1156 году. Послѣ него слѣдовали еще 17 епископовъ до Юсифа Шумлянскаго, послѣ котораго бывшіе 4 униатскіе епископа назывались еще Каменецкими, до Юникія.

Во время 20 лѣтняго владѣнія этимъ краемъ Турками, церкви и костелы подверглись большому раззоренію. Съ 1706 года, послѣ отступничества Юсифа Шумлянскаго, начало въ Подоліи умножаться униатское духовенство, но по видимому православіе тогда было еще сильно, ибо коронный гетманъ Яблоновскій, чтобы ввести въ соборную церковь во Львовѣ, принявшаго унию епископа, самъ долженъ былъ предводительствовать солдатами, и отбивать ломами двери церкви. Если такъ православные отстаивали свою вѣру въ Львовѣ, то нѣтъ сомнѣнія что противоборство ихъ униі въ Подоліи было еще сильнѣе.

Послѣ измѣны епископа Шумлянскаго униатское духовенство завладѣло нѣкоторыми монастырями православными, а другіе само основало.

Къ числу первыхъ относятся: Бершадскій, Сатановскій и Шаргородскій; а послѣдніе были въ Каменцѣ, Барѣ и Коржевцахъ.

Унія наиболѣе проявилась въ уѣздахъ: Каменецкомъ, Проскуровскомъ, Летичевскомъ, Могилевскомъ и Ушицкомъ. Около 1772 г. существовали еще православныя церкви, въ значительномъ числѣ; ихъ было въ протопопіяхъ: Ямпольской 55, Краснянской 40, Рашковской 44, Неміровской 56, Брацлавской 70, Винницкой 60, Грановской 52, Чечельницкой 70, всего 562.

Польское епископство въ Каменцѣ относитъ начало свое къ 1375 году. Это духовенство преуспѣвало, если не въ дѣлахъ вѣры, то въ дѣлахъ политики. Оно было богато и никогда не терпѣло гоненій отъ князей Литовскихъ, исповѣдывавшихъ православную вѣру, но еще многіе изъ нихъ оказывали католическому духовенству свои милости, такъ князь Свидригайло въ 1455 г. пожаловалъ Доминиканскому монастырю въ Каменцѣ, деревню Зубровку,

Въ числѣ епископовъ католическихъ замѣчательны: Пясецкій, какъ историкъ, и Красинскій, какъ одинъ изъ начальниковъ Барской конфедераціи.

При долговременныхъ бѣдствіяхъ, Подолія въ одномъ только отношеніи сохранила свою самобытность: Православная вѣра, искони

здѣсь господствовавшая, уцѣлела здѣсь до самаго почти возвращенія края Россіи и болѣе чѣмъ въ другихъ Русскихъ областяхъ, оставшихся подъ властію Польши.

Господствующая вѣра:

Господствующая вѣра, по числу послѣдователей въ Подольской губ. есть православная.

Жителей: Православныхъ	1,115,625.
— Католиковъ	227,617.
— Лютеранъ ,	1,626.
— Реформатовъ	7.
— Армянъ	131.
— Раскольниковъ	8,018.
— Мусульманъ	48.
— Евреевъ	168,189.

Вліяніе вѣры на народное образованіе и нравственность.

Православная вѣра, при всемъ ея слабомъ укорененіи въ этой губерніи, содѣлываетъ ея послѣдователей кроткими, послушными и терпѣливыми. Но простой народъ стоитъ на низкой степени образованности; онъ смѣшиваетъ обряды вѣры съ повѣрьями Славянской мифологіи, такъ что одинаково боится, какъ нарушенія поста, такъ и того чтобъ передъ Юрьевымъ днемъ не отнимать телятъ отъ коровъ, иначе вѣдьма высосетъ молоко. Почитаютъ грѣхомъ мести избу въ день Рождества. Въ понедѣльникъ 1-й недѣли поста бабы не прядутъ для того, чтобы предохранить скотъ отъ червей и проч.

Принятіе уніатовъ въ лоно православія, возстановленіе полуразрушенныхъ церквей и постройка новыхъ, а также уроченіе содержанія духовенства жалованьемъ отъ казны наравнѣ съ ксендзами, возвышаетъ духовенство въ глазахъ народа.

Льготы для переселенцовъ Русскаго племени и поощреніе промышленниковъ, посѣщающихъ Подолію изъ глубины Россіи, полагаютъ здѣсь основаніе народности Русской.

Таблица подъ № 3 показываетъ число жителей въ Подольской губерніи по вѣроисповѣданіямъ.

Примѣчаніе. Разность итоговъ общаго населенія таблицы за № 3 и таблицъ за № № 5 и 6 происходитъ отъ того, что матеріалы для составленія таблицы по вѣроисповѣданіямъ получены изъ духовной консисторіи, а для другой изъ разныхъ присутственныхъ мѣстъ.

Таблица о числѣ родившихся и бракомъ сочетавшихся въ городахъ и уѣздахъ Подольской губерніи, приложена подъ № 15.

Вліяніе духовенства на народъ.

Должно обратить вниманіе на то, что изъ образованнаго класса $\frac{3}{4}$ числа богомольцевъ въ католическихъ церквахъ, состоитъ изъ женщинъ. Вліяніе католическаго духовенства и православнаго совершенно различны. Неусыпные поборники папизма, ксендзы, поддерживаютъ и растятъ плевелы, посѣянные іезуитами, единственно чрезъ женщины. Одинъ изъ этнографовъ Подоліи замѣтилъ, что коренные фанатики своего вѣроисповѣданія и іезуитизма суть женщины, и ихъ духовники. Ксендзы здѣсь бываютъ въ лучшихъ обществахъ, почитаются людьми образованными, и посвящаются во всѣ семейныя тайны; напротивъ о православномъ духовенствѣ, здѣсь составлено понятіе, что оно составлено изъ людей менѣе ученыхъ, и вліяніе сихъ послѣднихъ весьма ограничено, оно не простирается далѣе, какъ на простой народъ.

Это доказывается еще тѣмъ, что многіе изъ православныхъ женщинъ къ несчастію, не знаютъ Русскаго языка, и ходятъ чаще въ костелъ, чѣмъ въ церковь; даже въ Русской церкви имѣютъ молитвенникъ Польскій. Кромѣ того въ Русскихъ семействахъ дѣти говорятъ по Польски, не понимая ни слова Русскаго, отъ того что ихъ родители, имѣя родственниковъ Поляковъ, находятъ Русскій языкъ грубымъ. Изъ этого видно, что наше духовенство здѣсь, не получило еще должнаго вліянія и не исполняетъ своего назначенія быть блюстителями вѣры и народности.

Раскольники.

Раскольники въ Подольской губерніи принадлежатъ къ сектамъ: Поповщиковъ и Безпоповщиковъ.

Заблужденіе первыхъ заключается только въ томъ, что они отправляютъ литургію на 7 просвирахъ и признаютъ служебники только Патриарховъ: Іова, Гермогена, Филарета, Іосафа 1-го и Іосифа. Но какъ подобныя книги не пропускаются цензурою для перепечатанія, то они сами переписываютъ обвѣтшалыя книги, съ такимъ искусствомъ, что трудно вѣрить, что онѣ не печатныя.

Поповщики поклоняются иконамъ, но только тѣмъ, которыя писаны въ Балтѣ и Борскѣ художниками имѣющими для руководства особую книгу о писаніи иконъ.

Они принимаютъ священниковъ изъ разстриженныхъ, или бѣглыхъ церковнослужителей православнаго исповѣданія. При принятіи поступающихъ вновь въ секту, поповщики заставляютъ ихъ проклинать и Никоновщиковъ ихъ церковные обряды.

Поповщики не чуждаются сообщества иновѣрцевъ, и позволяютъ себѣ даже, водить хлѣбъ-соль съ православными.

Гораздо съ большими заблужденіями секта Безпоповщиковъ. Ересь ихъ раздѣляется на большую и малую часовни. Послѣдователи малой часовни отчаянные изуверы: они утѣшаютъ себя въ заблужденіи тѣмъ, что они одни сохранили святость, и спаслися отъ расколовъ, подобно тому какъ Ной одинъ въ ковчегѣ спасся посреди беззаконнаго рода человѣческаго.

Безпоповщики считаютъ оскверненнымъ все, до чего прикасались люди непричастные къ ихъ сектѣ. Въ дорогѣ они возятъ съ собою всю посуду, и избѣгаютъ сообщества, не только съ православными, но и со всѣми иновѣрцами, неисключая изъ этого и поповщиковъ.

Часовщики есть только въ одномъ мѣстѣ въ губерніи, а именно въ г. Литинѣ: они не признаютъ браковъ и не молятся за царя.

Архіепископы Подольскіе не разъ покушались обратить раскольниковъ къ православію, но упорство послѣднихъ невѣроятно. Они не приняли даже и того предложенія, чтобы принимать у себя церковнослужителей, не бѣглыхъ, а поставленныхъ архіепископомъ священниковъ. Употребляли наконецъ усилія соединить безпоповщиковъ съ поповщиками, но и эта мѣра осталась безуспѣшною.

Кромѣ многихъ примѣровъ упорства раскольниковъ, можно привести тотъ, что поповщики Олонецкіе, Нижегородскіе, Симбирскіе, послѣдователи попа Аввакума и чернеца Іосифа Армявина, торжественно сожигали себя цѣлыми семействами, ради небесной награды, мечтая быть мучениками за вѣру.

Конечно отъ времени этотъ фанатизмъ ослабѣлъ, но можно заключить, что нѣтъ мѣръ къ обращенію ихъ, когда они жаждутъ гоненія, чтобы быть мучениками за свою вѣру.

Здѣшніе раскольники зависятъ отъ главныхъ старо-обрядческихъ обществъ; къ Москвѣ и Измаилѣ. Раскольничьихъ скитовъ въ губерніи 2, въ с. Куриневкѣ Ольгопольскаго уѣзда, изъ нихъ одинъ мужескій, а другой женскій.

Приходскихъ старо-обрядческихъ церквей 2, въ с. Борковѣ и Жуковцахъ (Винницкаго уѣзда).

Часовень въ разныхъ мѣстахъ 26.

Принятыми со стороны нашего духовенства мѣрами убѣжденій,

въ 1846 г. обращено изъ раскольниковъ къ Православію 26 душъ обоого пола.

Церкви.

Въ губерніи церквей.

Православныхъ	каменныхъ	444.
	деревянныхъ	1,174.
Католическихъ	каменныхъ	83.
	деревянныхъ	20.
Лютеранскихъ		1.

Въ губерніи монастырей.

Православныхъ	мужескихъ	8.
	женскихъ	13.
Католическихъ	мужескихъ	4.
	женскихъ	2.
Старо-обрядческихъ церквей		2.
— часовень		26.
Синагогъ	каменныхъ	99.
	деревянныхъ	236.

Изъ городовъ одинъ Каменецъ украшенъ многими церквами и костелами. Здѣсь церкви Троицкая и Іоанно-предтечская были при Туркахъ обращены въ мечети.

Украшеніе Каменца составляетъ Доминиканскій монастырь, построенный еще Каріатовичами, въ немъ еще и теперь есть амвонъ, сдѣланный Турками. Другимъ древнѣйшимъ почитается кафедральный, въ который совершилъ торжественный вѣздъ Магометъ IV, и при которомъ послѣ устроенъ Турецкій минаретъ, а по возвращеніи Каменца отъ Турокъ, надъ луною поставлено изображеніе Божьей Матери; съ минарета виденъ Хотинъ. Францисканскій костель обращенъ въ нынѣшнюю архіерейскую церковь. Зданіе іезуитскаго коллегіума въ Каменцѣ, одно изъ большихъ зданій города, болѣе 30 лѣтъ остававшееся празднымъ, перестроено при нашемъ правительствѣ подъ помѣщеніе губернской гимназіи.

Послѣ освобожденія Каменца отъ Турокъ, построенъ Тринитарскій костель; монахи котораго вызваны сюда съ единственною цѣлю выкупать плѣнныхъ христіанъ, а потому на куполѣ костела изображенъ ангелъ, держащій въ цѣпяхъ двухъ невольниковъ, эмблема этого ордена.

Армянскій костель, во имя св. Николая, основанъ въ 1398, послѣ это зданіе было уступлено уніятамъ, и построенъ вблизи, существующій теперь костель во имя Богородицы; въ немъ хранится икона

Божьей матери, чтимая чудотворною. Каменецкіе Армяне въ 1666 году присоединились къ католикамъ.

Всѣ до сихъ поръ исчисленные церкви и костелы каменные имѣютъ обширныя каменные пристройки; изъ нихъ теперешняя Каменецкая гимназія, по положенію своему, при единственномъ вѣздѣ въ недоступный съ другихъ сторонъ городъ, при приведеніи его въ оборонительное положеніе, можетъ принести большую пользу, по своимъ крѣпкимъ стѣнамъ и по самому направленію фасадовъ. Кромѣ того около этого строенія есть площадь.

Въ г. Летичевѣ есть Доминиканскій монастырь съ каменною оградой, но довольно вѣтхою. Въ этотъ монастырь стекаются богомольцы изъ далека. Въ немъ есть чудотворная икона Богоматери и съ 1777 года разныя лица записываютъ въ книгу, слышанныя и испытанныя на себѣ чудеса.

Въ концѣ XVI вѣка ее привезли въ Летичевъ, отцы Доминиканцы. Тогдашній каменцій и Летичевскій староста Янъ Потоцкій, будучи протестантомъ, запретилъ монахамъ жить въ городѣ; но послѣ, испытавъ чудесное содѣйствіе Богоматери въ отраженіи Татаръ, не только ввелъ Доминикановъ въ городъ, но принялъ католическую вѣру, и, вмѣстѣ съ другими набожными людьми построилъ теперешній костель съ кляшторомъ.

Король Сигизмундъ III привиллегією 1613 года утвердилъ за костеломъ поля и сады; а король Владиславъ IV привиллегією 1638 года утвердилъ десятинный сборъ съ имѣній этого староства.

При Юаннѣ Казимірѣ, монахи, опасаясь вторженія Хмѣльницкаго, увезли икону въ Львовъ.

Турки, овладѣвъ Подолією, сожгли Летичевскій монастырь, и только послѣ Карловицкаго трактата, монахи возвратились съ иконою, и возобновили костель въ такомъ видѣ, въ какомъ онъ находится теперь.

Въ г. Винницѣ есть кляшторъ ордена капуциновъ; костель каменный съ прочною каменною оградой, и стоитъ на возвышенномъ мѣстѣ. Въ этомъ же городѣ строеніе большого іезуитскаго коллегіума (а потомъ гимназіи, наконецъ временнаго военнаго госпиталя) замѣчательно по большой вмѣстительности и по старинной каменной оградѣ съ бойницами и амбразурами.

Небольшой костель въ м. Неміровѣ примѣчателенъ по изящной архитектурѣ и по вкусу внутренней отдѣлки; кромѣ этого костела, церковь въ Дунаевнахъ имѣетъ иконы, писанныя лучшими Италіанскими художниками.

Въ м. Меджибожѣ есть каплица, помѣщенная посреди небольшо-го замка, съ Турецкими башнями, который уцѣлѣлъ до сего времени.

Въ м. Браиловѣ, въ католической каплицѣ, есть чудотворная статуя Спасителя, у которой, какъ говорятъ, отрастаютъ волосы и измѣняются черты лица во время Богослуженія.

Въ костелѣ, въ м. Тывровѣ, есть подземные кѣды.

Церковныя штаты.

Сельскихъ причетовъ по штату въ церквахъ Подольской и Брацлавской епархіи состоитъ:

1 класса приходъ: прихожанъ отъ 2 до 3 тысячъ, 2 священника, одинъ дьяконъ, 2 причетника, 1 пономарь, 1 просвирня; всего 7 лицъ, получающихъ жалованья 508 руб. сереб.

2 класса приходъ: прихожанъ отъ 1½ до 2 т.; 2 священника, 1 дьяконъ, 2 причетника, 1 просвирня, всего 6 лицъ, получающихъ жалованья 478 руб. сереб.

3 класса приходъ: прихожанъ отъ 1 до 1½ тысячъ, 1 священникъ, 1 дьяконъ, 1 причетникъ, 1 просвирня, всего 4 лица получающихъ 272 руб. сереб.

4 класса приходъ: прихожанъ отъ 700 до 1,000 душъ, 1 священникъ, 1 дьяконъ, 1 причетникъ, 1 просвирня, всего 4 лица, получающихъ 222 руб. сереб. жалованья.

5 класса приходъ: прихожанъ отъ 400 до 700 душъ, 1 священникъ; 1 дьяконъ, 1 дьячекъ, 1 просвирня, всего 4 лицъ получающихъ жалованья 202 руб.

6 класса приходъ: прихожанъ отъ 300 до 400, 1 священникъ, 1 дьячекъ, получаютъ 136 руб. сереб.

7 класса приходъ: прихожанъ отъ 100 до 300, 1 священникъ, 1 дьячекъ, двое получаютъ 116 руб. сереб.

Взглядъ на Подольскую губернію въ отношеніи умственнаго образованія.

До конца XVI вѣка нѣтъ свѣдѣній о томъ, въ какомъ состояніи было образованіе въ Подоліи. Иностранные писатели ничего о томъ не упоминаютъ; Польскіе же историки описываютъ одни военныя дѣйствія.

Подолія, какъ предметъ спора и военныхъ дѣйствій, не могла думать о гражданскихъ учрежденіяхъ и объ открытіи у себя учи-

лицъ. По крайнѣй мѣрѣ ни чего не упоминаютъ объ этомъ лѣтописцы. Въ концѣ XIV вѣка основана Краковская академія. Члены ея старались о расширеніи власти папъ; а не о пользѣ государства; она имѣла ничтожное вліяніе на просвѣщеніе Польши, тѣмъ менѣе на Подолію. Въ концѣ XVI вѣка, когда въ Польшѣ появились іезуиты, обратившіе свои дѣйствія на западную Русь, Подолія начала имѣть учебныя заведенія. Іезуиты, желая обратить православныхъ въ унию, кромѣ многихъ полемическихъ сочиненій, распускаемыхъ на счетъ Россіи, заводили въ западной Руси свои Коллегіи. Православное же духовенство, желая спасти народъ отъ предстоящей бѣды и заблужденій, употребляло съ своей стороны всѣ усилія. Первое училище, имѣвшее вліяніе на Подолію, было учреждено во Львовѣ въ 1586 году, православнымъ Гедеономъ епископомъ Балабономъ. Въ 1589 году открыто училище Богоявленское въ Кіевѣ; а въ слѣдъ за тѣмъ основано, подчиненное ему, училище въ г. Винницѣ; наконецъ учреждено училище въ Каменцѣ, въ 1595 году. Но кто былъ учредителемъ сего послѣдняго, іезуиты или православные, опредѣлить трудно. Изъ этихъ трехъ училищъ, только одно Львовское, огражденное грамотами Виленскихъ патріарховъ, въ продолженіе XVII вѣка сохранило первоначальное назначеніе; оно до 1701 года было заведеніемъ православнымъ; Винницкое же и Каменецкое, вскорѣ подпали подъ распоряженіе іезуитовъ.

Поселившись въ Подолію, противу воли короля Сигизмунда Августа, іезуиты получили при Стефанѣ Баторіѣ въ управленіе Виленскую коллегію, учрежденную въ 1578 году. Покровительствуемые Польскою королевою Анною и особенно воспитанникомъ своимъ королемъ Сигизмундомъ III, іезуиты скоро овладѣли умами Польскихъ и Литовскихъ вельможъ; скоро при посредствѣ ихъ завели коллегіи въ Польшѣ, Литвѣ и западной Руси; вступили въ полемическіе диспуты, съ православными, надѣясь совратить ихъ публичными спорами. Не имѣя ни высшаго образованія, ни религіознаго духа, но дѣятельные до невѣроятности, преодолевая всякія затрудненія, іезуиты нагло втирались въ учителя къ богатымъ и бѣднымъ, овладѣвали ихъ мыслями и поступками, и поставляя народное благосостояніе дѣломъ малозначущимъ, старались о распространеніи власти папъ, но еще болѣе своего вліянія.

Подолія и Украина не избѣжали опеки іезуитовъ. Въ 1616 году іезуитъ Аргентина, въ донесеніи своемъ къ королю Сигизмунду III, совѣтуетъ учредить для Украины въ Винницѣ и Барѣ семинарію и училища. Въ 1635 году, на основаніи конституціи короля, учреж-

лена въ Барѣ іезуитская collegія. Въ 1649 году, конституціею короля Польскаго Владислава IV, учреждена и въ Винницѣ іезуитская collegія; въ концѣ XVII столѣтія Мартинъ Радецкій, каменецкій судья, учредилъ іезуитскую collegію въ г. Каменцѣ; вѣроятно она была преобразована изъ училища, открытаго въ 1595 году, потому что о немъ въ послѣдствіи нигдѣ не упоминается. Кромѣ основанныхъ іезуитскихъ заведеній; жители Подоліи, особенно православные, получали образованіе въ Львовской академіи, подчиненной православнымъ Львовскимъ епископамъ, до измѣны православнаго Львовскаго епископа Іосифа Шумлянскаго, въ 1700 году. Въ упомянутыхъ трехъ іезуитскихъ училищахъ, въ продолженіи 150 лѣтъ, т. е. до учрежденія эдукаціонной комиссіи, существовала одна метода преподаванія. Равнодушные къ литературѣ Польской и ожесточенные противу всего Русскаго, іезуиты уничтожали древніе памятники: нѣсни и преданія; въ училищахъ преподавалась почти одна схоластическая философія; іезуиты упражняли юношей въ пустыхъ диспутахъ и привлекали въ свои школы разными средствами, какъ-то: сценическими представленіями, обѣщаніями покровительства, а иногда вспоможеніемъ, которое въ послѣдствіи выкупалось припошеніемъ услугъ. И въ самомъ дѣлѣ іезуиты много заботились о судьбѣ своихъ питомцевъ. Чтобъ упрочить свое вліяніе на дѣла, они своихъ приверженцевъ, бѣдныхъ, но способныхъ людей, поручали покровительству вельможъ и испрашивали для нихъ разныя мѣста, особенно домашнихъ священниковъ и учителей. Другихъ опредѣляли въ свой орденъ; богатыхъ же, которымъ во время обученія давалась большая вольность, поручали покровительству королей, или же находили имъ богатыхъ невѣсть.

Вліяніе іезуитовъ отразилось и въ литературѣ. Первоначально іезуиты и духовные, а послѣ ихъ воспитанники свѣтскіе вступали въ полемику съ иновѣрцами. Словесность Польская обогатилась многими произведеніями по этой части; но объемъ неувеличилъ достоинства ея. Русскій языкъ былъ изгнанъ изъ училищъ; и вмѣсто его былъ введенъ Латинскій, а Русскій, какъ малообразованный, оставили въ употребленіи въ простомъ народѣ. Польскій языкъ тоже въ XVII и въ первой половинѣ XVIII вѣка, былъ искаженъ иностранными словами, изъ всѣхъ языковъ, особенно изъ латинскаго.

Изъ наукъ обучали болѣе всего Богословію полемическому, каноническому праву и декреталіямъ. Изученіе же конституціи и Литовскаго статута предоставлено было практикѣ.

Въ такомъ состояніи находилось преподаваніе Богословіи и правъ

въ западной Россіи до начала XIX вѣка. Другія науки были здѣсь еще въ большемъ небреженіи.

Правда въ училищахъ отцовъ Піаровъ, появившихся при Владиславѣ IV (1647 г.) не любившемъ іезуитовъ, кромѣ Богословія учили и прочимъ наукамъ, но къ сожалѣнію, въ западной Руси училищъ этаго ордена не было; и даже въ самой Польшѣ іезуиты не давали имъ усилиться. Только со вступленіемъ на престолъ Станислава Полятовскаго воспослѣдовало новое направленіе образованія Польши и здѣшняго края. Король этотъ, любя просвѣщеніе, по уничтоженіи ордена іезуитовъ въ 1773 году, буллою папы Климента XIV, учредилъ въ 1775 году, подъ собственнымъ своимъ вѣденіемъ, эдукационную комиссію, подчинивъ ей всѣ академіи, гимназіи, коллегіи и другія училища для наблюденія за ходомъ народнаго образованія. Она получила всѣ имѣнія поіезуитскія, которыми обеспечивалось существованіе училищъ и даны были комиссіи правила распоряжать имѣніями. Эдукационная комиссія издала уставъ академическій, которымъ вѣрно опредѣлялись отношенія между ею и училищами, главными и второстепенными. Назначено жалованье учителямъ и обращено вниманіе на то, чтобы образованіе было сообразно съ потребностями народа. Нѣкоторыя изъ іезуитскихъ коллегій были отданы въ распоряженіе ксендзамъ Піарамъ, другія же монахамъ Базиліанамъ и свѣтскимъ людямъ. При этомъ, въ Подольской губ. Барское училище въ 1781 г. поступило въ вѣденіе монаховъ Базиліановъ; Каменецкое и Винницкое въ вѣденіе свѣтскихъ людей. Кромѣ этаго комиссія вновь открыла 2 училища: Немировское, на иждивеніе графа Потоцкаго и въ м. Шаргородѣ (Могилевскаго уѣзда) на иждивеніе князя Любомирскаго.

По возвращеніи Подольской губ. подъ скипетръ прежнихъ Монарховъ, училища испытали новыя преобразованія.

Въ 1794 году многія учрежденія эдукационной комиссіи была на время оставлены въ прежней силѣ. Но съ перемѣною образа правленія и отъ возродившихся новыхъ потребностей, постановленія эдукационной комиссіи были недостаточны, и какъ въ училищахъ, учрежденныхъ на основаніи правилъ эдукационной комиссіи, имѣлось въ виду образованіе юношества только католическаго и уніятскаго исповѣданія, а о православномъ даже не упоминалось, то правительство обратило вниманіе на усовершенствованіе, существовавшихъ уже заведеній и на открытіе заведеній для приготовленія церковно-служителей.

Училища свѣтскія.

Барское, Винницкое, Каменецкое и Немировское училища, по возвращеніи Подольской губ., первоначально подчинялись эдукационной комиссіи; предметы преподавались въ нихъ такъ, какъ предписано было комиссіею; только въ 1795 году, въ числѣ прочихъ предметовъ, велѣно преподавать Русскій языкъ. Эта зависимость училищъ отъ эдукационной комиссіи продолжалась до 1803 года. Въ этомъ году 18 мая Высочайше утвержденъ уставъ Виленскаго Императорскаго университета, образованъ Виленскій округъ и учебныя заведенія Подольской губ. подчинены Виленскому университету. Въ его вѣденіе поступили:

- 1) Винницкое училище, бывшее на степени гимназій.
- 2) Барское, состоявшее изъ 6 классовъ.
- 3) Каменецкое.
- 4) Немировское, изъ 4 классовъ.

Винницкое училище.

Оно преобразовано въ 1813 году въ Подольскую губернскую гимназію 1 сентября. Въ ней преподавались предметы въ такомъ объемѣ, какъ въ другихъ гимназіяхъ Виленскаго округа. Штатъ гимназій составляли: 1) Директоръ, 5 старшихъ учителей, одинъ изъ нихъ былъ инспекторомъ, 2 младшихъ учителя и 3 учителя языковъ: Русскаго, Французскаго и Нѣмецкаго; учитель рисованія и законоучитель католическаго исповѣданія. Въ 1822 году къ нимъ принадлежалъ законоучитель православнаго исповѣданія. Предметы преподавались слѣдующія: Законъ Божій, математика, логика; естественныя науки: зоологія, ботаника, минералогія, химія и физика; право народное и Римское право, языки: Польскій, Латинскій и ихъ словесность, а также Греческій, Русскій, Нѣмецкій и Французскій; наконецъ рисованіе и чистописаніе. Изъ этаго изчисленія видно, что число предметовъ было гораздо болѣе, чѣмъ теперь, но должно замѣтить, что многія науки преподавались очень кратко. Число учащихся въ 1822 году было до 600 челов. Съ открытіемъ губернской гимназій въ 1832 году въ г. Каменцѣ, Винницкая гимназія, поступила въ разрядъ уѣздныхъ гимназій. Въ 1847 году весь штатъ ея съ учащимися переведенъ въ Бѣлую церковь (Кіевской губерніи), а зданіе обращено подъ военный госпиталь (временной).

Каменецкое училище.

По уничтоженіи ордена іезуитовъ, до подчиненія Краковской ака-

деміи, Каменецкое училище должно было поступить въ распоряженіе ордена Техтинцевъ, переведеннаго изъ Львова и замѣниваго іезуитовъ. Вскорѣ члены этого ордена, по многимъ причинамъ, возвратились во Львовъ, оставивъ впрочемъ въ пользу училища хорошую библіотеку. Подчиненное сперва Краковской академіи, Каменецкое училище въ 1804 году поступило въ вѣденіе Виленскаго округа и до 1831 года подчинено было Виленской гимназіи. Оно состояло изъ 4 классовъ; въ первыхъ двухъ ученіе продолжалось 1 годъ, а въ остальныхъ 2-хъ два года. Науки преподавались тѣ же, что и въ гимназіяхъ; исключая Греческаго языка, высшей математики, словесности и химіи. Естественныя науки преподавались еще короче, чѣмъ въ гимназіи. Штатъ составляли: смотритель, законоучитель для католиковъ, 2 старшихъ учителя, 2 младшихъ, 2 учителя языковъ: Русскаго и Нѣмецкаго. Учащихся въ 1822 г. было 148. Теперь оно составляетъ первоклассную гимназію.

Барское училище.

Оно названо уѣзднымъ въ 1803 году и подчинено тогда Виленскому университету. Въ немъ преподавались все тѣ науки, что и въ гимназіяхъ, въ порядкѣ предписанномъ эдукаціонною комиссіею, и до учрежденія Меджибожскаго училища, по числу учащихся, было одно изъ первыхъ въ Подольской губ. Оно управлялось ректоромъ, которой всегда былъ начальникомъ Базильянскаго Барскаго монастыря до 1825 года, когда по примѣру прочихъ училищъ назначенъ свѣтскій смотритель. Штатъ былъ слѣдующій: Ректоръ, штатный смотритель, префектъ (инспекторъ), 6 учителей изъ свѣтскихъ и изъ духовныхъ лицъ. При училищѣ былъ конвиктъ для бѣдныхъ учениковъ. Въ 1822 году число учащихся было 477. Окончившіе курсъ ученики могли поступать въ Вольнскій лицей и Виленскій университетъ.

Пемировское училище.

Учрежденное въ 1785 году графомъ Викентомъ Потоцкимъ, оно было преобразовано первый разъ въ 1804, а въ другой въ 1815 году и тогда же подчинено Винницкой гимназіи. Раздѣленіе классовъ и составъ преподавателей были тѣ же, что и въ Каменецкомъ училищѣ. Многіе изъ воспитанниковъ сего училища довершали образованіе въ Винницкой гимназіи. Число учащихся въ 1822 году было 350.

Кромѣ этихъ четырехъ заведеній, получившихъ начало при быв-

шемъ Польскомъ правительствѣ, было въ продолженіи этого періода, учреждено одно уѣздное училище въ м. Меджибожѣ (Летичевского уѣзда).

Меджибожское училище.

Бывшій владѣтель Меджибожа, тайный совѣтникъ, попечитель Виленскаго округа князь Чарторижскій, предназначилъ существующій и по нынѣ замокъ въ Меджибожѣ для помѣщенія училища съ преподавателями. Въ 1819 году, съ Высочайшаго разрѣшенія, 10 октября открыто въ немъ училище и подчинено Винницкой гимназій. До 1830 года училище состояло изъ 4 классовъ: планъ преподаванія наукъ былъ тотъ же, что и въ Виленскомъ университетѣ. 1 Сентября 1830 года прибавленъ 5-й классъ, въ которомъ предполагалось слушать уроки 2 года; окончившимъ курсъ наукъ предоставлялось право поступать въ Виленскій университетъ. По причинѣ эпидемической болѣзни и политическихъ безпорядковъ въ западныхъ губерніяхъ Россіи, училище было закрыто 8 февраля 1831 года. Вновь открыто 6 декабря 1844 года; предметы преподавались тѣ же, какъ и прежде; когда имѣніе Чарторижскаго поступило въ вѣдомство военного поселенія, то училище было переведено въ м. Черный островъ.

Кромѣ изчисленныхъ училищъ существовали въ Подольской губ. приходскія училища при католическихъ монастыряхъ и приходскихъ церквахъ. Начало этихъ училищъ можно отнести къ 1804 году, но Высочайшее утвержденіе послѣдовало 1807 года и тогда же изданъ уставъ училищъ. На основаніи устава, въ нихъ обучали по Польски и по Русски всякаго, а читать по латыни и по французски того, кто будетъ имѣть на то собственное желаніе. Кромѣ языковъ, въ этихъ училищахъ преподавались: законъ Римско-католическаго исповѣданія, и первую часть ариметики.

Во всѣхъ упомянутыхъ заведеніяхъ свѣтскія науки преподавались на Польскомъ языкѣ, а Русскій считался на равнѣ съ Латинскимъ и Нѣмецкимъ. Не многіе изъ учениковъ поступали на службу государственную; но больше было такихъ, которые, по выходѣ изъ училищъ, искали мѣста при частныхъ должностяхъ. Незнаніе языка и Русскаго права было причиною, что Поляки чуждались службы государственной.

Духовныя училища.

Въ числѣ древнихъ Русскихъ училищъ, подчиненныхъ Польскому правительству, не было такихъ гдѣ бы православное духовен-

ство, могло готовить юношество къ духовному званію. Желавшіе поступить въ священство воспитывались въ общихъ заведеніяхъ, исключая не многихъ, которые изъ ревности къ православію, поступали въ Кіевскую академію. До измѣны Шумлянскаго, до 1701 года, Львовская академія готовила достойныхъ священниковъ для Галиціи и Подоліи. Въ позднѣйшія времена, при нѣкоторыхъ епархіальныхъ кафедрахъ архіереевъ, въ Бѣлоруссіи и западной Руси были семинаріи, подобно католическимъ. Но изъ исторіи ничего не видно объ этихъ семинаріяхъ. Въ 1789 году, по распоряженію епископа Петра Бѣлянскаго, открыта для униатовъ семинарія при Иоанно-Предтеченской церкви, въ г. Каменцѣ. При ней учреждена и униатская консисторія. По возвращеніи отъ Польши православныхъ епархій, въ каждой изъ нихъ учреждена семинарія. Въ Брацлавско-Подольской епархіи открыта епископомъ Юнникіемъ семинарія въ 1797 году въ Шаргородскомъ монастырѣ, гдѣ было прежде Базиліанское училище; но въ ней полное число классовъ открыто только въ 1805 году и тогда же семинарія переведена въ Каменецъ. Съ этого времени появляются и другія духовныя училища, въ слѣдующемъ порядкѣ:

1) *Подольская православная семинарія* въ г. Каменцѣ, открыта 1805 года съ уѣзднымъ и приходскимъ училищемъ. До преобразованія училищъ Кіевскаго учебнаго округа въ 1817 году, приходское и уѣздное училища были въ одномъ составѣ съ семинарією и имѣли одно начальство.

2) *Шаргородское уѣздное и приходское училища.* По перемѣщеніи семинаріи въ Каменецъ 1805 года, въ Шаргородѣ составлено одно отдѣленіе семинаріи изъ 5 классовъ, подъ управленіемъ особаго префекта. Съ 1877 года, въ немъ составлены уѣздное и приходское училища, по формѣ преобразованія духовныхъ училищъ. Въ этихъ училищахъ нѣтъ учениковъ казенно-коштныхъ.

3) *Приворотское приходское и уѣздное училище.* Епископъ Іаникій, желая доставить способъ образованія дѣтямъ бѣдныхъ священниковъ, открылъ въ 1811 году въ Ушицкомъ уѣздѣ, въ с. Приворотѣ училище для 30 бѣдныхъ учениковъ, съ двумя учителями. Домъ для ихъ помѣщенія построенъ на счетъ самаго основателя. Въ 1817 году это училище введено въ число приходскихъ штатныхъ, съ выдачею отъ казны жалованья. 1824 года отпущена отъ казны сумма для устройства тамъ уѣзднаго училища съ бурсою, для бѣдныхъ духовнаго званія. Открытое уѣздное училище 1829 года вмѣстѣ съ бурсою переведено въ г. Баръ.

Эти три заведенія до 1832 года были единственными, гдѣ науки преподавались на Русскомъ языкѣ, а въ первыхъ двухъ приготовлялись даже дѣти бѣдныхъ дворянъ и чиновниковъ.

4) *Уѣздное и приходское училище въ м. Крутахъ.* Въ 1833 году открыто, въ домѣ аренднаго владѣльца, княземъ Абемелекомъ приходское училище, въ послѣдствіи въ тѣхъ же зданіяхъ открыто и уѣздное училище. Въ 1840 году Высочайше утвержденъ новый уставъ для семинарій; въ слѣдствіе чего кругъ преподаванія наукъ разширенъ.

Наконецъ въ 1847 году Каменецкое уѣздное и приходское училища перемѣщены: первое въ м. Дунаевцы (Ушицкаго уѣзда) и помѣщено въ зданіи Капуцинскаго упраздненнаго монастыря; а послѣднее переведено въ Приворотье.

Приворотское же уѣздное училище съ казенно-кошными учениками, перемѣщено въ г. Баръ и помѣщено при Барскомъ заштатномъ монастырѣ, гдѣ имѣлось готовое помѣщеніе, въ домѣ бывшаго до 1831 года уѣзнаго Базильянскаго училища. Въ Приворотьи осталось одно приходское училище съ бурсою для казенно-кошныхъ учениковъ.

Въ концѣ 1830 года холера и политическія безпорядки въ западныхъ частяхъ Россіи, остановили на время ученіе въ заведеніяхъ, какъ свѣтскихъ, такъ и духовныхъ въ продолженіи двухъ лѣтъ. По усмиреніи Польскихъ мятежниковъ Высочайше повелѣно, преобразовать учебныя заведенія сообразно уставу 1828 года. Подольская губер. въ 1832 году присоединена къ Харьковскому округу. Въ этомъ году 1-го января открыто преподаваніе во всѣхъ бывшихъ заведеніяхъ. Каменецкое училище, на основаніи устава 1828 года, преобразовано въ губернскую гимназію. Винницкая гимназія преобразована въ уѣздную; училища: Немировское и Меджибожское, вмѣстѣ съ приходскими вновь открыты; закрыто было только одно Барское. Но тотъ же указъ Высочайше дополненъ въ 14 день декабря, въ силу чего учебныя заведенія Подольской губерніи вошли въ составъ вновь образованнаго Кіевскаго учебнаго округа.

Съ этаго времени начинается рядъ постановленій въ пользу образованія юношества Подольской губер. Во всѣхъ заведѣніяхъ стали преподавать науки на отечественномъ языкѣ; вездѣ введенъ порядокъ, новыя улучшенныя методы преподаванія. Изученіе отечественнаго языка возвысилось особенно съ того времени, когда Высочайшимъ указомъ даровано право попечителямъ округа награждать учениковъ за знаніе Русской словесности и языка, чиномъ 14 класса.

Въ 1836 году Меджибожское и Немировское училища, переименованы въ дворянскія уѣздныя, отличающіяся отъ обыкновенныхъ училищъ тѣмъ, что въ нихъ преподаются науки въ такомъ же порядкѣ и по тѣмъ же учебникамъ, какъ въ первыхъ трехъ классахъ гимназій. Увеличивающееся безпрестанно число учениковъ, особенно въ трехъ низшихъ классахъ, было причиною, что для успѣшнѣйшаго преподаванія, сперва 1-й и 2-й, а послѣ и 3-й классъ раздѣлены на параллельные классы.

Немировское училище, всегда находившее покровителей въ фамиліи Потоцкихъ, встрѣтило особую заботливость и въ нынѣшнемъ владѣльцѣ Немирова, графѣ Болеславѣ Потоцкомъ. Онъ обязался въ 1838 году возвести огромное зданіе и просилъ о переименованіи училища въ гимназію. Вслѣдствіе чего 1838 года, августа 7-го дня, освящено зданіе гимназій и открыто преподаваніе. На содержаніе гимназій отпускается ежедневно изъ суммъ государственнаго казначейства 3,625 руб. 25 коп. ассиг. и вносится графомъ Потоцкимъ 4,275 руб. сереб. Права воспитанниковъ тѣ же какъ и учащихся въ другихъ гимназіяхъ. Безплатныхъ учениковъ 10. Вновь открытая гимназія по времени основанія 3, а по числу учащихся 2, въ Подольской губерніи.

Какъ повсемѣстное учрежденіе благородныхъ пансіоновъ невозможно, по неимѣнію удобныхъ помѣщеній, по недостатку средствъ къ обзаведѣнію и по ограниченному состоянію большей части учащихся, то заботливое правительство, дабы замѣнить недостатокъ пансіоновъ и доставить способы нравственнаго образованія, лицамъ всѣхъ состояній, учредило на основаніи Высочайшаго повелѣнія 23-апрѣля 1840 года новый рядъ заведѣній, подъ названіемъ «общихъ ученическихъ квартиръ». Они учреждены по уставу благородныхъ пансіоновъ. Въ январѣ 1841 года открыты общія ученическія квартиры при гимназіяхъ: въ Каменцѣ, Винницѣ и Немировѣ, и по переводѣ Меджибожскаго уѣзднаго училища въ Черный Островъ, и при этомъ училищѣ открыты 2 ученическія квартиры. Они раздѣляются, сообразно вносимой платѣ, на 3 отдѣленія, гдѣ воспитанники получаютъ содержаніе, пользуются особеннымъ надзоромъ, обучаются иностраннымъ языкамъ практически, и музыкѣ по желанію. Въ 1-мъ отдѣленіи вносятъ плату 60 р., во 2-мъ 80, а въ 3-мъ 110 руб. сер. въ годъ.

Въ 1843 году число учебныхъ заведѣній увеличилось открытіемъ въ заштатномъ городѣ Старой Ушицѣ приходскаго училища, содержащагося и нынѣ изъ доходовъ, получаемыхъ съ имѣній упраздненныхъ Римско-Католическихъ монастырей.

Въ 1845 году кругъ дирекціи Подольской разширился; ея вѣдѣнію подчинены:

1) Два лютеранскихъ училища; одно въ м. Дунаевцахъ, Ново-Ушицкаго уѣзда; а другое въ м. Каменкѣ Ольгопольскаго уѣзда.

2) Въ ея вѣденіе поступили также Еврейскія училища, неимѣвшія до сихъ поръ ни какого правильнаго устройства. Желая сколько возможно сдѣлать этѣ училища средствомъ къ образованію Евреевъ, которое одно можетъ сблизить этотъ народъ съ туземцами, заботливое правительство поставило въ обязанность ввести въ Еврейскія училища преподаваніе Русскаго языка.

Для надзора за Еврейскими училищами, учреждена Еврейская училищная комиссія. Въ слѣдствіе чего, 7-го августа 1845 открыта въ г. Каменцѣ губернская ученическая Еврейская комиссія; а въ слѣдъ за тѣмъ открыты четыре уѣздныя комиссіи въ городахъ: Винницѣ, Ольгополѣ, Летичевѣ и въ м. Немировѣ. Цѣль комиссіи состоитъ въ томъ, чтобы привести въ извѣстность училища и учителей по домамъ и принять въ свое вѣденіе тѣхъ и другихъ: посѣщать учебныя Еврейскія завѣденія и доносить объ состояніи ихъ высшему начальству.

Каменецкая, Винницкая и Немировская комиссіи состоятъ изъ 1 предсѣдателя и 3 членовъ, изъ коихъ одинъ изъ старшихъ учителей гимназій и 2 отъ Еврейскаго общества. Летичевская и Ольгопольская состоятъ изъ предсѣдателя и двухъ членовъ отъ Еврейскаго общества. Уѣздныя комиссіи подчиняются губернской.

Рѣдкіе изъ учителей Еврейскихъ училищъ имѣютъ какія нибудь постороннія свѣдѣнія: напитавшись ученіемъ талмуда и многіе не понявъ его, передаютъ памяти дѣтей одинъ фанатизмъ, ни сколько не развивая ихъ умственныхъ способностей. Науки, которыя не входятъ въ связь съ ученіемъ талмуда и церковною исторіею Израильтянъ, вовсе не преподаются въ училищахъ у Евреевъ. Помѣщенія для училищъ не опрятны; всѣ они по большей части находятся въ грязныхъ и малыхъ лачугахъ, въ которыхъ проживаетъ почти всегда и семейство учителя со всѣмъ его хозяйствомъ. Метода преподаванія въ ходаримахъ второстепенныхъ состоитъ въ нѣкоторомъ изъясненіи того, что выучиваютъ ученики. Но эти объясненія, при невѣжествѣ учителей, при косненіи умовъ, ослѣпленныхъ предрассудками, дѣлаются новымъ источникомъ тьмы въ которой они блуждаютъ. Метода преподаванія въ первоначальныхъ ходаримахъ состоитъ исключительно въ безсознательномъ затверживаніи незначительныхъ уроковъ.

Учебныхъ Еврейскихъ заведеній въ губерніи:

Безмедаршей	46) Въ нихъ:	
Талмудъ тора	1		
Ходаримовъ второстепенныхъ	452) Учащихъ всего 1320.	
— первостепенныхъ	498		
Мелашдовъ	первостепенныхъ .		191
	второстепенныхъ .		133
И того		1,321	

Многіе изъ Евреевъ, видя несовершенство своихъ училищъ и признавая необходимость полнаго образованія, опредѣляютъ своихъ дѣтей въ губернскую гимназію и даже въ университетъ, особенно по медицинскому факультету. Въ Подольской и Вольнской губерніяхъ можно встрѣтить медиковъ, которые ведутъ свое происхожденіе отъ Нѣмецкихъ фамилій, но въ самомъ дѣлѣ происходятъ отъ туземныхъ Евреевъ. Въ числѣ купцовъ, ведущихъ обширную торговлю, есть люди получившіе нѣкоторое образованіе, отъ соприкосновенія съ благороднымъ классомъ населенія. Вообще надобно замѣтить, что образованный Еврей чуждается всѣхъ догматовъ своего племени, не отправляетъ шабасовъ, и не различаетъ въ въ пицѣ трешнаго отъ каширнаго; однимъ словомъ, дѣлается близкимъ къ Европейцу и принимаетъ всѣ его обычаи. Но такихъ Евреевъ очень мало въ сравненіи съ общимъ ихъ числомъ.

Вникая въ образъ жизни нѣкоторыхъ просвѣщенныхъ Евреевъ, можно заключить, что распространивъ повсемѣстно кругъ образованія въ Еврейскихъ училищахъ, можно изгнать многіе недостатки, съ которыми сроднилось это племя.

Въ послѣднее время вниманіе правительства обращено на учебное образованіе крестьянъ. Въ 1837 году Высочайше повелѣно учредить въ волостяхъ государственныхъ крестьянъ училища для ихъ дѣтей. Казенные крестьяне Подольской губерніи долго оставались въ распоряженіи частныхъ владѣльцевъ, на арендномъ содержаніи (possesja); но съ 1842 года, когда крестьяне начали поступать подъ управленіе палаты государственныхъ имуществъ, въ деревняхъ Подольской губерніи появились училища, коихъ въ настоящее время считается 9; въ нихъ учащихся 340 мальчиковъ. Можно ожидать, что при дѣятельномъ участіи мѣстнаго начальства и при возрастающемъ усердіи самихъ крестьянъ, число учащихся увеличится и училища сдѣлаются повсемѣстными. Желательно, чтобы примѣру правительства послѣдовали и частные владѣльцы, у которыхъ до сихъ поръ

незаведено для крестьянскихъ мальчиковъ, ни одного училища въ цѣлой губерніи.

Изчисляя все училища Подольской губерніи, нельзя умолчать о римско-католической семинаріи. Въ 1843 году Высочайше утверждёнъ уставъ ея, расширенъ кругъ наукъ, увеличено число преподавателей и опредѣлено число казенно-кошныхъ учениковъ. Для управленія семинаріею, вмѣстѣ съ нею въ 1844 году декабря 21 открыто семинарское правленіе въ Каменцѣ. Члены правленія вмѣстѣ занимаютъ мѣста учителей, или преподавателей классовъ. Штатъ ихъ составляютъ: ректоръ, инспекторъ, 2 свѣтскихъ преподавателя и экономъ. Все предметы богословскіе распределены между 5 духовными преподавателями; два свѣтскихъ преподавателя, преподаютъ отечественную исторію и Русскую словесность, будучи вмѣстѣ и членами семинаріи православной.

Духовныя учебныя заведенія.

Подольская епархія заключаетъ въ настоящее время въ своемъ составѣ духовныя училища:

- 1) Каменецъ-Подольскую семинарію.
- 2) Шаргородское уѣздное и приходское училище (Могилевскаго уѣзда). Эти два училища имѣютъ учениковъ не только изъ духовнаго званія, но и свѣтскихъ, изъ дѣтей бѣдныхъ дворянъ. Но сюда не помѣщаются казенно-кошныя.
- 3) Въ с. Приворотѣ Ушицкаго уѣзда.
- 4) Въ м. Крутахъ (Балтскаго уѣзда) уѣздное и приходское.
- 5) Въ м. Дунаевцахъ уѣздное училище.
- 6) Въ г. Барѣ уѣздное училище.

Въ послѣднихъ двухъ училищахъ большая часть воспитанниковъ казенно-кошныхъ.

- 7) Римско-католическая семинарія.

Гражданскія.

Дирекція училищъ Подольской губерніи заключаетъ въ своемъ составѣ въ настоящее время:

- 1) Каменецъ-Подольскую губернскую и Немировскую гимназіи.
- 2) Дворянское уѣздное, училище находящееся въ м. Черномъ Островѣ. Оно открыто графомъ Преюздзецкимъ въ 1843 году 25 іюля, по уничтоженіи Меджибожскаго училища, и состоитъ изъ 4 классовъ, въ которыхъ преподаются тѣже предметы, какъ и въ гимназіи, въ первыхъ четырехъ классахъ. Ученики, кончившіе здѣсь

курсъ наукъ, поступають въ высшіе классы гимназій. Черно-Островское уѣздное училище содержится изъ суммъ государственнаго казначейства.

3) Три приходскихъ училища: въ Каменцѣ, Старой-Ушицѣ и въ м. Черномъ-Островѣ. Въ этихъ училищахъ преподаются законъ Божій, чтеніе, чистописаніе и 4 правила ариѳметики. Училища содержатся изъ доходовъ, получаемыхъ съ имѣній упраздненныхъ римско-католическихъ монастырей.

4) Двѣ лютеранскія школы: въ м. Дунаевцахъ (Новоушицкаго уѣзда) и въ м. Каменкѣ (Ольгопольскаго уѣзда). Обѣ школы основаны частными лицами; въ нихъ малолѣтныя обоюбого пола обучаются закону Божию, подъ наставленіемъ лютеранскаго пастора.

5) Образцовый женскій пансіонъ въ г. Каменцѣ; въ немъ преподаются: законъ Божій, языки: русскій, французскій, нѣмецкій Польскій; науки: исторія, ариѳметика, чистописаніе и рисованіе.

6) Учебныя Еврейскія заведенія.

Неподчиненныя дирекціи.

а) Немировская гимназія.

б) Девять училищъ для Государственныхъ крестьянъ.

В Ъ Д О М О С Т Ъ

О числѣ духовныхъ училищъ Подольской Епархіи и учениковъ въ 1846 году.

<i>Наименованіе училищъ.</i>	<i>Учащихъ.</i>	<i>Учениковъ.</i>
а) Семинарія въ г. Каменцѣ	14	299
б) Уѣздное училище въ м. Дунаевцахъ.	5	153
в) Приходское училище, въ с. Приворотѣ	4	388
г) Уѣздное училище въ м. Шаргородѣ.	3	152
Приходское училище м. Шаргородѣ.	2	249
д) Уѣздное училище въ г. Барѣ	3	128
ж) Уѣздное училище въ м. Крутахъ	3	74
Приходское училище въ м. Крутахъ.	2	83
<hr/>		
Итого Православныхъ	36	1526
Въ семинаріи римско-католической	7	19

В Ъ Д О М О С Т Ь

О числѣ училищъ и учениковъ гражданскаго вѣдомства, за послѣдніе три года.

Наименованіе училищъ.	Учителей.			Учениковъ.		
	1844	1845	1846	1844	1845	1846
Въ губернской гимназій	25	25	23	432	463	470
— дворянскомъ училищѣ	11	10	11	63	81	97
— трехъ приходскихъ училищахъ	6	6	6	82	90	95
Въ двухъ лютеранскихъ школахъ	«	2	2	«	87	98
— образцовомъ женскомъ пансіонѣ	8	10	10	22	20	20
— Еврейскихъ учебныхъ заведенійхъ	«	838	1321	«	8822	11326
— Нимировской гимназій	Недоставлено		16	Недоставлено		321
— 9-ти крестьянскихъ училищахъ	свѣденій.		11	свѣденій.		396
И того гражданскаго вѣдомства.	50	881	1400	209	9563	12823

Принявъ въ соображеніе населенность губерніи, и видимъ что общее число учащихся содержится къ числу народонаселенія какъ 1: 97½; въ 1832 году было какъ 1: 631; а въ 1805 году какъ 1: 900.

Число, учащихся духовнаго званія относится къ числу народонаселенія какъ 1: 990; а число учащихся гражданскаго вѣдомства къ общему же числу жителей губерніи какъ 1: 119.

Кромѣ всѣхъ показанныхъ учебныхъ завѣденій, находятся еще въ вѣденіи Подольской дирекціи училищъ, лица занимающіяся обученіемъ въ частныхъ домахъ:

Домашнихъ учителей	1	
Частныхъ учителей мужескаго пола	22	Учащихся 96
— — женскаго —	4	

Что касается до средствъ образованія народнаго, то къ сожалѣнію онѣ весьма незначительны: въ Подольской губерніи нѣтъ музеевъ; хотя каждый изъ богатыхъ помѣщиковъ имѣетъ въ своемъ домѣ коллекцію картинъ и статуй, физическіе кабинеты при гимназіяхъ состоятъ изъ небольшого числа машинъ и математическихъ инструментовъ; изъ малаго количества минераловъ, географическихъ картъ и рисовальныхъ коллекцій. Библіотекъ немного; но лучшія находятся въ мѣстахъ, показанныхъ таблицею.

	Число томовъ.						Итого томовъ.	Географич. картъ.	Глобусовъ.	
	Древнихъ классическихкихъ.	Русскихъ.	Новѣйшихъ европейскихъ.	Польскихъ.	Восточныхъ.	Сочиненій.				
При Винницкой гимназій	Недоставлено свѣдений.						2,853	6,857	—	—
При Каменецкой гимназій	233	2,202	629	500	4	1,571	3,568	23	2	
При Немировской гимназій	—	—	—	—	—	1,028	2,453	—	—	
Публичная Подольская (въ Каменцѣ). . . .	—	—	—	—	—	—	2,998	—	—	
При Подольской Православной семинаріи	—	—	—	—	—	—	2,548	—	—	
При Черно-Островскомъ училищѣ	—	—	—	—	—	—	1,743	—	—	

При другихъ учебныхъ заведеніяхъ бібліотеки мало значительны; у частныхъ лицъ не рѣдко можно встрѣтить, особенно на иностранныхъ языкахъ, богатая бібліотеки; но положительныхъ свѣдений о нихъ не имѣется.

Типографій въ губер. двѣ: одна при губернскомъ правленіи, а другая, частная, въ Каменцѣ. Кромѣ губернскихъ вѣдомостей, объявленій и афишекъ ни чего въ нихъ не печатается.

Книжныхъ лавокъ двѣ: одна въ Каменцѣ, а другая въ г. Винницѣ; цѣна на книги назначена высокая, и потому читающая публика, предпочтительно выписываетъ новыя изданія изъ Петербурга, или изъ Варшавы.

Народная нравственность лучше всего опредѣляется числомъ доказанныхъ преступленій, а также и родомъ ихъ. Изъ нижеслѣдующей вѣдомости видно что большая часть преступленій въ Подольской губерніи относится къ воровству и мошенничеству, за тѣмъ слѣдуютъ самоубійства; источникомъ всѣхъ преступленій и даже самоубійствъ есть, по большей части, пьянство. Разбоевъ такихъ какіе бывають иногда въ Великороссійскихъ губерніяхъ, здѣсь никогда

не бывало, отъ самаго характера туземцовъ неспособныхъ ни къ чему, требующему большой рѣшимости.

В Ъ Д О М О С Т Ь

О числѣ и родѣ преступленій въ Подольской губернии, за 1846 годъ.

Названіе преступленій.	Число преступленій.	Примѣчаніе.
Святотатствъ	20	Виновныхъ открыто 3.
Самоубійствъ	107	Въ числѣ самоубійць было: умалишенныхъ 5, отъ отчаянія лишившихъ себя жизни 19, отъ болѣзни 15, отъ пьянства 14, остальные неизвѣстно по чему.
Убійствъ	76	Въ томъ числѣ умышленныхъ 3, неумышленныхъ 38, во время пьянства и драки 3; при разбоѣ 2.
Подкидышей найдено	4	Мертвыхъ 4. Виновныхъ по дѣлу открыто 1.
Зажигательствъ	24	Виновныхъ открыто 11 человекъ.
Грабежей и разбоевъ	21	Въ томъ числѣ въ домахъ 8, на дорогѣ и въ не жилыхъ мѣстахъ 13, открыто убійць 15 человекъ.
Воровствъ и мошенничествъ	593	Изъ того числа о 211 воровствахъ дѣла окончены и найдено 329 виновныхъ. Въ числѣ упомянутыхъ воровствъ конекрадствъ было 361.

По означеннымъ уголовнымъ дѣламъ обнаруженные преступники были:

Изъ дворянъ	16
— купцовъ	4
— мѣщанъ Евреевъ	91
— мѣщанъ Христіанъ	53
— однодворцевъ	68
— помѣщичьихъ крестьянъ	102
— военныхъ поселанъ и казенныхъ крестьянъ	28

Изъ гражданъ	5
— духовныхъ	3
<hr/>	
А всего мужескаго пола	239
— женскаго —	44

Благотворительныя заведенія.

Благотворительными учрежденіями завѣдуетъ въ губерніи. Приказъ Общественнаго Призрѣнія имѣющій капиталы.

	Состояло.	Прибыло.	Убыло.	Состоитъ.
	Рубли. К.	Рубли. К.	Рубли. К.	Рубли. К.
Наличными.	1,327,925, 67	598,232, 51 ¹ / ₄	386,294, 84 ¹ / ₂	1,584,863, 33 ¹ / ₄
Билетами. . .	— —	111,701, 33	111,701, 38	— —

Состоящіе въ вѣденіи Приказа: аптека и театральное зданіе въ Каменцѣ въ арендномъ содержаніи.

Вѣдомость больницамъ, состоящимъ въ губерніи, за 1846 годъ, приложена подъ № 16.

Военные госпитали имѣются:

Въ Каменцѣ на 10 офицерскихъ и 300 солдатскихъ кроватей.				
— м. Тульчинѣ 19	—	150	—	—
— — Ладыжинѣ	—	150	—	—
— с. Требуховцахъ	—	150	—	—
	<hr/>			
Итого . .	29	750	—	—

Строенія для ихъ помѣщенія каменные, за исключеніемъ госпиталя въ с. Требуховцахъ.

Управленіе губерніею по медицинской части ввѣрено Врачебной Управѣ.

Медиковъ во всей губер. состоитъ:

а) Врачей штатныхъ	28
б) Пользующихся правами службы, но проживающихъ въ въ частныхъ имѣніяхъ.	10
в) Вольнопрактикующихъ	52
г) Неполагающихся по штатамъ	2

Итого . . 92

Аптекъ въ губерніи 36, въ томъ числѣ одна принадлежащая Приказу Общественнаго Призрѣнія.

СВѢДѢНІЯ СПЕЦІАЛЬНЫЯ.

I. ПО ПРЕДМЕТАМЪ ДЕПАРТАМЕНТА ГЕНЕРАЛЬНАГО ШТАБА.

Подольская губернія, бывъ постоянно занимаема войсками, имѣеть все выгоды для ихъ квартированія по большой населенности, здоровому климату, хорошей водѣ, а всего болѣе по своему плодородію. Къ мѣстамъ малонаселеннымъ, можно отнести только безлѣсное, степное и, лѣтомъ, безводное пространство Балтскаго уѣзда, вдающееся треугольникомъ у г. Дубоссаръ, между губерніями Херсонскою и Бессарабскою. По мѣстнымъ болѣзнямъ можно замѣтить въ Ямпольскомъ уѣздѣ пространство, по теченію рѣчекъ Руславы и Яланцу, гдѣ лѣтомъ обнаруживается болѣзнь ногъ, по свидѣтельству уѣзднаго врача, происходящая отъ свойства воды, но эта болѣзнь въ войскахъ никогда не проявлялась, а обнаруживается болѣе у женщинъ.

Трудность сообщенія представляется отъ гористой мѣстности по побережью Днѣстра, что особенно важно весною, когда ничтожные притоки Днѣстра дѣлаются полноводными, по причинѣ узкаго корыта въ скалистыхъ берегахъ, и сносятъ мосты, которыхъ немного; все же броды на нихъ дѣлаются непроходимыми на нѣсколько дней.

Въ лугахъ чувствуется недостатокъ въ губерніи, къ тому же возрожденіе суконныхъ фабрикъ и разведеніе мериносовъ, причиною дороговизны сѣна, сравнительно противу прежнихъ годовъ. Но во всякомъ случаѣ находятся еще въ губерніи большія луговые пространства въ уѣздахъ: Летичевскомъ, Винницкомъ, Литинскомъ, Проскуровскомъ и Балтскомъ, такъ что эти уѣзды можно считать удобными для квартированія кавалеріи; сюда же можно причислить уѣздъ Брацлавскій, по тѣсному населенію и многимъ хозяйственнымъ удобствамъ. Особенно можно замѣтить, что постоянно были занимаемы кавалеріею часть Летичевского уѣзда (подъ 4-й округъ военнаго поселенія) между Бугомъ и границею Кіевской губерніи, весь Литинскій и Винницкій уѣзды, часть Брацлавскаго и Гайсинскаго уѣздовъ, также между Бугомъ и границею Кіевской

губерніи. Артиллерією постоянно были занимаемы восточная половина Проскуровскаго уѣзда, южная часть Летичевскаго въ окрестностяхъ города Бара и пространство отъ Бершади, внизъ по правому берегу Буга, состоящіе большею частию подъ военнымъ поселеніемъ.

Для лагерныхъ сборовъ находится довольно много удобныхъ мѣстъ по рѣкѣ Бугу; для учений же и маневровъ много обширныхъ степныхъ пространствъ въ Балтскомъ, а частию въ Ольгопольскомъ уѣздахъ.

Расположеніе войскъ по квартирамъ.

Названіе уѣздовъ.	Пространнымъ.			Обыкновеннымъ.			Тѣснымъ.			Дѣйствительное расположеніе.				
	Пѣхоты.	Кавалеріи.	Артиллеріи.	Пѣхоты.	Кавалеріи.	Артиллеріи.	Пѣхоты.	Кавалеріи.	Артиллеріи.	Пѣхоты.	Кавалеріи.	Артиллеріи.	Дѣйствительное расположеніе.	
													Внутренней стражи.	Внутренней
Каменецкій . . .	6738	—	—	20216	—	—	60648	—	—	4388	32	—	542	—
Проскуровскій.	3971	—	1503	11914	—	4509	35742	—	13527	588	—	385	102	—
Летичевскій . . .	1226	2517	352	3679	7551	1056	11097	22653	3168	180	1896	174	92	—
Литанскій . . .	849	3975	152	2548	11925	456	7644	35775	1368	—	1566	180	105	—
Винницкій . . .	824	3421	248	2482	10263	745	7446	30789	2235	—	1473	—	104	—
Брацлавскій . . .	3034	2385	—	9102	7757	—	27306	23271	—	2086	1201	—	147	—
Ушицкій	5221	—	—	15663	—	—	46989	—	—	1260	—	—	84	—
Могилевскій . . .	4258	775	—	12775	—	2326	38225	6978	—	1955	—	—	160	—
Ямпольскій . . .	5677	52	166	17032	157	599	41096	471	1797	4436	—	—	227	—
Ольгопольскій . . .	6282	85	—	18847	257	—	56541	771	—	1794	—	—	139	—
Гайсинскій	767	4773	—	2302	14219	—	6906	42657	—	—	3226	—	163	—
Балтскій	5245	—	1023	15736	—	3179	46208	—	9537	3998	—	1237	109	—
Итого . . .	43995	18183	3444	132296	32029	42870	285848	163365	31632	20636	9394	1976	2032	—

Примѣчаніе. Въ нѣкоторыхъ уѣздахъ число дѣйствительно квартирующихъ войскъ показано приблизительно, по числу людей въ ротѣхъ и эскадронахъ.

Кромѣ того въ губерніи находится:

Кантонистовъ	4869.
Безсрочно-отпускныхъ солдатъ	2070.
Отставныхъ	6147.
Военно-рабочихъ	183.

Въ числѣ безсрочно-отпускныхъ въ 1846 году въ Подольской губерніи избрали себѣ слѣдующій родъ жизни:

Хлѣбопашцевъ	1942.
Ремесленниковъ	391.
Занимались торговлею	32.
Нанимались въ услуженіе	429.
Поденною работою	223.
Неустроившихся еще	53.

Изъ числа 4890 отставныхъ солдатъ занимались:

Сельскою промышленностію	809.
Собственно хозяевъ	2754.
Заработками у частныхъ лицъ	1049.
Служащихъ въ казенныхъ мѣстахъ	126.
Ремесленниковъ	105.
Находятся въ богадѣльняхъ	47.

Въ губерніи солдатокъ и женъ:

Безсрочно-отпускныхъ и рекрутъ	4170.
Ихъ дѣтей	4311.

А Л Ф А В И Т Н Ы Й С П И С О К Ъ

МѢСТАМЪ УДОБНЫМЪ КЪ ПОМѢЩЕНІЮ РАЗЛИЧНЫХЪ ШТАБОВЪ, РОТНЫХЪ И
ЭСКАДРОННЫХЪ ДВОРОВЪ.

Какого уѣзда.	Названіе мѣсть.	Число дворовъ.	Велич. района въ верстахъ.	Число деревень въ районѣ.	Сколько въ нихъ дворовъ.	Всего число дворовъ.	Для как. рода войскъ преимущ. удобны.	Примѣчанія.
Балтскаго .	<i>Дивизионные штабы.</i> Уѣздн. гор. Балта. . . .	1423	7½	6	676	2099	Для пѣхоты.	<p>Три каменные дома, служившіе для помѣщенія Балтской комисариатской комисіи, до перевода ея въ Херсонъ.</p> <p>При городѣ обширное наводненіе на рѣчкѣ Кодымѣ; самая рѣчка лѣтомъ пересыхаетъ. Церквей и костеловъ каменныхъ 3. Лавокъ 279. Театральное заведеніе для пріѣзжихъ актеровъ. Балагановъ на случай ярмарокъ, деревянныхъ 2; 2 годовыя ярмарки одна изъ нихъ 26 мая есть самая значительная въ губерніи, заводовъ 23 изъ нихъ самотопленныхъ 14. Магазины провіантскіи.</p> <p>Городская больница на 80 человекъ военныхъ чиновъ и на 25 человекъ гражданскаго вѣдомства. Въ городѣ дезертировъ и безпаспортныхъ болѣе чемъ въ другихъ городахъ губерніи, отъ близости границы и потому что Балта лежитъ на узлѣ многихъ торговыхъ дорогъ.</p>
Винницкаго.	Уѣздн. гор. Винница.	1214	6	10	802	2116	Для кавалеріи.	<p>Поезунтскій коллегіумъ съ прочными стѣнами и</p>

Каменецк.	г. Каменецъ	1307	11	14	1064	2561
-----------	-------------	------	----	----	------	------

Для пѣхоты.

бѣйницами, служившій для помѣщенія гимназій; а въ 1847 году для помѣщенія временнаго госпиталя. 2 деревянные конюшни, устроенныя для учебной команды.

Городъ лежитъ на Бугѣ, на которомъ устроены 2 дерев. моста на сваяхъ, которые всякую весну повреждаются, или совсѣмъ сносятся льдомъ. Церквей каменныхъ 1, деревянныхъ 3, старообрядческая часовня каменная. Деревянное зданіе упраздненнаго женскаго монастыря каменный монастырь Капуциновъ съ высокою каменною оградой. Мыловаренный заводъ 1, свѣчныхъ 2, лавокъ 28, книжная лавка 1, незначительныхъ годовыхъ ярмарокъ 9. Провіантскій магазинъ.

При городѣ есть удобное лагерное мѣсто для корпуса. Больница на 23 кровати. Городской острогъ съ лазаретомъ для арестантовъ, этапный домъ.

Манежъ каменный и обширный 1. Магазиновъ 3 изъ нихъ одинъ каменный, конюшня 1, пороховой погребъ 1. Военный госпиталь 2 класса.

Каменное зданіе упраздненаго женскаго монастыря. Рѣка Смотричь, протекающая городъ кругомъ, ежегодно сноситъ деревянный мостъ, соединяющій городъ съ окрестностію, каменный же мостъ, соединяющій городъ съ замкомъ водою не повреждается. Церквей: каменныхъ 14, деревянныхъ 2, каменныхъ монастырей 3, синагогъ камен. 2, присутственныхъ мѣстъ 17. Лавскъ 180, Театръ 1, книжная лавка 1, музыкальный магазинъ, губернская гимназія

Городская больница при которой отдѣленіе умалишенныхъ. Богдѣльная на 120 чел. и на 20 женскаго

Могилевск.	Уѣздн. гор. Могилевъ .	1073	11½	6	319	1392	<p>Для пѣхоты.</p> <p>пола. Еврейская больница. Старинный замокъ, обращенный въ острогъ, прикрытый горнверкомъ. Этапный домъ. Въ окрестностяхъ города 2 учебныхъ мѣста (смотровыхъ).</p> <p>Лазаретовъ деревянныхъ 2, конюшенъ 3 на 100 лошадей каждая. 2 пороховыхъ погреба, экзерцигаузъ,</p> <p>Пристань на Днѣстрѣ и паромъ. Церквей: каменныхъ 4 деревянная 1. Лавокъ 80 изъ нихъ 30 каменныхъ. Фабрикъ и заводовъ 9. Провіантскій магазинъ.</p> <p>Городская больница, общественная еврейская больница. Въ 5 верстахъ отъ города монументъ Жолкевскому. Этапный домъ.</p>
Брацлавск.	м. Тульчинъ	1164	2	2	224	1388	<p>Для артиллеріи.</p> <p>Военный госпиталь 1-го класса. Строеіе гдѣ помещалось юнкерское училище во время квартированія главной квартиры 2 арміи. Каменные пристройки при православной церкви, служившія прежде для помещенія монастыря.</p> <p>Лежитъ надъ рѣчкою Сельницею, впадающею въ Бугъ. Провіантскій магазинъ. Самой большой въ губерніи помещичій назацъ; церквей: каменныхъ 2, деревянныхъ 1. Каменный гостинный дворъ деревянный гостин. дворъ; трактировъ 1, кандиторскихъ 2. Заѣздныхъ домовъ 21, 2 годовыя ярмарки, сахарный заводъ 1, аптека 1. Этапный домъ.</p> <p>Становая квартира. Лагерное мѣсто для цѣлаго корпуса, въ окрестностяхъ. Теперешнее предмѣст. Нестерварки было прежде значительнѣе Тульчина имѣло замокъ. Полковники Хмѣльницкаго Астанъ и Ганза взяли приступомъ Нестерварскій замокъ и умертвили всѣхъ жителей въ 1846 году. По среди главной ули-</p>

		Д е с я т и л и					
Брацлавск.	Уѣздн. гор. Брацлавъ .	355	11	11	555	910	<p>Церкви, Черкасъ, Чигарина, то Султанъ въ отмщеніе за то, въ 1617 году послалъ въ Подолію Скиндеръ Пашу съ войскомъ. Гетманъ Жолкевскій встрѣтилъ Скиндеръ Пашу съ войскомъ у Ягура, гдѣ вступилъ въ переговоры; Турки потребовали выдачи Босаго и сожжения Бершади; во время переговоровъ Бершадь была сожжена и заключенъ Яругскій трактатъ. Бершадь была уѣзднымъ городомъ, до упраздненія Брацлавской губерніи.</p> <p>Уланскимъ полкомъ устроены; манежъ, 2 конюшни, два сарая и кузня, всѣ деревянные.</p> <p>На лѣвомъ берегу Буга ниже города паромная переправа. 2 вододѣйствующихъ мельницы; церквей: каменная 1, деревянныхъ 2, лавокъ 63, аптека 1. Провіантскій магазинъ.</p> <p>Городская больница. При городѣ есть слѣды бывшаго замка. Въ 1792 г. подъ Брацлавомъ стоялъ Костюшко съ 6000 отрядомъ. Лагерное мѣсто для 1 и даже 2 пѣхотныхъ дивизій. Этапный домъ.</p>
Гайсинскаго	Уѣздн. гор. Гайсинъ .	612	9½	2	272	884	<p>Лазаретъ на 50 человекъ. Конюшни деревянные на 70 лошадей; сарай для полковаго обоза.</p> <p>При небольшой рѣчкѣ Собъ, черезъ которую устроенъ деревянный мостъ. Церковь каменная 1. Фабрикъ 11. Шелковичный садъ, лавокъ 33. Провіантскій магазинъ.</p> <p>Городская больница. Мѣсто для учебнаго лагеря для 1 дивизіи съ восточной стороны города. Этапный домъ.</p>
—	м. Грановъ. 3 окр. Воен. Посел.	495	8	3	162	657	<p>Деревянныхъ конюшенъ 12, каждая на 80 лошадей. Гауптвахта, манежъ.</p>

Летичевск.	Уѣздн. гор. Летичевъ .	364	7	5	286	650	и. Волостная квартира 3-й волости. Церковь 1. Провіантскій магазинъ, казенныхъ домовъ: каменныхъ 8, деревянныхъ 7. Гауптвахта. При слияніи Волка съ Волчкомъ и Бужкомъ. Церквей: каменныхъ 3, деревянныхъ 1. Синагогъ: каменныхъ 3, деревянныхъ 1, трактировъ 3, питейныхъ домовъ 19, лавокъ 45. Годовыхъ значительныхъ ярмарокъ 5, магазинъ. Городская больница, городская тюрьма, монастырь доминикановъ знаменитый въ этомъ краю по чудотворному образу. Этапный домъ.
Литинскаго.	Уѣздн. гор. Литинь .	517	5	4	339	856	л. Конюшни и манежъ по отводу у обывателей. При р. Згарѣ. Церквей: каменныхъ 1, деревянныхъ 4; синагогъ 2, часовень 2, харчевни 1, магазинъ, питейныхъ домовъ 20, лавокъ 48, годовыхъ незначительныхъ ярмарокъ 11. Городская больница, городская тюрьма, лагерное мѣсто при городѣ, для одной бригады.
Летичевск.	м. Меджи- божъ 4 окр. Воен. Посел.	447	8	6	939	1382	в. Замокъ и собственно для войскъ устроены. Домовъ деревянныхъ 9, каменный 1, гауптвахта. Въ припечныхъ. <i>Въ ставницѣ</i> : домовъ каменныхъ 2, деревянныхъ 5, деревянная конюшня на 40 лошадей. <i>Въ с. Требуховцахъ</i> : домовъ камен. 4, деревянныхъ 16; 2 деревянныхъ конюшни на 40 лошадей. Мѣстечко лежитъ при Бугѣ и Бужкѣ, чрезъ Бугъ устроена мощеная гребля, 2 улицы большихъ и площадь также вымощены. Мѣстечку принадлежитъ 2 каменные вододѣйствующія мельницы. Въ Меджибожѣ заводовъ 2, шелко-

Для

вичный и мыловаренный. Рынокъ каменный, 3 годовыхъ ярморки. Церквей 2. Пожарная команда, лазаретъ зимній на 280 человекъ. лѣтній на 300 человекъ. Этапный домъ.

Лагерное мѣсто для корпуса. Мѣстечко Меджибожь богаче чѣмъ сосѣдніе города Проскуровъ, Литинъ и Летицель. Въ центрѣ мѣстечка площадь, вымощенная обставлена каменными 2-хъ этажными домами. Въ 1146 году Меджибожь былъ резиденціею Святослава Всеволодовича, сына Великаго князя Кіевскаго. Въ 1228 году Данилъ Романовичъ Галицкій подарилъ Меджибожь Ярославу Пыгваревичу. Въ 1453 году Татары ограбили мѣстечко и взяли въ плѣнъ 9000 человекъ, но староста Матиашъ догналъ и разбилъ ихъ близъ Грембовля. Въ 1508 году близъ Меджибожа Винницкій и Брацлавскій старосты разбили Татаръ, шедшихъ на Волинь. Въ 1516 году Каменецкій Кастелянъ разбилъ Татаръ, осадившихъ замокъ; по возвращеніи своемъ изъ Россіи. Въ 1566 году Татары вновь осадили его, но были отражены. При возстаніи Хмѣльницкаго казаки осадили Меджибожь но не могли взять его. Князь Рогоцій, Седмиградскій воевода, въ 1657 году въ надеждѣ вступить на Польскій престолъ по обѣщанію Хмѣльницкаго, нѣкоторое время держался у Меджибожа и теперь еще указываютъ на его земляныя укрѣпленія за рѣкою къ Востоку отъ мѣстечка. Въ 1672 году Меджибожь емъ овладѣли Турки и укрѣпили замокъ его. По Карловицкому трактату онъ снова отошелъ къ Польшѣ. Въ 1819 году владѣлецъ Меджибожа князь Адамъ Чарторійскій учредилъ въ немъ дворянское училище существовавшее

Проскурове .	Уѣздн. гор. Проскуровъ.	478	5	3	425	903	Для пѣхоты.	<p>до 1831 года Въ этомъ году Меджибожь конфискованъ и обращенъ въ военное поселеніе.</p> <p>Собственно для войскъ ничего не устроено.</p> <p>При слияніи Буга съ р. Плоскою. Церквей: каменныхъ 4. Синагогъ каменныхъ 4, деревянныхъ 1, фабрикъ 4, годовыхъ армарокъ 11, всѣ онѣ ничтожны. Деревянный багаганъ провіантскаго вѣдомства.</p> <p>Городская больница. Въ уѣздѣ и въ самомъ городѣ живутъ Мазуры. Каменный острогъ, этаннй домъ.</p>
Литинскаго .	Защит. гор. Хмѣльникъ.	830	5	4	300	1130	Для кавалеріи.	<p>Манежъ-</p> <p>Главная часть города лежитъ на островѣ, образуемомъ 3 рукавами Буга, чрезъ которые перекинута 3 непадежные деревянные моста. Церквей 5, лавокъ 80. Старинный замокъ съ башнями.</p>
Ольгопольск.	м. Чечельникъ	622	7½	4	460	1122	ы. т о х ь п я	<p>Лежитъ при р. Савранкѣ. Церквей 2. Деревянный рынокъ, кожевенныхъ заводовъ 2.</p> <p>Названіе свое получилъ отъ имени своего основателя Чечеля. Позднѣе мѣстечко это принадлежало князьямъ Любомірскимъ и ими продано казѣ. Въ 1768 году Чечельникъ былъ сожженъ Гайдамаками, когда Чечельникъ принадлежалъ коронѣ, то былъ уѣзднымъ городомъ и назывался Ольгополемъ, но фельдмаршалъ князь Гудовичъ испросилъ Высочайшее повелѣніе, перевести уѣздный городъ въ нынѣшній Ольгополь.</p>
Балтскаго .	м. Богополь.	278	8	4	104	382	Д л я	<p>Кромѣ обывательскихъ строеній другихъ нѣтъ.</p>

*Баталіон.
штабы, дивизион.
и батареи.
дворы.*

Винницкаго.	м. Браиловъ	525	10½	4	220	745	Д л я а р т и л л е р і и.	<p>При слияніи Буга съ Синюхою. Паромная переправа. Церковь 1.</p> <p>Упраздненный Тринитарскій монастырь.</p> <p>При р. Ровѣ и ручьѣ Брагѣ, отъ котораго и получилъ свое названіе. Православный женскій монастырь; деревянный рынокъ. Заводы: сахарный, кожевенный, мѣдный, винокуренный, кирпичный.</p> <p>Становая квартира. При мѣстечкѣ лагерное мѣсто для 2 дивизіи. Въ капищѣ чудотворная статуя Спасителя.</p>	
Балтскаго .	с. Бондурово 5 окр. Воен. Посел.	288	»	»	»	288		<p>Построенныхъ отъ казны 4 дома, конфискованныхъ каменныхъ 11, деревянныхъ 4. Артиллерійскій сарай деревянный. Конюшня на 1 взводъ, гауптвахта, манежъ и пороховой погребъ.</p> <p>На р. Яланецъ. Церковь 1, гребля.</p> <p>2 волости, волостная квартира.</p>	
Брацлавск.	м. Верховка	300	7	1	351	651		Д л я п и ѣ х о т ы.	<p>Кромѣ нѣсколькихъ корчемъ другихъ помѣщеній нѣтъ.</p> <p>При р. Бернадикѣ. Церковь 1. 2 вододѣйствующія мельницы.</p> <p>Становая квартира. Не далеко отъ мѣстечка есть укрѣпленіе (редутъ);</p>
Винницкаго.	м. Ворошиловка. . . .	206	5½	3	330	536		Д л я а р т и л л е р і и.	<p>При Бугѣ и ручьѣ Баранъ паромная переправа на Бугъ. Церковь 1. 3 вододѣйствующія мельницы. Суковная фабрика. Заводы: винокуренный, пивоваренный, кирпичный.</p>
Балтскаго .	м. Голованевскъ . . .	300	8	3	190	490		Д л я а р т и л л е р і и.	<p>Лазаретъ на 50 человекъ, конюшня на 70 лошадей. Сарай для обоза.</p> <p>На Чумацкомъ трактѣ. Церковь 1, костель 1.</p> <p>Становая квартира.</p>
Гайсинекаго	с. Губицкѣ. 3 окр. Воен. Посел	231	10	4	374	585	Д л я кав.	<p>Конюшенъ деревянныхъ 2, на 236 лошадей; конфис-</p>	

Каменецк.	м. Грудекъ.	590	»	1	»	590	Для пѣхоты.	скованныхъ домовъ деревянныхъ 4. Провіантскій сарай. На р. Тростяницѣ. Костель каменный 1; двухэтажный домъ бывшій жилищемъ сестеръ Милосердія. Рынокъ съ погребами. Заводы: сахарный производящій ежегодно на 60,000 руб. сереб. и на которомъ 200 человекъ рабочихъ. Свѣчной 1, винокуренный 1.
Летичевск.	с. Голосковъ	134	6	6	313	447	и	Казенныхъ домовъ каменныхъ 1, деревянныхъ 2; конюшень деревянныхъ 2, на 82 лошади каждая. На Бугѣ.
—	Давыдковцы 1 окр. Воен. Посел.	134	9	4	266	500	кавалеріи.	Казенныхъ каменныхъ домовъ 2, деревянныхъ 5; конюшень деревянныхъ 3, на 70 лошадей каждая. Близъ Мельничнаго ручья, впадающаго въ Бугъ. Церковь 1.
—	м. Деражня	206	6	5	203	409	для артил.	Напредполагаемомъ шоссе отъ Кіева чрезъ Летичевъ въ Каменецъ; церквей 2. Гребля на р. Волкъ. Строеіе бывшей Ратуши и рынокъ, каменные, фабрика шляпочная; заводы: пивоваренный, свѣчной, известковый. Становая квартира.
Ямпольскаго	Джуринъ .	290	5 $\frac{1}{2}$	4	309	599	Для пѣхоты.	При ручьѣ Волчицѣ; церквей 2. Почтовая станція, 2 мельницы, винокурный заводъ. Становая квартира.
—	м. Дзиговка	500	6	1	130	630	Для кавалеріи.	При рѣчкахъ Корытиѣ и Дзиговкѣ; церковь каменная, винокуренный заводъ. Становая квартира.
Ольгопольс.	Жабокричъ.	406	6	1	351	757		При р. Дохиѣ; церковь 1.
Гайсинскаго	с. Жабокричка 3 окр. Воен. Посел.	257	»	»	»	257		Казенный каменный домъ, 2 конфискованныхъ деревянныхъ, конюшень деревянныхъ 4, на 65 лошадей каждая. Провіантскій сарай.

Каменецк.	м. Жванецъ	274	3	3	180	454	Д л я п ѣ х о т ы . Д л я а р т и л л е р і и . Д л я к а в а л е р і и . Д л я п ѣ х о т ы .	<p>Кромѣ нѣсколькихъ за- ѣздныхъ домовъ другихъ построекъ нѣтъ.</p> <p>При Днѣстрѣ паромная переправа и приставь, ры- нокъ; церковь католичес- кая съ каменной оградой. Заводы: ливоваренный свѣчной.</p> <p>Предположена къ пос- тройкѣ первоклассная крѣ- пость. Сельское управле- ніе. Близъ Жванца 2 укрѣ- пленія.</p>
Ушицкаго .	м. Жванчикъ	497	10	6	172	669		<p>На рѣчкѣ того же име- ни; церковь 1.</p> <p>Прежде былъ значитель- нѣе и имѣлъ много фаб- рикъ. Становая квартира.</p>
Летичевск.	м. Зиньковъ	570	»	»	»	540		<p>При р. Ушицѣ, камен- ный костель и церквей 3. Заводы: свѣчной, мылова- ренный, кожевенныхъ 4. Развалины замка.</p> <p>Конскій заводъ (13 ло- шадей). Становая кварти- ра. Сельское управление. Въ 1516 году Татары по- кушавшіеся взять Зинь- ковъ отражены Лоникорон- скимъ. Въ 1524 году Тата- ры сожгли мѣстечко такъ, что остался одинъ замокъ. По возвращеніи Подолія къ Россіи, Зиньковъ былъ уѣз- днымъ городомъ, а 1796 г. Зиньковский уѣздъ присо- единенъ къ Летичевскому.</p>
Гайсинскаго	м. Иванъ Го- родъ 3 окр. Воен Посел.	167	6 $\frac{1}{2}$	3	355	522		<p>Собственно для войскъ устроено 4 деревянныхъ дома; конюшенъ деревян- ныхъ 4, каждая на 80 ло- шадей.</p> <p>При ручьѣ Хвеса; цер- ковь 1.</p>
Ольгопольс.	м. Каменка.	850	8	2	211	1061		<p>Надъ Днѣстромъ, цер- ковь 1. Лютеранская кир- ка 1, каменный рынокъ, каменный 2 этажный па- лоцъ Графа Витгенштейна. Большой свѣчной заводъ.</p> <p>Окрестности ея изобилу- ють виноградниками и имѣ- ютъ выгоны для скота. Лю- теранская школа.</p>

Гайсинскаго	м. Кибличь.	140	6	5	441	581	Для кавал.	<p>Три гребли при р. Кибличь; церковь 1.</p> <p>Значительная часть мѣстечка обнесена землянымъ валомъ.</p>
Ямпольскаго	м. Красное.	242	8	3	252	494	ы. т о х ь и	<p>При небольшомъ озерѣ; церквей 4, чрезъ мѣстечко проходить нѣсколько торговыхъ путей.</p> <p>Красное было прежде укрѣщено и имѣло замокъ, что свидѣтельству ютъ остатки валовъ. Въ 1449 году подъ Краснымъ было сраженіе Поляковъ съ Богданомъ сыномъ Молдавскаго господаря; командующій Польскою шляхтою воевода Петръ Одровонжъ былъ убитъ и войско его разсыяно. Въ 1651 году Брацлавскій полковникъ Нечай сподвижникъ Хмѣльницкаго съ 3000 отрядомъ стоялъ подъ Краснымъ и когда его войско ушло по случаю праздниковъ, то Гетманъ Каменовскій нечаянно напалъ на казаковъ и истребилъ вѣсь ихъ отрядъ и самъ Нечай былъ убитъ.</p>
Балтскаго	м. Кривое озеро. . . .	456	6½	3	197	653	я л	<p>Находится при слияніи р. Кадышы съ ручьемъ Гнѣздиновымъ, на семъ послѣднемъ при мѣстечкѣ есть гребля и наводненіе; отъ очертанія береговъ котораго, мѣстечко получило названіе. Церковь 1. Цивоваренный заводъ.</p> <p>Становая квартира.</p>
—	м. Круты .	514	3½	1	218	592	Д	<p>При ручьѣ (Крута Долина) въ стѣнномъ пространствѣ. Церквей 2. Заводы: винокуренный, свѣчный, табачный.</p> <p>Становая квартира, уѣздное и приходское училища.</p>
—	с. Концеба. 5 окр. Воен. Посел.	364	7½	4	307	671	Для артл.	<p>Построенныхъ отъ казны деревянныхъ домовъ 4, конфискованныхъ 11, артиллерійскій сарай, конюшня деревянная 1, на 1 взводъ, манежъ, пороховой погребъ, гауптвахта.</p>

Проскуровс.	м. Кузминь	242	9	4	404	646	<p>На р Савранкѣ. Волостная квартира 1-й волости.* При Концебѣ и Байбузовкѣ можетъ быть избранъ учебный лагерь для корпуса.</p> <p>Надъ Смотричемъ плотина и мельница; церковь 1. Заводы: кожевенный, винокуренный.</p> <p>Становая квартира. Въ 3 верстахъ отъ мѣстечка есть редутъ на горѣ, покрытой лѣсомъ, онъ носитъ названіе Zomczizka внутри редута теперь растетъ лѣсъ, есть преданіе что этотъ редутъ построенъ славнымъ здѣсь по разбоямъ атаманомъ Гайдамаковъ Бунякомъ.</p> <p>На Смотричѣ рынокъ. Каменный костель.</p> <p>Становая квартира, окрестности его имѣютъ гористое мѣстоположеніе.</p> <p>На рѣчкѣ Дажванъ. Церковь 1. Сахарный заводъ, кирпичный заводъ.</p> <p>Госпиталь каменный на 150 человекъ. Собственно для войскъ 1 каменный казенный домъ, конюшень деревянныхъ 2, на 300 лошадей каждая.</p> <p>На Бугѣ имѣетъ паромную переправу. Церквей 2. Окружной комитетъ, провіантскій магазинъ. Отъ прежнихъ владѣльцевъ имѣется 4 каменныхъ дома, обращенные подъ военное поселеніе.</p> <p>Управленіе 3 округа и 1 волости. Въ началѣ XIII вѣка, онъ былъ извѣстенъ подъ именемъ города Лодяжина, принадлежалъ Галицкому княжеству и былъ укрѣпленъ. Въ 1240 году Батый осадилъ его но немогъ 12 орудіями разбить его стѣны и тогда обѣщаль жителямъ помилованіе если сдадутся они ему повѣрили и все были убиты. Вносѣдствіи Богданъ</p>
Каменецк.	м. Купинь.	299	7	4	282	581	
Ушицкаго .	м. Куриловцы Мурованные	287	6½	2	220	467	
Гайсинскаго	м. Ладьянъ.	422	6	1	83	505	

ы.
т
о
х
ѣ
п
Д
л
я
к
а
в
а
л
е
р
и
.

								Хмѣльницкій изъ жителей его сформировалъ полкъ, принимавшій участіе въ поражениі Поляковъ подъ Батогомъ. Въ 1564 году Ладыжинъ поступилъ подъ державу Россіи; около 1670 года, онъ покоренъ гетманомъ Дорошенкомъ. Въ 1671 году его отнялъ Собіескій. Слѣдствіемъ Турокъ въ 1671 году Ладыжинъ, снова достался Дорошенкѣ но преданный Россіи Самойловичъ успѣлъ взять это мѣстечко и оставилъ тамъ отрядъ полъ начальствомъ полковника Мурашки, но когда Дорошенко снова призвалъ Турокъ и осадилъ Ладыжинъ, тогда Мурашка съ 5000 чел. отразилъ 11 приступовъ Турецкой арміи, предводимой Султаномъ. Жители обольщенные Дорошенкою сдались и всѣ были изрублены, одинъ Мурашка съ нѣсколькими казаками оборонялся въ замкѣ 2 недѣли, наконецъ недостатокъ въ водѣ заставилъ его предпринять вылазку, въ которой всѣ казаки и Мурашка погибли.
Каменецк.	м. Ланкорунь	263	5	3	384	597	Для пѣхоты.	При рѣчкѣ Жванчикѣ. Церковь 1, рынокъ, Заводы: винокуренный, пивоваренный, мельница. Становая квартира. При мѣстечкѣ удобная ровнина для лагернаго мѣста цѣлаго корпуса.
Гайсинаго	с. Леухи. . 3 окр. Воен. Посел.	159	»	»	»	159	Для кавалеріи.	Конюшень: каменная на 65 лошадей и деревянныхъ 2 на 65 лошадей каждая. При селѣ лагерное мѣсто для 1 пѣхотной дивизіи.
Могилевск.	м. Бучинець	270	3½	5	256	526	Для пѣхоты.	На р. Пешли, имѣеть много каменныхъ домовъ Церковь 1. Заводы: винокуренный и кирпичный.
Каменецк.	м. Маковъ.	204	5	2	401	305	Для пѣхоты.	На р. Мукишѣ. Церкви 1; мельницъ 3. Заводы: винокуренный, пивоваренный и поташный.

Ямпольскаго	м. Марковка.	200	8	3	273	473	Для пѣхоты.	На рѣчкѣ того же имени. Церковь 1.
Винницкаго.	м. Мизяковскіе хутора.	320	5	4	397	717	Для кавалеріи.	На Бугѣ, черезъ который устроенъ мостъ. Церковь 1. Казенное имѣніе.
Ушицкаго .	м. Миньковцы.	290	7	8	358	648	ы- т о х ѣ и я д	Мѣстечко лежитъ на р. Ушицѣ, которая часто сноситъ мостъ. Миньковцы хорошо выстроены. Церковь каменная. 1 назиданны стѣнъ и 2 уцѣлѣвшія башни. Фабрикъ: суконныхъ 3, бумажная 1. Сельское управленіе. По дорогѣ изъ Каменца въ Могилевъ, за мѣстечкомъ дорога идетъ 1; версты дефилею образуемою высокими горами и оврагами.
Ямпольскаго	м. Мурафа старая . . .	243	5	4	328	573	ѣ и я д	На рѣчкѣ Волчокъ. Церквей 2, изъ нихъ одна каменная. Доминиканскій костель. Каретная фабрика, каменный домъ прежнихъ владѣльцевъ съ пристройками и садомъ обнесеннымъ каменными стѣнами. Сельское управленіе.
Ольгопольс.	м. Мясковка	395	6	3	429	524	Д	На р. Шумиловкѣ. Церковь 1.
Брацлавск.	м. Неміровъ	400	7	4	453	553	Для кавалеріи.	Лазаретъ на 50 человѣкъ и конюшня на 90 лошадей. При рѣчкѣ Гувьча, имѣетъ 2 каменныхъ церкви, изъ коихъ одна католическій костель новѣйшей архитектуры, украшенный работою Брюсова. Богатый паллацъ графа со многими каменными пристройками и садомъ. Гимназія помѣщается въ огромномъ каменномъ строеніи. Трактиръ, кондитерскихъ лавокъ 2, рынокъ, 4 годовыхъ ярмарки; Суконныхъ фабрикъ 4, мельница. Вблизи мѣстечка, въ лѣсу, зданіе женскаго православнаго монастыря, построеннаго Потоцкими. Этапный домъ.

Проскуровс.	м. Николаевъ	344	7½	3	254	398	Для артиллеріи.	<p>Становая квартира. Въ 5 верстахъ отъ Немірова есть д.Валы съ земляными окнами. При возстаніи Хмѣльницкаго, жители Немірова приняли его сторону, за что князь Вишневецкій отмстилъ имъ послѣ, сажая на колъ людей подозреваемыхъ и выкалывалъ имъ глаза; въ это время казаки ворвались въ мѣстечко и умерщвляли безъ пощады Поляковъ. Въ 1670 году здѣсь утвердился Гетманъ Дорошенко при посредствѣ Турціи но въ 1671 году Янъ Собіескій возвратилъ его. Въ 1578 г. Поляки, уstraшенные успѣхами Юрія Хмѣльницкаго, оставили ему Неміровъ, который назывался тогда столицей Украинскаго князя. Послѣ того Неміровъ 2 раза переходилъ, отъ Поляковъ къ казакамъ. Въ 1737 году заключенъ былъ въ Неміровѣ извѣстный трактатъ Россіи съ Австріею и Турціею. Теперь Неміровъ богатѣйшее мѣстечко въ Подольской губерніи.</p>
Литинск. .	м. Новоко- стансиновъ.	330	9½	2	104	434		Для кавалеріи.

Ольгопольс.	м. Ободовка.	420	1	1	79	499	п и ц б х о т ы. Д л я	<p>Не рѣчькѣ Бершадкѣ, церковей 2, костель 1.</p> <p>Построена съ дозволенія Рѣчи Посполитой и отъ имени основателя своего получило названіе. Не далеко отъ мѣстечка есть земляное укрѣпленіе.</p>
—	Уѣздн. гор. Ольгополь.	501	3½	2	73	574		<p>Казенныхъ деревянныхъ 2 сарая для щейхауза и сборной избы, очень вѣтхи.</p> <p>При р. Савранкѣ чрезъ которую для сообщенія устроена плотина; церковей деревян. 1, синагога 1, лавокъ 19, питейныхъ домовъ 13, провіантскій магазинъ.</p> <p>Городская больница, острогъ, этапный домъ, конскій заводъ на 150 лошадей.</p>
Каменецк.	м. Орынчанъ.	220	12½	10	529	729		<p>На Смотричѣ, мѣстечко дурно построено; камен. костель винокуренный заводъ; пироваренный.</p> <p>Въ 1617 г. послѣ Яругскаго перемерія съ Турками, Жолкевскій съ корпусомъ изъ 12,000 кавалеріи и 6,000 пѣхоты стоялъ лагеремъ подъ Орынчанымъ и какъ войско это содержалось на счетъ магнатовъ Збаровскихъ, Сѣнявскихъ и другихъ, эти начальники, неповинуясь Напольному Гетману, располагали свои отряды отдѣльно отъ главнаго лагеря, такъ стоялъ съ 3,000 собственного войска Замойской. Турки же разбрелись по Подолю грабить города и нѣсколько разъ нападали на Замойскаго, но Жолкевскій питая къ нему не удовольствіе за неповиновеніе остался свидѣтелемъ совершеннаго разбитія Замойскаго.—Въ память этого событія остались подъ Орынчанымъ 2 огромныя могилы.</p>
Балтскаго .	м. Песчана и Гарбиной . . 5 окр. Воен. Посел.	266	6	2	256	522	Для артил.	<p>Домовъ построенныхъ отъ казны деревянныхъ 3, домовъ конфискованныхъ деревянныхъ 13. Артилле-</p>

Винницкаго.	м. Пиковъ .	270	11	3	259	529	<p>рийскій деревянный сарай, пороховой погребъ, деревянный манежъ.</p> <p>На болотной рѣчкѣ Савранкѣ, церковей 2.</p> <p>Въ приписномъ къ Песчаной с. Пухайковѣ 2 деревянные кофискованные дома.</p> <p>На Бугѣ гребля при обширномъ наводненіи выше мѣстечка, богатый камен костель и церковь. 9 ть годовыхъ значительныхъ конскихъ яморокъ, заводы: винокуренный, пивоваренный.</p> <p>Становая квартира; принадлежалъ Любомірскимъ и Потоцкимъ; отсюда посылали лошадей прежде въ Бердичевъ для продажи. Лагерное мѣсто для 1 дивизіи.</p>
Литинскаго.	м. Пилява.	278	8 $\frac{1}{2}$	5	222	500	<p>Для кавалеріи.</p> <p>Для пѣхоты.</p> <p>На р. Пквѣ гребля; церковей 2, мельница.</p> <p>Построено около 1500 г. тогдаже построены и замокъ, отъ котораго осталась только одна башня. Напротивоположной сторонѣ рѣчки есть пещера. Въ 3 вер. отъ мѣстечка въ Пилявахъ, есть слѣды землянаго укрѣпленія. Между Пилявою и Пилявцами произошло сраженіе Поляковъ съ Богданомъ Хмѣльницкимъ. Въ 1648 г. Хмѣльницкій стоялъ на позиціи при ручьѣ Пилявкѣ, ожидал Крымскаго Хана, а Поляки стояли противъ него на невыгодной позиціи между 2 возвышенностей, причемъ они, бывъ въ большихъ силахъ, такъ надѣялись на побѣду, что имѣли при себѣ всѣ предметы роскоши. Поляки начали дѣло атаками отрядовъ подъ начальствомъ князей: Корецкаго и Заславскаго, которымъ способствовала ошибка Хмѣльницкаго, незанявшаго плотины; но оны, отразивъ ихъ, овладѣлъ плотиною и приказалъ при громѣ барабановъ трубить въ трубы</p>

Гайсинскаго	с. Пятковка 3 окр. Воен. Посел.	277	»	»	»	277	Д л я п и п и т ы. о х ъ п и я	и салютовать пушечными выстрѣлами; туманъ не позволилъ видѣть полякамъ происходившаго въ лагерьъ непріятельскомъ: они сочли что Хмѣльницкій встрѣчаетъ съ почетомъ прибывшаго къ нему съ помощію Хаана, и положили военнымъ совѣтомъ отступить къ Нов. Константинову, но козаки стремительно атаковали ихъ всѣми силами, такъ что Польское войско спаслось отъ конечной гибели только тѣмъ, что оставило казакамъ обозъ изъ 100,000 повозокъ.
Ольгопольск.	м. Рашковъ	445	10	4	210	625		Каменныхъ домовъ казенныхъ 1, деревянныхъ 2. Конюшня каменная на 136 лошадей и 3 деревянныхъ на 180 лошадей, конфискованныхъ домовъ каменныхъ 3, деревянныхъ 5. Провіантскій сарай. Волостная квартира 2-й волости.
Балтскаго	м. Рыбница	179	11½	3	463	642		При Днѣстрѣ и ручьѣ Долна Рашковская, церквей 2, костель 1, кожевенныхъ заводовъ 5. Въ окрестностяхъ растутъ виноградъ въ изобиліи.
—	м. Саврань.	106	7½	2	218	324		При Днѣстрѣ и рѣчкѣ того же имени церковь 1. Въ безлѣсной степи. Въ окрестностяхъ ея есть источники которыхъ вода производитъ лихорадки. Конфискованныхъ домовъ деревянныхъ 10 и каменный 1. Въ приписныхъ: Ольшанкѣ столько же конфискованныхъ домовъ, а въ Полянскомъ 2 деревянныхъ. При Бугѣ и Савранкѣ На Бугѣ паромная переправа. Окружной комитетъ, церквей 2. Въ приписной с. Ольшанкѣ временной лазаретъ и привемъ 37 чел. при слуги и 3 фельдшера. Вблизи Са-

Прескуровс.	м. Сатановъ	245	6	6	442	687	ы. т о х ь п я я Д	<p>врани есть вѣсколько зем- ляныхъ батарей. Саврань построена въ концѣ XIII вѣка. Мѣстечко примѣча- тельно нападеніемъ Крым- скихъ татаръ въ 1399 г.; и побѣдою Польскаго Короля Яна Альберта надъ каза- ками и Татарами одержан- ною въ 1489 г., гдѣ между Бугомъ и Яланцомъ на болотахъ Ялонецкихъ ихъ легло 10,000. Саврань на- ходится въ заставномъ вла- дѣніи графини Потоцкой. При мѣстечкѣ можно из- брать 3 лагерныхъ мѣста.</p> <p>На Австрійской границѣ при р. Збручѣ. Католичес- скій костель. Развалины стѣнъ и 5 круглыхъ ба- шенъ. Заводы: кожевенный воскобойный, свѣчной, пи- взваренный, винокурный. Квартира бригаднаго на- чальника пограничной стра- жи. Горцы, вышедше изъ Карпатовъ, положили осно- ваніе Сатанову еще въ глу- бокой древности. Въ 1641 г. мѣстечко получило маг- дебургское право, что до- казываютъ сохранившіеся 2 меча палачей, изъ кото- рыхъ одинъ называется христіанскимъ, а другой кошернымъ; послѣднимъ только Евреи отрубали го- ловы своимъ единовѣрцамъ Въ 1651 г. Хмѣльницкій обратилъ въ пепель Сата- новъ. Въ началѣ XVIII столѣтія Сатановъ возста- новленъ и въ немъ постро- енъ замокъ Адамомъ Сѣ- нявскимъ, однимъ изъ со- искателей Польской короны, послѣ отрѣченія Августа II. изъ преданій Ивидно, что Петръ Великій удостоилъ его своимъ посѣщеніемъ въ Сатановѣ.</p> <p>Смотричъ лежитъ на сля- ннѣ скалистыхъ р. р. Смо- трича съ Яроміркою. Камен- ный костель, мѣльница, зда- ніе ратуши (уиразденной), уиразденный монастырь До- миникановъ.</p> <p>Смотричъ основанъ кня-</p>
Каменецк.	м. Смотричъ	362	6	6	344	706		

Гайсинскаго	с. Севастьяновка . . . 3 окр. Воен. Посел	400	3	1	134	534	Д л я к а в а л е р і и. Д л я п і х о т ы .	<p>зями Коріатовичами. Въ 1351 г. былъ столицею Теодора Коріатовича, возставшаго въ то время противу Ольгерда, который отнялъ его у непокорнаго племянника; но въ 1365 г. опять былъ возвращенъ ему же. Въ 1369 г. Витовтъ уступилъ Стотричь Ягейлѣ, а потомъ онъ переходилъ изъ рукъ въ руки, пока, наследовавшій Витовту Свиригаило, былъ разбитъ Польскими войсками подъ Смотричемъ въ 1432 г. и лишенъ былъ Литовскаго княжества, а Смотричь поступилъ въ коронныя владѣнія. Смотричь признаютъ заштатнымъ городомъ по положенію правительствующаго сената.</p> <p>Деревянныхъ конюшенъ 3 на 60 лошадей каждая, манежь.</p> <p>На р. Торокѣ нѣсколько мостовъ и греблей, провіантскій сарай.</p>
Винницкаго.	м. Станиславчнкъ	284	8	3	206	490		<p>Не далеко отъ рѣки Мурафы, церквей 2, заводы: винокуренный, пивоваренный, кирпичный, 2 мѣльницы.</p>
Литинскаго .	м. Стар. Синява	300	4	4	155	445		<p>На рѣчкѣ Пивѣ двѣ гребли, церквей 2, 12 незамѣчательныхъ годовыхъ ярмарокъ.</p> <p>Конскій заводъ во 100 лошадей.</p>
Ушицкаго .	м. Студеница	106	6	3	205	311		<p>Прм р. Студеницѣ и Днѣстрѣ, на послѣднемъ бродѣ, мѣстечко окружено горами одна изъ нихъ называется монастырскою, гдѣ есть развалины монастыря, а другая Бѣлою. Церковь 1.</p> <p>Студеница есть одно изъ древнѣйшихъ мѣстечекъ этаго края; прежде оно имѣло много Русскихъ и Греческихъ купцовъ; въ немъ было много церквей и православный монастырь. Въ 1633 г. все население</p>

Прокурове.	м. Тарноруда	245	5 $\frac{1}{2}$	5	273	518	Для пѣхоты.	<p>мѣстечка вымерло отъ чумы и съ тѣхъ поръ оно упало. Изъ окружающихъ Студеницу горъ на одной, называемой Бѣлою есть пещера раздѣляющаяся на многія отдѣленія; онѣ служили убѣжищемъ жителей отъ набѣговъ Татаръ и Гайдамаковъ. Прежде она имѣла стѣны съ башнями, что видно по оставшимся фундаментамъ. Въ 6 вер. отъ мѣстечка лежитъ село Бакота, имѣющее теперь 54 двора, но которое въ XIII вѣкѣ было укрѣпленнымъ городомъ; отъ этихъ укрѣпленій слѣдовъ не осталось.</p> <p>При пограничной рѣчкѣ Збручѣ, выше мѣстечка, наводненіе.</p> <p>Въ каменномъ костелѣ есть чудотворный образъ Спасителя, куда ежегодно 16 іюля собирается множество богомольцевъ.</p>
Гайсинецкаго	Тепликъ . . .	305	10	3	207	512	Для кав.	<p>На рѣчкѣ Тепликѣ имѣется 2 гребли; церковь 1. Становая квартира.</p>
—	Терновка . . .	208	8 $\frac{1}{2}$	4	432	640	Для пѣхоты.	<p>На рѣчкѣ Ташлыкѣ гребля, церковь.</p>
Ямпольскаго	м. Томашполь	380	8	3	206	586	Для пѣхоты.	<p>Кромѣ нѣсколькихъ забѣдныхъ домовъ другихъ строеній не имѣется.</p> <p>На Руславѣ гребля, костелъ католическій камен. Каменный паллацъ владѣльца. Заводы: винокуренный, пивоваренный, кирпичный.</p> <p>Становая квартира.</p>
Брацлавск.	м. Тростянецъ	268	2	2	241	509	Для кавалеріи.	<p>При наводненіи у безыменнаго ручья гребля. Церковь 1, сахарный заводъ.</p> <p>Становая квартира. Въ мѣстечкѣ земляное укрѣпленіе.</p>
Летичевск.	с. Терешовцы 4 окр. Воен. Посел.	118	9	4	289	407	Для кавалеріи.	<p>Казенныхъ домовъ деревянныхъ 3, кошошня де-</p>

Балтскаго .	с. Тридубы. 5 окр. Воен. Посел	189	»	»	»	189	Для артиллеріи.	<p>дервяная на 60 лошадей, манежъ деревянный.</p> <p>На Безыменномъ ручьѣ, впадающемъ въ Божокъ.</p> <p>Конфискованныхъ домовъ деревянныхъ 5, артиллерійскій сарай, деревянный манежъ 1, пороховой погребъ 1, гауптвахта.</p> <p>На Безыменномъ ручьѣ впадающемъ въ Бугъ; церковь 1.</p> <p>Волостная квартира 3 волости. Къ югу отъ села простирается равнина удобная для кавалерійскихъ ученій.</p>
Винницкаго.	м. Тывровъ.	130	10½	7	494	528	Для кавалеріи.	<p>При Бугѣ паромная переправа, церковей 2, мельницъ 2, суконная фабрика. Заводы: винокуренный, пивоваренный.</p> <p>Въ 1817 г. въ окрестностяхъ его найдены 2 окаменелыхъ слововыхъ зуба, находящихся въ Каменецкой гимназій. По словамъ Нарушевича въ Тывровѣ живутъ Тиверцы.</p>
Ушицкаго .	м. Тынна . .	116	8	5	465	581	Для пѣхоты.	<p>Зданіе упраздненной каменной ратуши.</p> <p>Напочтовомъ тракѣ изъ Каменца въ Проскуровъ. Церковь каменная, съ таковою же оградой. Годовая ярмарка іюля 2.</p> <p>Этапный домъ. Жители увѣряютъ, что находящіяся при мѣстечкѣ ключи въ оврагѣ есть ничто иное, какъ истокъ рѣчки Тернавки, которая далѣе къ Дунаевцамъ будтобы течетъ подъ землею и впадаетъ въ Днѣстръ. Есть преданіе что когда на мѣстѣ Тынны еще ничего не было, то прохожіе слышали на этомъ мѣстѣ постоянно колокольный звонъ, что дало названіе и мѣстечку; вскорѣ нашли на этомъ мѣстѣ явленную икону Богоматери, это было 2 іюля, а потому и теперь въ этотъ день собирается сюда множество богомольцевъ.</p>

Ушицкаго .	Зашт. гор. Нов Ушица, а болѣе употребляется названіе Лѣтневцы.	368	4 $\frac{1}{2}$	2	112	480	Д л я п и ч ѣ х о т ѣ . Д л я к а в а л . Д л я п и ч ѣ х о т ѣ . Д л я к а в а л е р і и .	На берегу Калюса, чрезъ который есть мостъ. Церковь 1, синагогъ 2, дву-недѣльные торги, мельница, аптека, магазинъ. Городская больница, этапный домъ.
Ушицкаго.	Заштат. гор. Стар. Ушица	240	10 $\frac{1}{2}$	7	383	493		Прислѣявіи Ушицы съ Днѣстромъ. Церковь 1, синагога 1, пристань для судовъ на Днѣстрѣ. Приходское училище.
Литинскаго .	м. Улановъ.	227	3	1	91	318		При р. Спиводѣ, церковь 1, рынокъ, 9 годовыхъ ярмарокъ. Становая квартира. Хорошо выстроено, но постройки всѣ деревянныя.
Проскуровс.	м. Фельштинъ . . .	137	7	4	314	471		На Смотричѣ. Церковь 1 мельница, 3 годовыхъ ярмарки, пивоваренный заводъ. Близъ мѣстечка есть рудъ, имѣющій рвы съ трехъ сторонъ, съ барбетами по угламъ.
Гайсинскаго	м. Хащевата	280	11	3	310	590		На Бугѣ паромная переправа. Церковь 1.
Ямпольскаго	м. Черніовцы	317	7 $\frac{1}{2}$	2	109	426		На р. Мурафѣ, церквей 2.
Гайсинскаго	с. Четвертинновка	239	»	»	»	239		Казенный камен. домъ; конюшенъ деревянныхъ 3, на 236 лошадей. Въ 1 вер. отъ Буга. Провіантскій сарай. Въ 1 вер. отъ с. Четвертинновки лежитъ с. Батогъ, при которомъ коронный Гетманъ Калиновскій, 1632 г. былъ разбитъ наголову Тимофѣемъ Хмѣльницкимъ. Калиновскій съ 10,000 отрядомъ сталъ лагеремъ у Батога, какъ Татары (передовое войско Хмѣльницкаго) напали на него съ фронта, тогда Калиновскій выступилъ изъ лагеря на равнины, въ то же время Хмѣльницкій, пользуясь лѣсомъ, скрытно напалъ на обозы Польскіе,

Проскуровск.	м. Черный Островъ . . .	355	6	6	250	614	<p>Калиновскій попалъ между 2 огней. Три дня продолжалась битва, окончившаяся истребленіемъ поляковъ.</p> <p>На Бугѣ 2 гребли, камен. костель 1, камен. церковь 1, 2 значительныхъ годовыхъ ярмарки, приходское и дворянское училища. Заводы: воскобойныхъ 2, маслобойный 1, свѣчной 1, колокольный 1, кирпичный 1, пивоваренный 1, винокуренный 1.</p> <p>Становая квартира, лагерное мѣсто для 2 пѣхотныхъ дивизій. Во время возстанія Украйны Рогощій, разбитый Гетманомъ Чарвицкимъ, держался нѣкоторое время подъ Чернымъ Островомъ. Въ мѣстечкѣ выкапывали Турецкія стремена, ядра и можно думать, что подъ мѣстечкомъ было сраженіе съ Турками. Конскій заводъ въ 119 лошадей.</p>
Каменецк.	м. Чемеровцы	190	9	6	399	589	<p>На рѣчкѣ Жванчкѣ. Церковь 1, пивоваренный заводъ.</p>
Каменецк.	м. Шатава.	235	6	2	214	449	<p>На почтовой дорогѣ изъ Каменца въ Могилевъ, Церковь 1, свѣчной заводъ.</p> <p>Съ образцовою для хозяйства фермою, помѣщица Рацыборовскаго.</p>
Могилевск.	м. Шаргородъ	325	7	9	434	759	<p>На рѣчкѣ Мурашкѣ. Церквей 2, уѣздное училище, приходское училище, 2 мельницы. Заводы: кирпичный, свѣчной, фабрика трубочныя</p> <p>Становая квартира. Князь Витовтъ подарилъ землю, на которой Шаргородъ построенъ, своему слугѣ Карачевскому съ тѣмъ, чтобы онъ уничтожилъ на этомъ мѣстѣ лѣса и основалъ селеніе, которое, подъ именемъ Карачева принадлежало Брацлавскому воеводству; потомъ оно перешло изъ рукъ въ руки</p>

Для артиллеріи.

пѣхоты.

Для

Проскуровск.	м. Шаровка	218	9	6	297	515		
Литичевск.	с. Шрубково. 4 окр. Воен. Посел.	130	10	4	230	360		
Могилевск.	м. Ялтушковъ	225	8	4	315	540		
Ямпольскаго	Уѣздн. гор. Ямполь.	465	7	7	135	601		
Литинск. . .	м. Яновъ	410	6	2	150	560		

Для пѣхоты.

Для кавал.

Д л я п л о т н ы х о т ы .

Для кавалеріи.

Каменецкимъ Епископамъ, промѣнявшихъ его Казимиру Замойскому за половину Праги, подъ Варшавою. Замойскій построилъ здѣсь замокъ, назвавъ его Шаргородомъ; въ тоже время евреи построили въ Шаргородѣ огромную школу, въ Мавританскомъ вкусь замокъ и школа существуютъ и теперь. Когда Турки владѣли Подольемъ, то называли Шаргородъ малымъ Стамбуломъ. Въ 1719 г. построенъ здѣсь Унитскій монастырь и училище.

Надъ р. Ущицею 2 пруда раздѣляются мельничною плотиною Костель и церквей 2, рынокъ, винокуренный заводъ.

2 Деревянныхъ казенныхъ дома, конюшенъ деревянныхъ 2 на 65 лошадей каждая.

При истокахъ Лядавы. Церковь 1. Заводы: пивоваренный, винокуренный, кирпичный, мельница.

На лѣвомъ берегу Днѣстра При городѣ впадаетъ въ Днѣстръ р. Русава. Церквей каменныхъ 2, развалившійся костель, камен. домовъ 5, аптека, при городѣ пристань для судовъ, суконная фабрика, пивоваренный заводъ, 5 мельницъ, хлѣбныхъ сараевъ 5, каменный рынокъ, имѣющій 39 лавокъ.

Въ 3 верс. ниже Ямполья Днѣстръ имѣетъ гранитные пороги. Ямполь извѣстенъ винами. Городская больница, острогъ, этапный домъ.

При впаденіи Снивода въ Бугъ, на которомъ имѣется деревянный мостъ, камен. костель. Палацъ владѣль-

Проскуровск.	Ярмолинцы.	364	8	3	209	573	Для артиллерии	ца, 12 годовыхъ ярмарокъ сафеточная фабрика. Жители мѣстечка занимаются преимущественно выдѣлываніемъ юфтовыхъ кожъ, но кожевенныхъ заводовъ нѣтъ. При истокѣ р. Ушицы костель и Бернадинскій монастырь, важнѣйшія въ губерніи 2 годовыхъ ярмарки, деревянный рынокъ. Фабрики: экипажная, маслобойная. Заводы: свѣчной, пивоваренный. Становая квартира, этапный домъ.
Могилевск.	м. Ярышевъ.	200	9	4	256	456	п ф х о т ы.	На р. Лядавѣ и лежитъ въ глубокой балкѣ (по Польски въ Яру) и отъ того получило названіе Ярышева. На почтовой Могилевской дорогѣ. Становая квартира, этапный домъ.
Брацлавск.	<i>Ротные двори:</i> с. Александровка	134	2	2	392	526	Д л я	На рѣчкѣ Тростянецъ, при наводненіи гребля, церковь 1, мельница.
Проскуровск.	с. Алексинцы Польные	150	6	5	383	533	Для арт.	Между истоками р. Ушицы и Тростянца. Церковь 1.
Ямпольскаго	с. Антоновка	216	11	5	444	660	ы.	На р. Руссавѣ. Церковь 1.
Каменецк.	с. Армяны (Большіе) . .	122	8	9	501	623	п ф х о т ы.	При Смотричѣ. Церковь 1. Названіе свое получило потому, что до возвращенія этого края Россіи, оно вмѣстѣ съ малыми Армянами было заселено исключительно Армянами.
Литинскаго	с. Бабинъ. .	156	10 $\frac{1}{2}$	5	381	537	Д л я	При истокахъ р. Пквы. Церковь.
Ямпольскаго	с. Бабчинцы.	430	8 $\frac{1}{2}$	4	199	629	Д л я	На рѣчкѣ Буша. Церковь. Сельское управленіе.

Проскуровс.	с. Баламутовка	100	6	4	373	473	п ѣ х о т ы. Д л я Д л я к а в а л е р. Д л я п ѣ х. Д л я к а в а л. Д л я п ѣ х о т ы. Д л я к а в а л е р. Д л я п ѣ х.	На ручьѣ, притокѣ Волка. Церковь 1. Экипажная фабрика, винокурный заводъ.
Ольгопольс.	с. Балановка	415	6	2	325	740		При Савранкѣ и при м. Большомъ озерѣ.
Каменецк.	с. Балинѣ	292	4	2	325	617		На рѣчкѣ Мукшѣ; церковь 1, мельница.
Балтскаго .	с. Барсуки	90	7½	4	763	833		Между Балтою и крутами, при истокѣ р. Барсуковки. Винокурный заводъ.
Ушицкаго .	г. Барсуковцы	148	6	6	400	518		При ручьѣ Суржевкѣ. Церковь.
Ольгопольск.	с. Бештанково	247	10½	2	364	611		При истокахъ р. Бѣлочи. Сахарный заводъ.
Литинскаго .	с. Бичевое	65	9½	8	457	522		На границѣ Кіевской губерніи, при Мельничномъ ручьѣ. Церковь.
—	с. Богдановцы	139	7½	6	546	686		Недалеко отъ р. Волка. Въ приписной с. Моисевцы, казенныхъ домовъ: каменный 1 и деревянный 1; конюшня деревянная на 40 лошадей.
Ямпольскаго	с. Бондашевка	118	10½	6	507	625		На р. Мурачѣ. Почтовая станція, церковь.
Брацлавск.	с. Бобловъ	85	10½	13	462	517		При оврагѣ, идущемъ къ м. Немірову. Церковь 1.
Балтскаго .	с. Бобрикъ (Большой)	278	11	4	228	506	На р. Кадышѣ. Церковь. Почтовая станція. Сельское управленіе.	
Ямпольскаго	с. Бондуровка 3 окр. Воен. Посел.	157	»	»	»	157	Казенный каменный домъ, конюшня камен. 2, на 70 лошадей каждая. При р. Дахѣ. Церковь. Провіантскій магазинъ, конфискованныхъ домовъ: каменныхъ 2, деревянныхъ 4.	
Ямпольскаго	с. Боровка	550	6	1	138	688	На рѣчкѣ Буна. Винокурный заводъ.	

Проскуровс.	с. Водичка.	81	8	6	430	511	Д л я к а в а л е р і и . Д л я п і х . Д л я к а в а л е р і и . Д л я к а в а л е р і и . Д л я к а в а л е р і и . Д л я к а в а л е р і и . Д л я к а в а л е р і и . Д л я к а в а л е р і и . Д л я к а в а л е р і и . Д л я к а в а л е р і и . Д л я к а в а л е р і и . Д л я к а в а л е р і и . Д л я к а в а л е р і и . Д л я к а в а л е р і и .	Становая квартира. На рѣчкѣ Плоской, черезъ которую имѣется гребля. Церковь 1, мельница. Конской заводъ изъ 57 лошадей.
Летичевск.	с. Волковницы	407	11½	6	328	735		На почтовой дорогѣ изъ Бара въ Летичевъ. Церковь 1. Почтовая станція, мельницъ 3.
Ушицкаго .	м. Виньковцы	90	7½	6	360	450		Надъ рѣчкою Калюсикомъ. Каменный костель, кирпичный заводъ. Выстроено дурно; окрестности гористы.
Брацлавск.	с. Войтовцы	145	9¼	6	368	513		На ручьѣ Россоховатой. Церковь, мельница.
—	м. Вороневца	139	8	7	398	537		Почтовая станція, церкви 2. Каменный палацъ владѣльца.
Литинскаго .	с. Винниковцы	200	11½	9	325	525		На рѣчкѣ Згарокъ. Церковь 1, мельницъ 3. Конской заводъ изъ 76 лошадей.
Винницкаго.	Винницкіе Хутора . . .	160	8	10	315	475		По Мельничному ручью. Церковь 1, мельницъ 3.
Ушицкаго.	с. Вихрувка.	122	6	4	462	584		На рѣчкѣ Студеницѣ. 2 мельницы, церковь 1.
Каменецк.	с. Врублевцы	136	10	7	483	619		Недалеко отъ рѣчки Тернавы.
Проскуровс.	с. Выхилевка	56	7	6	381	437		При истокѣ рѣчки Волчокъ.
—	с. Вышніе Волковцы .	79	7½	5	482	561		На возвышенной мѣстности, по проселочной дорогѣ изъ м. Фельштина въ Проскуровъ.
Летичевск.	с. Гармаки (новыя) . . .	57	6½	6	493	550		При Устьѣ рѣчки Ровокъ. Мельничная плотина и 3 мельницы.
Ямпольскаго	с. Гальбѣевка	120	8½	6	468	558		На рѣчкѣ Бушѣ и почтовой дорогѣ изъ Ямполя въ Могилевъ. Церковь 1.

Ущицкаго .	с. Глембовъ или Глибовъ	170	7	8	456	626	Для пѣх.	На дорогѣ изъ м. Минь- ковецъ въ Ятушковъ.
Проскуровс.	с. Глушков- цы	196	10	5	376	572	Для артил.	При истокахъ рѣки У- щицы. Церковь 1.
Ущицкаго .	с. Говоры.	172	6½	5	328	500		На ручьѣ Говоркѣ впа- дающемъ въ р. Жвань. Церковь.
—	с. Голозубин- цы	120	8	9	546	666	ы,	На рѣчкѣ Студенницѣ.
Балтскаго .	м. Голосковъ	53	7½	3	249	302	т	На Бугѣ мостъ на плаш- коутахъ. Церковь 1. Единственный въ губер- внн по большому размѣру, крупчаточной заводъ.
—	с. Гольма .	82	7½	5	258	340	о	На почтовой дорогѣ изъ Балты въ Кривое озеро и пограничной рѣчкѣ Коды- мѣ.
Ольгопольск.	с. Городище	158	9½	5	382	540	х	На упраздненной почто- вой дорогѣ изъ Ямполья въ г. Балту. Церковь 1.
Каменецк.	с. Гуковъ .	122	8	7	402	524	ф	Недалеко отъ погранич- ной рѣки Збруча.
Кшиневск.	м. Гусятинъ	158	7	5	319	477	и	На пограничной рѣчкѣ Збручѣ и почтовой доро- гѣ, идущей изъ Галицнн. Церковь 1, таможня, поч- товая станція, деревянный мостъ на Збручѣ.
Балтскаго .	с. Грушка.	60	9½	5	294	354		На дорогѣ изъ Голоскова въ Тепликъ. Церков 1.
—	с. Грузское.	122	12	6	431	553		При рѣчкѣ Грузскѣ.
Ольгопольс.	с. Демовка.	306	4	2	397	703	я	На рѣчкѣ Савранкѣ. Цер- ковь, 2 гребли.
Ямпольскаго	с. Дербчинъ	240	6	5	344	584	и	На рѣчкѣ Дербчинкѣ впадающей въ Мурафу. Церквей 2.
Гайсинскаго	с. Джули- ка	232	17	2	336	568	д	На рѣчкѣ Бугѣ паромная переправа. Церковь 1. При селѣ лагерное мѣс- то.
Балтскаго .	с. Долгая Приставъ .	70	10	6	352	422		На Бугѣ перевозъ. Цер- ковь 1. Въ 6 - ти верстахъ отъ

Могилевск.	с. Долговецъ или Долговцы	122	8½	6	494	616	Для пѣх.	нея есть на Бугѣ Витольдовъ бродъ, получившій названіе отъ того что Витовтъ съ остатками своихъ войскъ проходилъ здѣсь, слѣдуя отъ Полтавы къ Бендерамъ.
Литинскаго .	с. Думенки.	88	10	11	374	462	Для кавал.	На ручьѣ, впадающемъ въ р. Лозову.
Проскурове.	д. Зиленцы.	107	10	7	382	489	Для артил.	При истокахъ ручья Вайтовины, впадающаго въ Бугъ. Церковь, мельница.
Литинск. .	с. Дьяковцы	136	10½	8	374	510	Для кавал.	На почтовой дорогѣ изъ Летичева въ Литинь. Станція, церковь. Этанный домъ.
Брацлавск.	с. Жахновка	82	11½	6	422	504	У в г у	Между Тывровымъ и Печорою, лежащими на Бугѣ. Церковь.
Летичевск.	с. Женшиковцы	186	10	4	356	542		При Мельничномъ ручьѣ, впадающемъ въ р. Ровъ. Церковь.
Балтскаго .	с. Журавлика	75	10	6	583	658	п ф х о т н.	На рѣчкѣ того же имени. Церковь 1.
Брацлавск.	с. Журавлевка	130	10	4	384	514		На рѣчкѣ Тульчинкѣ.
Ольгополье.	с. Загнитковъ	356	11	3	376	732	п ф х о т н.	Близъ рѣчки Волядинки.
Ушицкаго.	м. Замиховъ.	186	10	7	514	560		На рѣчкѣ Говоркѣ. Рынокъ, церковь 1; незначительныхъ годовыхъ ярмарокъ 14.
Каменцкаго.	м. Збрижъ.	164	11½	5	214	378	Для кавал.	На Збручѣ. Рынокъ, каменный костель, съ каменною оградю.
Гайсинскаго.	с. Зятковцы	304	10	4	314	618		На притокаѣ Киблича. Церковь 1.
Литинскаго .	с. Ивановцы	114	10	5	342	456	Для артил.	На ручьѣ Шевчицка, впадающемъ въ рѣку Ровъ. Церковь, мельница.
Проскурове.	с. Пваньковцы	120	8	3	353	476	Для пѣхоты.	При Бугѣ и мельничномъ ручьѣ. Церковь, мельница.
Ольгопольск.	с. Пвашково	180	8	3	509	689		На рѣчкѣ Савранкѣ. Церковь 1.

Литинскаго.	Пвка	200	10	5	320	520	и. і р е л а в а к я л Д л я п ѣ х о т ы. Д л я к а в а л е р і и.	2 Небольшихъ озера на ручьѣ впадающемъ въ рѣку Згарокъ. Церковь 1. Становая квартира.
Винницкаго.	с. Пльковка	59	6	7	442	501		На рѣкѣ Ровець. Въ $5\frac{1}{2}$ верстахъ отъ него за Бугомъ лежитъ с. Семеше, которое прежде было значительнымъ и въ XV вѣкѣ имѣло замокъ отъ котораго осталась одна башня, обращенная въ каплицу. Въ 1621 году въ замокъ помѣщались Доминиканы и потомъ и Базиліаны. Позднѣе (неизвѣстно время) замокъ былъ взятъ Гайдамаками только Чернецкая владѣтельница его защищалась въ уцѣлѣвшей теперь башнѣ. Прибытіе польскихъ войскъ заставило Гайдамаковъ удалиться не овладѣвъ башнею. Въ $\frac{1}{2}$ XVIII вѣка Станиславъ Щеніовскій владѣлецъ Селища принялъ участіе въ Барской конфедерации и вывезъ оттуда весь арсеналь, а по взятіи его въ плѣнъ подъ Блою Церковью, Селище досталось побѣдителямъ, и въ 1811 году изъ стѣнъ замка выстроены домъ.
Гайсинскаго	с. Кивачевка	80	9	6	446	526		Между истоками Киблича и притока его ручья Хвесы. Церковь.
Винницкаго.	м. Калиновка	73	10	5	499	572		На границѣ Кіевской губерніи. Заводы: пивоваренныхъ 3, кирпичный 1.
Ушицкаго.	с. Карачіевцы	100	6	5	433	533		При рѣчкѣ Камось. Церковь.
Каменецк.	с. Карабчівка	205	8	4	308	513		На ручьѣ впадающемъ въ истоки Смотрича. Церковь, мельница.
Гайсинскаго	с. Корбовка.	96	9	6	424	520		На рѣчкѣ Соби при Запрудѣ.
Брацлавск.	Кардишевка	66	$5\frac{1}{2}$	8	477	543		Близъ м. Ворановицы. Въ самой населенной части губерніи.

Ушицкого .	м. Калюсъ .	178	$7\frac{1}{2}$	6	370	548	Д л я п ь х о т ы .	При впаденіи рѣчки Калюсика въ Днѣстръ. Пристань для судовъ, суконныхъ фабрикъ 3. Въ мѣстечкѣ много каменныхъ строеній.
Летичевск.	с. Кольно Деражна . . .	125	11	9	410	535		Въ 4 веръ отъ р. Валка. Церковь.
Балтскаго .	с. Каменова- та 5 окр. Воен. Посел.	189	8	1	95	284	Д л я артил.	Домовъ конфискованныхъ деревянныхъ 2, конюшни по отводу. На рѣчкѣ Яланецъ. Церковь 1.
Брацлавск.	с. Капустяны	187	8	2	527	714	ы .	На рѣчкѣ Тростянецъ. Церковь, мельницъ 2. Этанный домъ.
Могилевск.	с. Катюжаны	150	7	4	502	652	т	На р. Лядавѣ. Церковь 1-
Ямпольскаго	с. Капустырино	270	$7\frac{1}{2}$	2	170	440	о	Между рѣчками Мурафою и Муранкою.
—	с. Качково.	157	$8\frac{1}{2}$	5	300	457	х	На рѣчкѣ Яланецъ. Церковь .
Балтскаго .	с. Кастановка	120	$11\frac{1}{2}$	6	324	444	ф	На рѣчкѣ Бѣлочъ. Раіонъ этотъ неудобенъ по удаленію большихъ дорогъ.
Ольгопольс.	с. Кедраша.	112	$8\frac{1}{2}$	5	330	442	п	На ручьѣ впадающемъ въ р. Яланецъ. Церковь.
Брацлавск.	с. Кирнасовка	392	$9\frac{1}{2}$	2	175	567	л	На ручьѣ Козариха. Церковь, мельницъ 2.
Балтскаго .	Кастановка.	120	6	4	312	432	я	На ручьѣ Ракулово впадающемъ въ Кадыму. Въ окрестностяхъ ея много отдѣльныхъ хуторовъ.
Ушицкого .	м. Китайгородъ	171	8	4	218	389	л	При рѣчкѣ Тернавѣ. Церковь 1.
Брацлавск.	с. Клебань.	161	9	3	386	547	Д	При наводненіяхъ рѣчки Сельницы. Мельницъ 2.
—	с. Ковалевка	125	$5\frac{1}{2}$	5	380	595	Д л я кавал.	Между м. Немпровымъ и м. Вороновицею. Церковь. Въ самой населенной части губерніи.

Балтскаго .	м. Кадыма.	170	5	1	75	245	п х о т ы.	При р. Кадымѣ. Церковь, 1 пивоваренный заводъ.
Ушицкаго .	с. Коншцевъ	364	5½	2	135	499		Въ рѣчкѣ Кадымѣ вода гнилая, на рѣчкѣ множество озеръ, въ жары осаживающихъ селитру.
Брацлавск .	с. Коніевка.	300	6	3	284	584	п х о т ы.	На ручьѣ Теребошъ, впадающемъ въ Дожванъ. Церковь 1.
—	с. Козинцы.	118	8½	4	402	520		При рѣчкѣ Сельницѣ. Церковь, 2 гребли.
Могилевск.	м. Конай Городъ	110	8	7	420	530	Д л я	Вдоль почтовой дороги изъ Брацлава въ Ольгополь и при р. Бервадинкѣ
Летичевск.	Колубановъ.	147	8	5	338	485	Д л я к ав ал.	Гребля чрезъ рѣку Немю. Каменный костель, винокуренный заводъ.
Ямпольскаго	м. Княжево или Княже.	122	4	2	187	409		Быль прежде укрѣпленъ что видно изъ развалинъ стѣнъ. По дорогѣ изъ Камевца въ Ушницу передъ въѣздомъ въ мѣст. Крутой Оврагъ. Въ окрестностяхъ его выкапывали множество грифитовъ (окаменѣлыхъ раковинъ).
Каменецк.	Кочубѣевъ.	170	8	4	392	562	Д л я к ав ал.	На р. Волкѣ. Церковь.
Балтскаго .	м. Конецполь	89	9	4	125	214	п х о т ы.	Заводовъ : винокуренныхъ 3, пивоваренный 1, кирпичный 1.
Гайсинскаго.	с. Красоселка	60	9	6	352	612		Мѣстечко состоитъ почти изъ 12 корчемъ.
							Д л я	На рѣчкѣ Жванецъ. Церковь 1.
							п х о т ы.	Прв Бугѣ. Паромная переправа, церковь 1.
								Родина Яна Конецпольскаго, знаменитаго въ Польской исторіи, какъ побѣдителя казаковъ и татаръ при Сигмундѣ III и Владиславѣ IV. При самой р. Бугѣ стоитъ каменный столбъ съ надписью Koniec Polski.
							Д л я к ав ал. еріи.	На Бугѣ. Паромная переправа, большой сахарный заводъ.

Балтскаго .	с. Красенка 5 окр. Воен. Посел.	90	8	3	221	311	Для артил.	Конфискованныхъ деревянныхъ 2 дома и въ приписныхъ 2, конфискованныхъ таковыхъ же дома. На Бугѣ противу Лутриовой. Церковь.
Гайсинскаго	с. (Нижняя) Кропивна .	70	8	5	500	500	Для кавалеріи.	Обширныя пристройки владѣльческаго дома. Недалеко отъ Буга, на которомъ имѣется переправа. Церковь 1, почтовая станція. Лагерное мѣсто для корпуса. Улицы въ мѣстечкѣ прямыя и усажены деревьями.
Ушицкаго .	м.Кривчикѣ.	120	9	4	370	490	Для пѣх.	На рѣчкѣ Тернавѣ. Церковь 1, кирпичный заводъ.
Брацлавск.	с. Криковцы	98	9½	9	430	528	Для кавал.	На ручьѣ Руда. Церковь, 2 мельницы.
Ушицкаго .	с. Крушановка	130	11	6	425	555	Для пѣхоты.	Въ 3 вер. отъ рѣчки Студеницы при оврагѣ. Церковь 1.
Винницкаго.	с. Крушлинцы (Малыя)	112	10	6	411	523	Для кавалер.	При Безыменномъ ручьѣ. Церковь.
—	с. Крушлинцы (Большіе)	105	9	7	436	541		На мельничномъ рѣчкѣ. Церковь 1, мельница. Сельское управленіе.
Проскуровс.	с. Куманово	188	7½	5	536	724	Для пѣхоты.	На ручьѣ Сквила притока Смолрича. Церковь.
Балтскаго .	с. Кульна .	138	12	6	367	505		На рѣчкѣ того же имени и на дорогѣ изъ Балты въ Ягорлыкѣ. Церковь 1.
Каменецк .	с. Кульчѣвцы	140	8	7	403	543	Для пѣхоты.	На ручьѣ Баговица. Церковь 1.
Литинскаго.	с. Куриловцы	82	9½	8	428	510	Для кавалер.	Недалеко отъ истоковъ рѣчки Ровець. Церковь.
Винницкаго.	с. Кустовцы	125	8½	5	448	573	Для кавалер.	На ручьѣ того же имени, впадающемъ въ Сниводу. Церковь 1.
Каменецк.	с. Кутковцы	157	5	5	336	493	Для пѣх.	На ручьѣ Жванчикѣ.
Могилевск.	с. Кукавка.	193	7	5	420	613		Между р. Серебрию и Лядавою. Церковь 1.

Балтскаго .	с. Кумары .	74	10	3	250	324	Д л я п ѣ х о т ы .	На р. Кадымѣ и на почтовой дорогѣ изъ Балты въ Ольвиополь.
Ушицкаго .	с. Куча . .	309	5	3	418	727		На правомъ берегу рѣчки Калюса. Церковь 1.
Каменецк	с. Ластовцы.	85	9½	8	569	654		На рѣчкѣ Жванцѣ.
Могилевск.	с. Липчаны.	160	8	5	491	601		На рѣчкѣ Караецѣ. Церковь 1.
Литинскаго.	с. Лука . .	160	9½	5	352	512	Д л я к а в а л .	На р. Ровокѣ. Церковь, мельница. Становая квартира.
Каменецк.	— Лѣсоводы	190	7	2	312	492	Д л я п ѣ х о т ы .	Между истоками Жванчика и Смотрича. Въ ея раіоне проходитъ Траяновъ валь.
Ольгопольс.	— Лѣсничее.	198	9½	5	373	571		На рѣчкѣ Яланецѣ. Церковь 1.
Литинскаго.	— Межировъ	89	7½	7	489	578	Д л я в а в а л .	При впаденіи р. Ровокѣ въ р. Ровъ, мѣстечко расположено по обимъ берегамъ рѣчки. Церковь 1, мельница.
Ямпольскаго	— Молтаны.	200	6	4	293	493	Д л я п ѣ х .	На ручьѣ Батажокѣ, впадающемъ въ р. Лозову.
Гайсинскаго	— Мочулка. (Большая.)	243	5	2	441	684	К а в а л е р і и .	На рѣчкѣ Удичѣ. Церковь 1.
Летичевск.	с. Молома- лицы . . . 4 окр. Воен. Посел	77	9½	4	432	509		Казенный камен. домъ. Конюшня деревян. 1, на 30 лошадей. На рѣчкѣ Божокѣ. Въ приписныхъ: с. Воло- совцахъ и с. Мытковцахъ казенныхъ домовъ дерев 2 конюшни, каждая на 46 лошадсй.
Гайсинскаго	Михайловка. 3 окр. Воен. Посел.	146	8	2	87	233		Казенный камен. домъ, конюшень деревян. 4, на 80 лошадей каждая. На почтовой дорогѣ изъ Гайсина въ Умань и ручьѣ Вербичѣ. Церковь.
Литинскаго.	с. Микулицы	122	10	7	403	525	Д л я	На болотной рѣчкѣ Згарѣ. Церковь 1.
Летичевск.	м. Михал- поль	170	8	8	340	510	Д л я	На рѣчкѣ Волчокѣ. Цер- квей 2.

Ушицкого .	с. Мукаровъ дѣной. . .	140	9	9	438	578	Д л я пѣ хоты. Д л я к ав ал ер. м. г о х ф п я Д л я к ав ал. Д л я пѣ хоты.	Близъ рѣчки Студеницы. Церковь 1. Сельское управленіе.
Могилевск.	с. Мытки .	110	9	6	426	536		Въ истокахъ р. Лядавы. Мѣльницъ 2.
Летичевск.	Мурованная Вербка . . .	134	7½	8	537	671		На ручьѣ Студенкѣ, впа- дающемъ въ р. Ушницю. Церковь 1.
Брацлавск.	с. Муховцы	114	10	9	424	538		Между м. Немировымъ и рѣкою Бугомъ.
Винницкаго.	с. Нападовка	60	8½	6	488	548		На р. Пустойѣ. Церковь, мельница, винокуренный заводъ.
Балтскаго .	с. Недѣлково	107	8½	6	399	506		На ручьѣ Гибзидловѣ. Церковь.
Ямпольскаго	с. Петребов- ка	125	9	4	368	493		На Безъ-имениомъ ручьѣ, впадающемъ въ Руссаву. Церковь.
Винницкаго.	с. Насковцы	195	8	4	312	507		На р. Мурафѣ гребля. Винокуренный заводъ.
Балтскаго .	с. Обжила .	130	10½	6	320	450		По обѣимъ сторонамъ р. Савранки.
Могилевск.	м. Озарин- ецъ.	181	5	3	312	493		На рѣчкѣ Немин. Цер- квей 3. Въ окрестностяхъ его смотровое учебное поле.
Ольгопольск.	с. Осіевка.	161	10	6	729	890		На ручьѣ того же име- ни. 2 гребли, церковь.
Ушицкого .	с. Ослашов- ка	126	8½	4	411	537		На рѣчкѣ Жвань..
Брацлавск.	с. Оленовка	83	10	5	445	528		При истокѣ ручья Ка- быльни. Невыгоды района состо- ять въ удаленіи отъ тор- говыхъ путей.
Балтскаго.	м. Окны .	74	12	7	246	320		На рѣчкѣ Ягорлыкѣ. Церковь. Невыгоденъ по малому числу дворовъ, и въ пена- селенномъ краю.
Литинскаго.	с. Наплин- цы	145	9½	5	372	517		На ручьѣ Иковка. Цер- ковь.

Проскуровс.	с. Пашковцы	102	10 $\frac{1}{2}$	5	373	575	Для пѣх.	На почтовой дорогѣ изъ Проскурова въ Староконстантиновъ. Церковь.
Летичевск.	Паньковцы. 4 окр. Воен. Посел.	90	10	5	209	299	Для кавалеріи.	Камен. казенный домъ. Конюшня деревян. на 30 лошадей. Недалеко отъ истоковъ ручья. Кудринки, Церковь. Въ приписной с. Западнцахъ 2 казенныхъ деревянныхъ дома и дерев. конюшня на 20 лошадей.
Литинскаго .	с. Пеньковка	134	10 $\frac{1}{2}$	7	416	550	Для	На р. Згарѣ. Церковь.
Ямпольскаго	с. Пеньковка (Муравская)	154	8	4	504	658	Для пѣхоты.	На ручья, впадающемъ въ Мурафу. Кирпичный заводъ.
Гайсинскаго	с. Переіамполь	91	9	6	446	537	Для кавал.	Нар. Нижнемъ-Ташлыкѣ. Въ окрестностяхъ его (на большое пространство) множество отдѣльныхъ хуторовъ.
Ольгопольс.	м. Песчанка	150	8	2	246	316	пѣхоты.	Недалеко отъ рѣчки Каменки. Сельское управленіе.
Литинскаго.	с. Петриковцы	75	7 $\frac{1}{2}$	8	397	472	пѣхоты.	На р. Пшинкѣ и на большомъ Кіевскомъ трактѣ. Церковь. Становая квартира.
Брацлавск.	м. Печора.	169	11 $\frac{1}{2}$	7	377	446	Для	На ручья, впадающемъ въ р. мал. Ушицу. Становая квартира.
Летичевск.	с. Пироговка	117	7 $\frac{1}{2}$	4	399	516	Для артил.	На ручья, впадающемъ въ р. мал. Ушицу.
—	с. Переговцы 4 окр. Воен. Посел.	120	6	1	77	197	Для кавалер.	Казенныхъ домовъ; деревянныхъ 2, конюшенъ деревян. 2, на 80 лошадей. На р. Бугѣ. Въ приписной Бахматовцахъ, казенный деревян. домъ и 2 деревян. конюшни на 40 лошадей.
Балтскаго .	с. Писаревка	131	7	2	280	411	Для пѣх.	На рѣчкѣ Бѣлочь. Церковь, каменный домъ владѣльца.

Гайсинскаго	с. Побирка.	150	10	4	390	540	Для кавал.	На мельничномъ ручьѣ. Церковь, мельница. Въ приписныхъ къ ней квартируютъ части 4 эскадрона Вознесенскаго Уланскаго полка.
Ольгопольск.	с. Попелюхи	184	11½	4	621	805	Для пѣхоты.	На упраздненной почтовой дорогѣ изъ Ямполья въ Балту. Церковь.
Могилевск.	с. Попелюхи	120	9½	5	441	561	Для пѣхоты.	Близъ рѣчки Лядавы. Церковь.
Ямпольскаго	с. Палитавка	121	6	5	421	547	Для пѣхоты.	На рѣчкѣ Мурашкѣ. Церковь.
Гайсинскаго	с. Пологъ .	124	10	5	460	584	Для кавал.	На р. Удичь. Церковь.
Могилевск.	с. Поповцы	350	9	2	273	623	Для пѣх.	На ручьѣ, впадающемъ въ Непю. Церковь.
Винницкаго.	с. Потоки .	200	10	5	328	528	Для кавал.	На рѣчкѣ Барань.
Балтскаго .	м. Покотилово	152	8	3	136	288	Для пѣхоты.	На пограничной рѣчкѣ Ятрань. Церковь.
Каменек.	с. Почапницы	82	11	5	576	658	Для пѣхоты.	При впадѣннн ручья Ямпольчика въ рѣчку Яванецъ. Церковь, винокуренный заводъ.
Могилевск.	с. Примощеница .	85	7½	6	371	466	Для пѣхоты.	На рѣчкѣ Лядавѣ. Церквей 2, мельницъ 4.
Балтскаго .	с. Пушкиво.	72	9	5	263	335	Для пѣхоты.	На рѣчкѣ Деренюхѣ. Церковь.
—	с. Раздолъ.	32	10	5	378	470	Для пѣхоты.	На ручьѣ Моглавкѣ, впадающемъ въ Бугъ. Церковь, винокуренный заводъ.
Литавскаго.	с. Радовцы.	242	8	4	288	530	Для кавал.	При истокѣ рѣчки Ровокъ. Церковь.
Гайсинскаго	м. Рай-Городъ	75	10	5	423	504	Для пѣхоты.	На Бугѣ. Паромная переправа. Церковь.
Проскуровс.	с. Раковцы или Райволовцы	116	4½	3	367	483	Для пѣхоты.	На рѣчкѣ Верховкѣ. Церковь, мельница.
Ямпольскаго	Рахны . . . (Лѣсовья)	183	10	4	363	546	Для пѣхоты.	На почтовой дорогѣ изъ Могилева въ Брацлавъ. Кирпичный заводъ.

Ямпольскаго	Рѣшевцыили Гришовцы .	130	6 $\frac{1}{2}$	4	336	486	Для лѣхоты.	На Чумацкомъ трактѣ, идущемъ отъ Ворошилов- ки черезъ Красное въ Бал- ту.
Могилевск.	с. Ровно. .	130	10	5	660	790		На ручьѣ Карасць. Цер- ковь, почтовая станція.
Винницкаго.	с. Рогинцы.	65	8 $\frac{1}{2}$	5	403	468	Для кавал.	На ручьѣ, впадающемъ въ р. Синьвуду. Церковь.
Проскуровс.	с. Россоша.	134	6 $\frac{1}{2}$	5	405	539	ы.	На ручьѣ Синюхъ, при- токѣ Ушицы. Церковь.
Каменецк.	с. Руда . .	98	10	8	420	518	т	На 6 верстахъ отъ кр. Жванца. Церковь.
Каменецк .	с. Рудка . .	155	4	3	334	489	х	На почтовой дорогѣ изъ Каменца въ Проскуровъ. Церковь, мельница.
Ушицкаго .	с. Рунку- шевь. . . .	125	10	7	480	505	и	При Мельничномъ ручьѣ, притокѣ Ушицы. Церковь.
Ямпольскаго	с. Руссава (Большая) .	226	7	4	329	554	л	На рѣчкѣ того же име- ни. Церковь, мельница.
Проскуровс.	с.Рѣдкодубы	126	9 $\frac{1}{2}$	10	496	622	Для артил.	На ручьѣ Войтовина. Церковь. Мельница.
Летичевск.	З. г. Сельни- ца	180	9	6	342	522	я	На ручьѣ Сальницкомъ, впадающемъ въ рѣчку Синь- воду.
							т	Основанъ въ 1607 году при Королѣ Сигизмундѣ III; въ 1616 г. имѣлъ уже 200 домовъ и замокъ. По по- страціи 1665 года онъ по- казанъ совершенно опусто- шеннымъ; по возвращеніи этого края Россіи въ немъ учрежденъ заштатный го- родъ.
Проскуровс.	С. Сатанов- ка.	117	8	7	529	646	о	При оврагѣ, отходящемъ къ Збручу.
Каменецк.	с. Савинцы.	266	8 $\frac{1}{2}$	3	222	488	х	Въ сторонѣ отъ почто- вой дороги изъ Каменца въ Проскуровъ. Церковь. Ви- нокуренный заводъ.
Проскуровс.	с. Сарновъ.	66	6	8	644	707	ь	На ручьѣ Медвѣдовкѣ гребля. Церковь. Мельни- ца, винокуренный заводъ.
Балтскаго .	с. Секретар- ка 5 окр. Воен. П. сел.	136	9	5	328	464	п	Конфискованный казен- ный домъ.

Каменецк.	с. Сверчковцы	130	7	3	315	445	Для пѣх.	На рѣчкѣ того же имени. Церковь 1. Становая квартира.
Литинскаго.	с. Синява нова	234	10 $\frac{1}{2}$	5	294	528	Для кавал.	На рѣчкѣ Жванчкѣ. При наводненіяхъ рѣчки Цквы. Церковь 1.
Гайсинскаго	с. Слободище 3 окр. Воен. Посел.	»	9	4	256	391	Для кавал.	Казенныхъ деревянныхъ 3 дома, конюшень деревянныхъ 2, на 80 лошадей каждая. На рѣчкѣ Сорокѣ мостъ. Церковь 1. Провіантскій сарай.
Могилевск.	с. Слышковцы	345	4 $\frac{1}{2}$	5	316	641	ы.	На рѣчкѣ Браицѣ. Церковь 1.
—	м. Снитковъ	130	5	3	155	285	х о т ы.	При ручьѣ Караецъ. Церковь 1. Кирпичный заводъ.
Балтскаго .	с. Сабатиновка	48	11	5	228	276	п ф и	На рѣчкѣ Тавезанкѣ. Церковь.
Ушицкаго .	м. Соколецъ	101	7	11	482	583	я	На рѣчкѣ Ушицѣ. Церковь 1. Годовая ярмарка 18 июля. Кожевенный заводъ.
Могилевск	с. Стенанки	106	6 $\frac{1}{2}$	6	518	624	Д л я	Близъ истоковъ Мурафы.
Винницкаго.	м. Стрижавка	130	11	10	504	634	кавал.	На высокомъ берегу Буга. Церкви 2. Каменный домъ Графа съ многочисленными пристройками и Англійскимъ садомъ. Большіе 2-хъ недѣльные торги.
Винницкаго.	с. Ступникъ	117	7 $\frac{1}{2}$	5	384	501	Д л я	На болотномъ ручьѣ впадающемъ въ рѣку Синвуду. Церковь 1.
Ушицкаго .	с. Ставчаны	100	8	7	414	514	пѣхоты.	На дорогѣ изъ Новой Ушицы въ Камось. Церковь. Въ 8-ми верстахъ отъ него лежитъ с. мал. Струга замѣчательная по сраженію 1831 года; въ июль, мятежной партіи подъ начальствомъ Степиковскаго Ушицкаго предводителя дворянства, состоящей изъ

Могилевск.	с. Сказницы	130	7	6	521	651	Для пѣх.	канцелярскихъ чиновниковъ; официалистовъ и дробной шляхты съ войсками Его Императорскаго Величества, при чемъ эта шляхка была разбѣяна.
Брацлавск.	с. Скрицкое	102	10	6	435	537	Для кавал.	По обѣ стороны рѣчки Дерлы. Съ церковью.
Летичевск.	с. Суловцы	202	10	8	379	481	Д л я п ѣ х о т ы.	На мельничномъ ручьѣ впадающемъ въ Бугъ. Церковь.
Ольгопольск.	с. Сумовка.	178	10	4	544	722		На правомъ берегу Буга. Церковь.
—	с. Тарновка (Большая)	131	10	4	596	727	Д л я п ѣ х о т ы.	На рѣчкѣ Дохнѣ. Съ церковью.
Ямпольскаго	с. Тимановка	78	9	8	551	629		На рѣчкѣ Дрянкѣ. Сафеточная фабрика, Заводы: винокуренный, пивоваренный, кирпичный.
Балтскаго .	Тимковъ . .	160	10 $\frac{1}{2}$	5	383	553	Д	На р. Рыбницѣ въ срединѣ стѣннаго пространства.
Литинскаго.	Торчинъ . .	70	7	5	479	549	Для кавал.	На рѣчкѣ Сливодѣ. Съ церковью.
Ольгопольс.	с. Требушевка	107	12	6	340	447	Д л я п ѣ х о т ы.	По долину ручья Кисерняка. Съ церковью.
Проскуровс.	с. Тростянецъ	62	8	7	490	552		На рѣчкѣ того же имени. Винокуренный заводъ.
Балтскаго.	с- Трояны.	88	9 $\frac{1}{2}$	6	799	887	Д л я	На ручьѣ Троянкѣ.
Ушицкаго .	с. Тымковъ.	128	6 $\frac{1}{2}$	7	374	502	Д	На ручьѣ Бобровкѣ. Церковь.
Брацлавск.	с. Улыга .	129	10 $\frac{1}{2}$	4	387	516	Для кавал.	На Безыменномъ ручьѣ, впадающемъ въ Бугъ. Церковь, мельница.
Ямпольскаго	с. Фелициановка . . .	118	8	4	324	472	Д л я п ѣ х о т ы.	Между рѣчкою Руссавою и ручьемъ Тростямномъ.
Каменецк.	м. Фрамполь	80	7	5	638	718		Между истоками ручья Студни и Кулявки, на поч-

Каменецк .	с. Фридоровцы	144	8	5	379	520		отвой дорогѣ изъ Каменца въ Проскуровъ. Каменный рынокъ.
Брацлавск.	с. Холодовка	278	4	2	249	527	ы,	Между ручьями Кизя и Жванчиномъ.
Проскуровс.	с. Хоптинцы	150	8	7	300	450		Недалеко отъ Тульчинъ. Большой прудъ, церковь.
Ямпольскаго	м. Харишковка или Горышковка.	225	6	3	213	438	т	При истокѣ Смотрича.
Проскуровс.	с. Фотковцы	74	7	6	437	511	о	На дорогѣ изъ Томашполя въ Тульчинъ. Церковь.
Ольгопольс.	с. Хрустово	247	10	5	257	504		При наводненіи рѣчки Бужка. Церковь, мельница.
Ямпольскаго	м. Цекиновка	119	14	3	319	438	х	На рѣчкѣ Каменкѣ.
Ольгопольс.	с. Цыбулевка	351	8	2	198	549	ф	При Двѣстрѣ. Церковь. Казенное имѣніе.
Ушицкаго .	с. Чаньковъ	137	10	5	368	505		На рѣчкѣ Дохнѣ.
Балтскаго .	с. Чернечинъ	214	9	4	273	487	п	Близъ м. Дунаевецъ. Церковь 1
Каменецк.	м. Черче .	85	11	7	564	649	я	На р. Борсуковкѣ. Гребля и мостъ. Церковь.
							л	При Смотричѣ. Церковь. Рядомъ съ Черче лежитъ с. Залучье, замѣчательное пещерою, куда ежегодно въ день Св. Ануфрія (12 іюня) православный священникъ съ крестнымъ ходомъ, приходитъ творить молитвы за погибшихъ здѣсь во время Татарскихъ набѣговъ христіанъ, пещера эта открыта случайно крестьяниномъ, который нашелъ тамъ много дорогихъ вещей и разбогатевъ, учредилъ ежегодный крестный ходъ и построилъ въ м. Нѣгинѣ церковь, по книгамъ которой видно, что она сооружена въ 1742 году.
Каменецк.	с. Черноводы	163	11	3	296	459	д	На ручѣ Черновозкѣ.

Камнеецк.	м. Чернокозницы . . .	136	10	6	396	532	Для пѣхогы.	<p>На р. Збручѣ. Церковь. Развалины замка, винокуренный заводъ.</p> <p>Мѣстечко построено еще Горіатовичами въ 1538 году. Чернокозницкій замокъ выдержалъ осаду Валахскаго Господаря Петра. Въ 1674 году турки взяли замокъ артиллеріею и разорили мѣстечко. Перель возвращеніемъ этого края Россіи мѣстечкомъ владѣлъ епископъ Красинскій, начальникъ Барской конфедерации, а въ 1795 году оно было конфисковано.</p>
Винницкаго	с. Черепашинцы . . .	275	6	2	279	554		Для авалеріи.
Гайсинскаго	с. Чечелевка	135	6	4	236	471	Для авалеріи.	
Брацлавск.	с. Чуковъ . .	110	8	9	383	493		Для авалеріи.
Литинскаго.	с. Широкая Гребля . . .	106	6½	7	569	675	Для авалеріи.	
Брацлавск.	м. Шпиковъ	103	11	6	438	541		Для пѣхоты.
Каменецкаго	с. Шутневцы	62	5	5	304	366	Для пѣхоты.	
Ямпольскаго	Ямаецъ . .	200	6	2	101	301		Для пѣхоты.
Могилевск.	с. Ялтушковъ Подлѣвній.	260	12	15	327	587		

Летичевск.	Яськовцы .	95	10	6	427	522	Для пѣх.	Не далеко отъ мѣстечка Деражна. Церковь 1.
Гайсинскаго	с. Ярмолинцы	114	7	3	468	582	Для кавал.	На ручьѣ Ярмолинкѣ.
Винницкаго.	с. Ярышевка	108	9	7	406	514	Для кавал.	На дорогѣ изъ Винницы въ Тывровѣ.
Винницкаго.	м. Юзвинъ.	74	7	5	316	390	ы.	Близъ рѣчки Ровець. Церковь 1. Мельница. Сельское управленіе.
Балтскаго .	с. Юзефполь	104	9	9	370	474	т	Близъ рѣчки Сливоды на Безыменномъ ручьѣ. Церковь 1.
Ямпольскаго	м. Юліамполь	33	8	3	309	342	о	Не далеко отъ рѣчки Волчицы.
Балтскаго .	м. Ягорлыкъ	35	10½	10	348	383	х ѣ п я я	Мостъ черезъ рѣчку того же имени. Вода въ рѣчкѣ гнилая, при томъ въ ней водится множество гадювъ. На поляхъ Ягорлыка стоитъ каменный пирамидальный столбъ, означавшій границу Турціи отъ Польши, выставленный въ силу Карловицкаго трактата 1699 года. Отъ мѣстечка, по Днѣстру идутъ горы, въ которыхъ предполагаютъ присутствіе каменнаго угля, что было бы драгоценною находкою въ этомъ углу губерніи, гдѣ нѣтъ и слѣда лѣсовъ.
Ямпольскаго	м. Яруга. .	110	8	3	183	293	д	На Днѣстрѣ паромная переправа. Церковь. Почтовая станція. Сельское управленіе. Этаный домъ. Не далеко отъ мѣстечка лежитъ село Буша, бывшее въ XVII вѣкѣ городомъ, вмѣщавшимъ въ себѣ 12,001 жителя. Оно замѣчательно обороною казаковъ въ 1654 году, противъ Польскихъ войскъ, предводимыхъ гетманомъ Чарнецкимъ: 16,000 казаковъ съ женами и дѣтьми было убито во время 3-хъ приступовъ и городъ былъ сожженъ.

Названіе мѣстъ, въ Подольской губерніи свободныхъ отъ воинскаго постоа.

Ушицкаго уѣзда м. Дунаевцы, принадлежащее генералу Красинскому, освобождено отъ постоа впредь до благоусмотрѣнія г. министра, для поощренія иностранныхъ суконныхъ мастеровъ, вызванныхъ владѣльцемъ.

СБОРНЫЯ МѢСТА.

Не смотря на гористую и пересѣченную мѣстность Подольской губерніи, восточная ея часть, смѣжная съ Херсонскою губерніею, принимаетъ характеръ степной; но недостатокъ въ водѣ, а часто и въ населенности равнины, не позволяетъ тамъ искать лагерныхъ мѣстъ для войскъ. Узкая полоса по лѣвую сторону Буга, смѣжная съ Кіевскою губерніею, представляетъ собою равнину, и хотя эта обширная равнина хорошо населена, но пересѣчена лѣсистыми пространствами, а тамъ гдѣ и выдаются равнины безлѣсныя, то многочисленные ручьи, стремящіеся въ Бугъ и въ его притоки (называемые здѣсь рудами) по болотному свойству дна и береговъ, отнимаютъ у равнины удобства къ маневрамъ войскъ, если прорѣзываютъ смѣтровое поле своими развѣтвленіями. Балтскій уѣздъ, особенно степныя пространства между Бугомъ и Ятранью, также между Бугомъ и Кодымою, по направленію отъ запада къ востоку, до р. Синюхи, представляютъ большое число небольшихъ равнинъ, удобныхъ для движенія кавалеріи, но неудобныхъ для устроенія лагеря, по отсутствію лѣса.

Замѣчаніе, сдѣланное въ военно-статистическомъ обзорѣ Подольской губерніи 1843 года, что равнины прибугскія оттого неудобны для лагерныхъ мѣстъ, что вода въ ручьяхъ, впадающихъ въ Бугъ и въ его притоки, болотна и не годна для питья, хотя болѣе чѣмъ очень справедливо, но не полно потому, что всѣ таковыя ручьи, въ болотныхъ берегахъ своихъ, имѣютъ безчисленное множество ключей свѣжей и здоровой воды, а слѣдовательно устроеніе колодцевъ по всему протяженію ручья, при которомъ найдутъ выгоднымъ расположить войска лагеремъ, составитъ незначительное добавленіе къ обыкновеннымъ работамъ при устроеніи лагеря.

Лагерныя мѣста. Удобныхъ и пространныхъ лагерныхъ мѣстъ въ Подольской губерніи очень не много; можно въ этотъ разрядъ помѣстить только лагерныя мѣста: а) подъ м. Меджибожемъ, б) подъ Винницею и в) подъ Тульчинымъ.

1) При мѣстечкѣ *Меджибожь*, военного поселенія: лагерь для пѣхотнаго корпуса въ полномъ составѣ:

Лагерь для 3 пѣхотныхъ дивизій, съ ихъ артиллеріею, можетъ быть разбитъ между *Любомирскою* и *Требуховцами*, вдоль по почтовому тракту изъ *Проскурова* въ *Летичевъ*, на правомъ берегу *Буга*, въ которомъ вода хорошаго свойства. Мѣстоположеніе подъ лагеремъ возвышенное, покатое къ *Бугу*, и грунтъ имѣетъ черноземный. Лагерное мѣсто на пахотномъ полѣ. Кавалерійскую дивизию, при корпусѣ состоящую, можно расположить, на время лагеря, на тѣсныхъ квартирахъ: въ м. *Меджибожь*, с.с. *Русановцахъ*, *Ставнице*, *Требуховцахъ*, *Лисогоркѣ*, *Голосковѣ*, *Головчинцахъ* и въ *Требуховцахъ* на *Креничкахъ*.

Смотровое мѣсто можетъ быть избрано за лѣвымъ флангомъ лагеря, по правую сторону *Проскуровской* дороги, на выѣздѣ изъ с. *Требуховцевъ* въ г. *Летичевъ*, на выгонномъ мѣстѣ. Мѣстоположеніе смотроваго мѣста ровное и высокое; грунтъ земли черноземный. Оно имѣетъ въ длину 1800 шаговъ, а въ ширину 900.

Это смотровое мѣсто служить теперь учебнымъ полемъ для кавалеріи своднаго кавалерійскаго корпуса.

Для практической артиллерійской стрѣльбы можетъ быть выбрано мѣсто, не доѣзжая *Меджибожской* почтовой станціи, на ровной возвышенности, на 5 верстѣ протяженія по линіи выстрѣловъ, по направленію на лѣсъ.

Учебное мѣсто, могущее послужить и для маневровъ, находится противу лагеря, въ 8 верстѣ длиною и 6 верстѣ шириною. Оно пересѣчено 2 оврагами: одинъ проходитъ отъ середины лагернаго мѣста, а другой имѣетъ направленіе отъ д. *Лисагорки* къ *Бугу*. Первый имѣетъ довольно крутые берега и на немъ должно будетъ устроить 2 моста для сообщенія въ лагерь. Второй длинный оврагъ, имѣющій пологіе скаты и дно болотное, потребуетъ также устройства мостовъ, для сообщенія въ лагерь и на учебномъ полѣ. Учебное мѣсто на пахотномъ полѣ. Корпусная квартира можетъ съ удобствами помѣститься въ м. *Меджибожь* и въ предмѣстіи *Ставницѣ*. *Меджибожь* имѣетъ 447 домовъ (изъ нихъ каменныхъ 26), *Ставнице* 126 домовъ.

Лазареты могутъ также помѣщаться въ *Меджибожь* въ строеніи ратуши (до 100 челов.) и еще въ 2 лазаретахъ (до 700 челов.).

Склады провіанта могутъ быть устроены въ *Ставницѣ*, въ магазинѣ (на 250 четвертей муки), въ с. *Требуховцахъ*, въ воловомъ

паркѣ (до 1500 четвертей муки) и въ магазинѣ (до 500 четвертей муки).

2) При уѣздномъ городѣ Винницѣ на городской землѣ два лагерныхъ мѣста:

Одно на лѣвой сторонѣ Буга, по обѣ стороны д. Пятничанъ, для одной пѣхотной дивизіи; оно удобно и для кавалеріи по обилію въ водѣ.

Лагерное мѣсто на пахатномъ полѣ и на мѣстности возвышенной. Для помѣщенія штабовъ и больныхъ, можетъ служить с. Потничаны, на другой сторонѣ Буга, чрезъ который въ этомъ мѣстѣ устроенъ прочный мостъ на сваяхъ.

Второе лагерное мѣсто, для одного и даже 2 пѣхотныхъ корпусовъ вмѣстѣ съ артиллерію, въ 4 верстахъ отъ города, по мельничному ручью, текущему въ прямой линіи, вдоль почтовой дороги изъ Винницы въ Брацлавъ, также на пахатномъ полѣ. Вода въ ручьѣ не хорошаго свойства, но какъ по другую сторону этаго ручья находятся, вдоль его расположенныя, селенія: Большіе и Малые Винницкіе хутора, Щитки и Тененки, то по берегамъ его устроено множество колодезей, имѣющихъ хорошую воду. Если же расположить лагерь тыломъ къ Винницѣ, то получаемая изъ Буга вода будетъ лучше, но за то водою будутъ въ 1 верстѣ позади лагера и длина фронта лагера 2 версты.

Кавалерія можетъ быть размѣщена въ с. Писаревкѣ, Соловѣвкѣ, Тененкахъ, Щиткахъ и на Старомъ мѣстѣ.

Смотровое мѣсто можетъ быть избрано на выгонѣ, въ углѣ Буга, между Винницею и Пятничанами.

Учебное мѣсто простирается, отъ сказанной почтовой дороги, до лѣса, который тянется вдоль лѣваго берега болотистой рѣчки Десны и отъ Буга до оврага у дер. Крушлинцы, с. Гуменнаго и Писаревки.

Учебное мѣсто на пахатномъ полѣ, на мѣстности равнинной, и имѣетъ въ длину 8 верстъ. Маневры могутъ быть производимы на учебномъ полѣ и кромѣ того долеко еще за Крушлинцы, гдѣ мѣстность также ровная. Въ этомъ случаѣ чрезъ оврагъ, идущій отъ с. Гуменнаго до с. Козинцы, необходимо устроить мостики.

Восточная, впрочемъ небольшая, часть учебнаго поля отдѣлена болотистою лощиною, начинающеюся въ одной верстѣ восточнѣе корчмы Писаревской, и идущею до р. Косаковки.

Невыгоду учебнаго поля составляетъ Тяжировскій болотный оврагъ, идущій вдоль учебнаго мѣста, и разрѣзывающій его попо-

ламъ, хотя онъ въ сухую погодуходимъ для пѣхоты, но для проѣзда артиллеріи и на случай дождливаго лѣта, необходимо устроить черезъ него нѣсколько греблей.

Для артиллерійской практической стрѣльбы можно избрать мѣсто, или по другую сторону Тяжилова ручья, по длинѣ его, или по направленію къ лѣсу, идущему по берегу Десны, гдѣ мѣста ненаселенныя.

Штабъ-квартира можетъ быть помѣщена въ Винницѣ, гдѣ имѣется 1,214 домовъ, изъ нихъ каменныхъ 18.

Временной лазаретъ можетъ быть устроенъ въ городѣ, въ зданіи бывшей гимназіи, также въ Пятничанахъ.

Въ 1846 г. подъ Винницею былъ Высочайшій смотръ 4 пѣхотному корпусу.

Лѣтъ 10 назадъ, былъ устроенъ подъ Винницею лагерь для 1 пѣхотной дивизіи.

3) При мѣстечкѣ *Тульчинъ* Брацлавскаго уѣзда (принадлежащемъ графу Потоцкому) можно расположить лагеремъ пѣхотный корпусъ, на пахатномъ полѣ, тыломъ къ рѣчкѣ Сельницѣ, лѣвымъ флангомъ у Нестерварки, а тыломъ центра у плотины при с. Кинашевѣ.

Смотровое и учебное мѣсто будетъ находиться по направленію къ с. Холодовкѣ и къ Суборовскому шанцу.

Здѣсь производились уже значительные сборы войскъ:

а) Въ Суворовскую компанію противъ конфедератовъ.

б) Въ 1818 году Высочайшій смотръ Императора Александра.

в) Въ 1823 году былъ смотръ 2 корпусамъ.

При разположеніи здѣсь войскъ лагеремъ необходимо устроить колодцы, что по мѣстному положенію весьма удобно. Кавалерія можетъ быть разквартирована: въ с.с. Кинашевѣ, Мазуровкѣ, Бѣлоусовкѣ, Кобылевкѣ, Ицкѣ и Крищаницахъ, изъ которыхъ самое отдѣленное отъ Тульчина на 7 верстъ, есть с. Ицки.

Корпусная квартира можетъ помѣститься въ м. Тульчинѣ и предмѣстіи Нестерварки. Въ м. Тульчинѣ 1,164 домовъ, а въ предмѣстіи Нестерварки 213 дворовъ.

Для лазаретовъ можетъ служить, кромѣ пустыхъ палатъ военнаго госпиталя, (въ которомъ есть помѣщенія на 300 кроватей, а по штату имѣется только 150), еще каменное зданіе бывшаго юнкерскаго училища, во время пребыванія въ Тульчинѣ 2-й арміи, и обширныя пристройки графскаго палаца.

Другое лагерное мѣсто въ 10 верстахъ отъ Тульчина, при с. Кле-

бани, тыломъ къ пруду, лѣвымъ флангомъ къ фольварку и фронтомъ къ дорогѣ.

Для маневровъ могутъ послужить равнинныя мѣста, по обоимъ берегамъ рѣчекъ Сельницы и Кольповки, и за Клебанью, по направленію къ с. Богдановкѣ.

4) При *Ланскоруни* (Каменец. уѣзда) лагерное мѣсто для пѣхотнаго корпуса въ полномъ составѣ, по рѣчкѣ Жвончаку, протяженіемъ въ 2 версты.

Смотровое и учебное мѣсто находится между Кусиковцами, Андриевскою и Чигаровкою, возвышенное ровное и обширное.

Корпусная квартира можетъ помѣститься въ м. Ланскоруни, имѣющимъ 263 двора.

Кавалерія можетъ быть разквартирована въ д. Драгоповкѣ, Почапинцахъ, Кормилицѣ и Ружѣ.

Другое учебное поле, совершенно ровное, находится между Степановкою и Кормильцею, по лѣвую сторону почтовой дороги изъ м. Ланскоруни, черезъ Жердьѣ, въ Каменецъ.

5) Подъ м. *Браиловыи* (Винницкаго уѣзда) лагерное мѣсто для 2-хъ дивизій находится по правую сторону рѣки Ровъ. Учебное поле простирается отъ лѣваго фланга лагеря до с. Могилевки и отъ Браилова до Демидовки; примѣрная длина его до 7 верстъ, а широта отъ 2-хъ до 3-хъ верстъ. Для артиллерійской практической стрѣльбы трудно избрать мѣсто.

Штабы и лазареты могутъ помѣститься въ м. Браловѣ, имѣющимъ 522 двора.

6) При *нижней Кропивнѣ* (Гайсинскаго уѣзда) есть довольно обширная и возвышенная равнина, заключающаяся между Шуровцами, Семенкою и Кропивкою удобная для учебнаго поля. Лагерное мѣсто для цѣлаго корпуса по берегу Буга. Обиліе въ лѣсѣ, достатокъ хорошей воды и разнообразная мѣстность, дѣлаютъ это мѣсто удобнымъ для ученій и смотровъ; но для большихъ маневровъ недостаточно велико.

При томъ м. Кропивна имѣетъ всего только 120 дворовъ.

При нижней Кропивнѣ, въ 1824 году, командиръ 2-й арміи дѣлалъ смотръ войскамъ.

7) При *уѣздномъ городѣ Брацлавѣ* лагерное мѣсто для 1 и даже для 2 пѣхотныхъ дивизій, лѣвымъ флангомъ къ городу, а правымъ къ с. Монастырскому, вдоль дороги и тыломъ къ Бугу. Вода хорошаго свойства, лѣсу довольно, но этотъ то лѣсъ и стѣсняетъ учебное поле,

такъ, что большія ученья и маневры должно производить на равнинахъ праваго берега Буга, выше Брацлава.

Смотровое мѣсто находится близъ города на выгонѣ.

Штабъ квартира можетъ помѣститься въ городѣ, имѣющемъ 355 домовъ, но въ немъ нѣтъ ни одного примѣчательнаго зданія. Для помѣщенія лазаретовъ и разквартированія кавалеріи есть достаточно окрестныхъ селеній.

8) При м. *Саврани* (Балтскаго уѣзда) военного поселенія, находится три лагерныхъ мѣста.

а) На правомъ берегу Буга, между с. Осичками и м. Савранью, для одной дивизіи, неудобное по недостатку въ лѣсѣ.

б) При с. Завальи учебное мѣсто хорошее, но негдѣ помѣстить штабъ квартиру и госпитали потому, что нѣтъ въблизи селеній и въ самомъ Завальи только 75 дворовъ и нѣтъ лѣса.

с) При мѣстечкѣ *Чемирполѣ*, лагерное мѣсто можно избрать у мѣстечка тыломъ къ Бугу, а правымъ флангомъ противъ с. Сабатиновки. Учебное поле очень удобное для маневровъ, на 9 верстъ въ длину и на 7 въ ширину, по направленію къ с. Каменному Броду и къ с. Могильно.

Это лагерное мѣсто выгониѣ обѣихъ предыдущихъ и тѣмъ еще, что есть поблизости населенныя мѣста; недостатокъ его состоитъ въ томъ только, что лѣсу совершенно нѣтъ.

9) При *Концебѣ* и *Байбузозкѣ*, лежащихъ рядомъ, можетъ быть устроенъ лагерь для цѣлаго корпуса, между Пужайковымъ и Концебою, тыломъ къ Савранкѣ, а другое лагерное мѣсто, менѣе перваго, между Осичками и Концебою. Впереди ихъ лежитъ обширная равнина до лѣса. Не удобства состоятъ въ томъ, что нѣтъ мѣста для корпусной квартиры, въблизи нѣтъ достаточнаго числа селеній и лѣсъ далекъ.

10) При *уѣздномъ городѣ Гайсинѣ*, имѣющемъ 480 домовъ, есть лагерное мѣсто для одной пѣхотной дивизіи, въ восточной сторонѣ города. Учебное поле не болѣе 4 квадратныхъ верстъ и неудобно лишь по малой величинѣ. Въ послѣднее время оно служило смотровымъ мѣстомъ, для квартирующаго въ городѣ Ольвиопольскаго Уланскаго полка.

11) Лагерное мѣсто при *заштатномъ городѣ Барѣ* (Могилевскаго уѣзда 589 дворовъ) для одной пѣхотной дивизіи у д. Поповки, тыломъ къ пруду. Учебное мѣсто между Баромъ и Антоновкою на выгонѣ. Впереди лагеря есть лѣсъ. Водою можно довольствоваться изъ р. Ровъ.

12) При м. *Бершадѣ* (Ольгопольскаго уѣзда, которое имѣетъ 415

дворовъ) лагерное мѣсто между рѣчками: Дохною и Бернадинкою. Лагерное мѣсто удобное, но учебное поле очень мало, всего 4 версты. Обѣ рѣчки заросли тростникомъ. Лѣсу довольно.

13) При с. *Левухи*, лагерное мѣсто для одной пѣхотной дивизіи и болѣе, между с. Терлицею и Слободищами. Учебное поле очень хорошо, 9 верстѣ въ длину и 7 верстѣ въ ширину. Неудобства состоятъ въ недостаткѣ хорошей воды и лѣса.

14) При городъ *Литинь* лагерное мѣсто между рѣчками Згаромъ и Бугромъ, но только для одной бригады. Водой должно будетъ пользоваться изъ одного озера.

15) При мѣстечкѣ *Черномъ Островъ* (Прескуровскаго уѣзда, имѣющемъ 355 дворовъ) для 2-хъ пѣхотныхъ дивизій, на дорогѣ изъ мѣстечка Николаева, тыломъ къ с. Антоновкѣ, примкнувъ лѣвый флангъ къ рошѣ. Протяженіе лагерю можетъ быть дано до 4-хъ верстѣ.

Можно еще расположить лагерь лѣвымъ флангомъ къ переправѣ черезъ Бугъ, на с. Захаровцы и даже по направленію къ д. Крачкѣ.

Для артиллерійской стрѣльбы есть мѣсто подъ выгономъ у д. Крачки, по правую сторону Буга.

Неудобства мѣстности состоятъ въ слѣдующемъ:

Учебное мѣсто, имѣющее 5 верстѣ длины и 3 ширины, пересѣчено болотистыми мѣстами и удалено отъ лагеря.

Нѣтъ постоянныхъ переправъ черезъ болотистый ручей Мшанецъ.

Отсутствіе почтовыхъ дорогъ.

16) При м. *Пиковъ*, по направленію къ м. Янову; лагерное мѣсто тыломъ къ рѣкѣ Сниводѣ, можетъ послужить для сбора одной и даже двухъ дивизій.

17) У *Джулишки* (Гайсинскаго уѣзда).

1) На правомъ берегу Буга, вдоль берега, для одной дивизіи; лѣса и воды достаточно, и учебное поле 7 верстѣ длиною и 3 шириною.

2) На лѣвомъ берегу неудобно для цѣлаго корпуса, по неизмѣнію вблизи ни одного мѣстечка. Учебное поле 12 верстѣ длиною и 8 шириною.

1) Между с. Тернаваю, с. Мещовцами и Нестеровцами (Ушицкаго уѣзда) есть учебное мѣсто для кавалеріи.

А къ сѣверо-востоку отъ Нестеровцевъ есть обширное мѣсто, которое не можетъ быть однако занято подъ лагерь, по большому удаленію (12 вер.) населенныхъ мѣстечекъ: Дунаевецъ и Тынной.

2) Равнинныя пространства находятся въ окрестностяхъ г. *Каменца*: одно по правую сторону Могилевской почтовой дороги, а дру-

гое по дорогѣ изъ Каменца въ Жванецъ; оба для устройства лагеря не удобны, по недостатку въ хорошей водѣ.

3) Пространство между м. Озаринцами и Конева (близъ г. Могилева) не удобно потому, что окружено протоками Днѣстра, имѣющими вѣтвистые и скалистые отроги.

4) Смотровое мѣсто, по направленію *отъ Батушанъ къ Кетресамъ*. (Въ Балтскомъ уѣздѣ).

5) Треугольная равнина (въ Балтскомъ уѣздѣ), между *Секретарскою, Станиславчикомъ, Боичевскою и слоб. Климовскою*. Равнина эта имѣетъ склонъ къ м. Кумарамъ, что на р. Кадымѣ и притомъ пересѣкается вѣтвями многихъ овраговъ въ разныхъ направленіяхъ.

6) Смотровое поле, заключающееся между Синюхою и Бугомъ (близъ Богополя, Балтскаго уѣзда) на возвышенной плоскости, разделяющей притоки Синюхи отъ притоковъ Буга. Вязкій черноземъ, въ дождливое время года, составляетъ важное неудобство этого мѣста.

7) Въ Балтскомъ уѣздѣ между с. *Станиславчикомъ и Синюхинымъ бродомъ* есть поле, могущее послужить для большихъ кавалерійскихъ ученій и пригодное для маневровъ; равнина простирается на 9 верстѣ въ длину и на 6 въ ширину, и замѣчательна тѣмъ, что большая часть ея покрыта выгонами. Лѣсу кругомъ нѣтъ.

8) Въ Балтскомъ уѣздѣ равнина между с. *Мошневатою, с. Молдавкою, и Свирневатою*, ограниченная оврагомъ, начинающимся верстахъ въ 3 восточнѣ Свирневаты и рѣкою Бугомъ. Эта равнина имѣетъ 11 верстѣ длины и отъ 2 до 4 ширины; незначительные овраги, пересѣкающіе ее, показываютъ своимъ направленіемъ склонъ равнины къ югу.

9) Равнина, окружающая село *Три Дубы*, и отъ него простирающаяся къ югу, имѣетъ 12 верстѣ въ длину и отъ 3 до 6 въ ширину; пригодна для кавалерійскихъ ученій, недостатокъ же въ хорошей водѣ не позволяетъ выбирать здѣсь лагерь.

10) Замѣтимъ еще учебное поле между *Ярмолинцами и Шаровкою* (Проскуровскаго уѣзда).

Оборонительныя линіи и позиціи.

Въ военномъ отношеніи первенствующее значеніе имѣютъ въ Подольской губерніи рѣки Днѣстръ съ Жванцемъ и Бендерами, и Бугъ, какъ хорошія оборонительныя линіи, параллельныя одна другой; эти обѣ рѣки подробно описаны въ гидрографическомъ обзорѣ губерніи.

Изъ путей же отходящихъ отъ Днѣстра къ Бугу и во внутрь губерніи, болѣе замѣчательны слѣдующіе:

1) Изъ Жванца торговая дорога чрезъ Летичевъ въ Кіевъ.

2) Почтовая дорога изъ Жванца чрезъ Проскуровъ, далѣе выходящая на 1-й путь.

3) Изъ Могилева чрезъ Баръ въ Летичевъ.

4) Почтовая дорога изъ Могилева въ Брацлавъ.

5) Изъ Могилева чрезъ Шаргородъ въ Винницу.

6) Изъ гор. Сорокъ въ Ольгополь.

7) Изъ Дубосаръ въ Балту.

Со стороны Австріи мы почти не имѣемъ естественныхъ оборонительныхъ линій; пограничная рѣка Збручъ (которая описана въ гидрографическомъ обзорѣ) не представляетъ препятствій къ наступленію. Вмѣстѣ же съ болотистымъ началомъ Буга и его притоковъ, которые въ этомъ мѣстѣ имѣютъ направленіе близкое къ параллельному, образуется естественная оборонительная линія.

Если непріятель, для завладѣнія краемъ, двинется по прибрежной Днѣстровской дорогѣ, по направленію отъ Каменца къ Балтѣ, то отряды наши, находящіеся у Могилева, могутъ выдти на встрѣчу непріятелю, и задерживать его на крѣпкихъ позиціяхъ, за безчисленными притоками Днѣстра, текущими къ нему параллельно, въ скалистыхъ берегахъ.

Въ этомъ случаѣ получаютъ важность Черный Островъ, какъ пунктъ, лежащій на истокахъ Буга и который есть узелъ дорогъ, идущихъ отъ Тирноруды, Гусятинъ и другихъ пограничныхъ пунктовъ.

Проскуровъ, также на Бугѣ, и чрезъ него проходитъ почтовая дорога изъ Каменца въ Кіевъ и очень дурная дорога изъ Могилева.

Изъ пограничныхъ пунктовъ на Збручъ замѣчательны: Тирноруда, Сатановъ, Гусятинъ Збрижъ и центральный позади ихъ пунктъ, Ланскорунь.

Ланскорунь, вособенности важенъ, потому что расположенный при немъ большой отрядъ войскъ, можетъ, какъ изъ центра по радіусамъ, поспѣвать на тотъ или другой пограничный пунктъ, смотря потому гдѣ непріятель прорветъ кордонъ изъ пограничныхъ отрядовъ.

Мелжибожъ на Бугѣ, важенъ какъ узелъ дорогъ изъ Могилева, Проскурова и Летичева. Причемъ замѣтимъ Деражно, на дорогѣ изъ Моги-

лева въ Меджибожъ, какъ хорошую позицію, замыкающую доступъ еще и по другому пути, здѣсь пересѣкающемуся съ первымъ, а именно дорогу изъ Каменца въ Кіевъ, которую предположено обратить въ шоссе и еще на этой же коммуникаціонной линіи Новокопстантиновъ, Хмѣльникъ и Улановъ.

Далѣе, Ободное есть центральная позиція для главныхъ силъ, когда отряды препятствуютъ непріятельской переправѣ: а) у Винницы, б) Ворошиловки, в) Сутиски, д) Тыврава, г) Роогознѣ, е) Брацлава, ж) Кропивны; трудно гдѣ нибудь найти позицію, которую бы можно было приличіе назвать центральной, потому что здѣсь рѣка Бугъ около Ободнаго описала окружность такъ, что разстоянія отъ каждой изъ переправъ до Ободнаго почти одинаковы.

Гайсинъ, лежащій на почтовой дорогѣ изъ Одессы въ Кіевъ.

Часть губерніи, лежащую къ востоку отъ почтовой дороги изъ Одессы въ Кіевъ, кажется излишнимъ разсматривать въ военномъ отношеніи, потому что трудно придумать для чего бы непріятель сталъ блуждать по ея степямъ, а потому и мѣста переправъ на Бугѣ у Хоцеватой, у Саврани, у Голоскова и у Конецполя не заслуживаютъ такого вниманія, какъ предыдущіе.

Позиціи на р. Днѣстръ.

Позиція при Жванцѣ. Чтобы препятствовать непріятельской переправѣ чрезъ Днѣстръ, можно отрядомъ силою до 30 или 40,000 занять позицію, закрывающую дорогу въ Каменецъ въ $1\frac{1}{2}$ верстахъ отъ переправы, примыкая правый флангъ къ господскому двору, находящемуся въ 1 верстѣ отъ Жванца, а лѣвый къ листовенному лѣсу и вытянуть фронтъ вдоль высотъ, идущихъ къ этому лѣсу.

Правый флангъ будетъ усиленъ господскимъ дворомъ, имѣющимъ каменные пристройки и оврагомъ, а лѣвый лѣсомъ имѣющимъ въ длину до 2 вер., а въ ширину $1\frac{1}{2}$ вер.; оврагъ, находящійся въ лѣсу, усилить оборону стрѣлковъ, занявшихъ лѣсъ.

Впереди фронта въ $\frac{1}{2}$ верстѣ находится сахарный заводъ съ деревянными сараями противу середины позиціи.

Резервъ можно поставить въ $\frac{1}{2}$ верстѣ сзади позиціи, на возвышенномъ плато на дорогѣ къ с. Руда.

Мѣстность впереди фронта совершенно ровная и удобная для дѣйствія кавалеріи.

Изъ подступовъ къ позиціи, есть 2 дороги, отходящія отъ Жванца: одна почтовая, которая проходитъ у праваго фланга, а другая проселочная въ с. Руды.

Выгоды позиціи состоятъ въ томъ, что непріятель послѣ переправы будетъ имѣть въ тылу важное мѣстное препятствіе р. Днѣстръ и что эту позицію трудно обойти, если непріятель переправится у Жванца.

Позиція при г. Старой Ушицѣ, для защиты дороги, выходящей на прибрежный Днѣстровскій трактъ; эту позицію можно занять отрядомъ (даже 20,000) недалеко отъ с. Бакоты у с. Грушки и Козодавицы, но эта позиція не можетъ принести никакой пользы, потому что непріятель легко минуется ее обходомъ на Богачевку и Кружановку.

Далѣе у переправы при Калюсѣ, на пространствѣ 25 верстъ отъ Ушицы, мѣстность закрытая и пересѣченная до того, что невозможно противиться переправѣ непріятели, по невозможности имѣть рѣку въ наблюденіи; къ тому же здѣсь нѣтъ хорошихъ дорогъ.

Отрядъ, поставленный у Калюса (до 10,000 челов.) можетъ нанести чрезвычайный вредъ непріятелю, вторгающемуся по направленію къ Вербовцу или Стругѣ, потому что отходящія отъ Каменца дороги, составляютъ непрерывныя дефилеи, образуемая лѣсами и неприступными оврагами со скалистыми и отвѣсными берегами, которые своими вѣтвями идутъ по обѣимъ сторонамъ сказанныхъ дорогъ.

Но за то на всемъ этомъ пространствѣ нѣтъ ни одной позиціи, годной для отряда силою въ 10,000 человѣкъ.

Позиція при г. Могилевѣ. Послѣ Жванца Могилевъ есть второй пунктъ въ военномъ отношеніи, по выгодному направленію, сосредоточивающихся въ немъ путей; но ручьи: Немія, Серебрія и Дерла со скалистыми берегами, разобщаютъ всѣ дороги, отходящія отъ Могилева во внутрь губерніи, такъ что можно оборонять которую нибудь одну изъ нихъ, оставивъ прочія непріятелю.

Самая важная изъ дорогъ есть почтовая, идущая на Брацлавъ, для обороны которой можно занять позицію на первой террасѣ на горнаго берега.

Изъ подступовъ къ позиціи, можно замѣтить только одну дорогу на Брацлавъ, которая идетъ узкою дефилеєю отъ города, поднимаясь на уступы террасы.

Корпусъ можетъ занять позицію на пушечный выстрѣлъ отъ края уступа, примыкая лѣвымъ флангомъ къ роцѣ, (въ 2 версты длиною

и $1\frac{1}{2}$ шириною), внутри которой есть поле и 3 хутора; имѣя правый флангъ позади у начала оврага; а фронтъ перпендикулярно Брацлавской дорогѣ.

Путь отступленія прикрытъ съ запада скалистою р. Дерлою, совершенно непроходимую.

Фронтъ позиціи такъ силенъ, что невозможно предположить чтобы непріятель когда нибудь рѣшился атаковать позицію штурмовыми колонами, по единственному доступу къ ней чрезъ дефилею, по дорогѣ, проходящей въ вершинѣ оврага; но вѣроятно предпочтетъ обходъ позиціи чрезъ с. Коневу и с. Криганову, отъ котораго идетъ дурная проселочная дорога по долині Дерлы, выходящая на дорогу въ Брацлавъ, въ с. Сербяхъ, въ 15 верстахъ отъ Могилева.

Недостатокъ позиціи тотъ, что она прикрываетъ только одну дорогу, оставляя во власть непріятели пути на Баръ и на Каменецъ; а потому при Могилевѣ можно искать позиціи только тогда, когда непріятель направляется къ Кіеву.

При г. Сорокѣ мѣстность благоприятна для непріятельской переправы, тѣмъ болѣе что къ Сорокѣ подходит большой путь отъ Яссы чрезъ Бѣльцы и отходитъ дорога къ Ольгополю.

Для устроения переправы, непріятель на берегу входящей дуги, которая образуетъ нѣсколько уступовъ, можетъ поставить батареи въ нѣсколько ярусовъ. Съ нашей же стороны будетъ затруднительно противиться переправѣ, оттого что нагорный берегъ отошелъ отъ Днѣстра на $1\frac{1}{2}$ версты, чрезъ что обстрѣливаніе непріятельскихъ мостовъ будетъ слабо. А тотому лучше, не препятствуя переправѣ, занимать послѣдовательно позиціи на возвышенномъ плато, которое понижаясь постепенно уступами, вдается длиннымъ треугольникомъ въ перешеекъ; но на всѣхъ этихъ позиціяхъ нашъ лѣвый флангъ очень слабъ.

Кажется бы не слѣдовало разсматривать Днѣстръ ниже его поворота отъ Каменца къ югу, по большому отдаленію этой части рѣки отъ границы, а болѣе всего, что онъ принимаетъ направленіе на югъ. Множество сторожевыхъ кургановъ на берегу рѣки, отъ Каменки до Рашкова, свидѣтельствуегъ что прежде набѣги татаръ направлялись чрезъ Бѣльцы къ Цекиновкѣ и Рашкову. Но при Каменкѣ нѣтъ на берегу Днѣстра оборонительной позиціи.

Позиція у Рашкова. Съ нашей стороны должно будетъ имѣть въ виду, что здѣсь непріятелю удобно производить переправу по выгодному изгибу рѣки, а также потому что съ овладѣніемъ ею онъ получаетъ во власть 4 дороги, сходящіяся у Ольгополя или Коды-

шы, имѣя притомъ еще ту выгоду, что онъ можетъ спуститься въ долину Днѣстра до самаго, впадающаго въ него здѣсь ручья Климаузь. По свойству мѣстности, съ нашей стороны можно употребить въ дѣло только артиллерию съ надлежащимъ числомъ пѣхоты для прикрытія, занявъ позицію на высокой террасѣ, имѣющей передъ фронтомъ Днѣстръ, съ праваго фланга рѣчки Волядинку и Бухарню, а съ лѣваго Рашкову долину. Длина фронта позиціи $1\frac{1}{2}$ версты. Въ тылу мѣстность ровная, и самое узкое мѣсто этой террасы позади позиціи имѣетъ версту ширины.

Позиціи на р. Бугъ.

Позиція при Черномъ Островѣ. Занявъ ее можно остановить непрія-теля, слѣдующаго отъ Соломны или отъ Фельштина на Житомиръ, при Черномъ Островѣ.

У Чернаго Острова впадаетъ въ Бугъ болотистый ручей Мшанецъ съ притокомъ Баглай, и отсюда до д. Засадки на 8 верстъ тянется наводненіе. Для одной пѣхотной дивизіи есть очень выгодная хотя не много растянутая, позиція на лѣвомъ берегу Буга, за упомянутымъ наводненіемъ; д; Марьяновка, лежащая впереди, можетъ послужить для переправы въ родѣ *tête de pont*, а потомъ можно ее уничтожить, и стать правымъ флангомъ къ предмѣстью Волчья гора; а лѣвымъ—къ углу озера, начинающагося ниже мѣстечка, имѣя впереди центра Черный Островъ, (длина котораго 400 саж., а ширина 250) выгодный для обороны.

Позиція при г. Проскуровъ. Здѣсь сходятся дороги изъ Жванца, Гусятина, и Могилева, а потому, въ случаѣ надобности, можно избрать выгодную позицію, смотря потому откуда наступаетъ непрі-тель.

Позиція при м. Меджибожь. Здѣсь сходятся дороги изъ Могилева черезъ Деражню, изъ Проскурова и изъ Летичева.

Позиція при м. Меджибожь можетъ послужить при наступленіи непрія-теля отъ Могилева и отъ Проскурова.

Сильный отрядъ пѣхоты можетъ стать на высотахъ позади с. Ставницы, примкнувъ лѣвымъ флангомъ къ пруду, и имѣя правый у р. Бужокъ; оба фланга прикрыты р. р. Бугомъ и Бужкомъ, противъ лѣваго широкое наводненіе, противъ праваго двойная переправа и м. Меджибожь. У с. Головчинцовъ слѣдуетъ имѣть отдѣльный отрядъ для обороны гребли.

Позиція при Летичевъ прикрываетъ только дорогу въ Литинъ, а дорога въ Житомиръ, проходящая чрезъ правый флангъ позиціи, не можетъ быть оборонена. Позицію можно занять отрядомъ, поставивъ центръ противу Летичева, и примкнувъ правый флангъ къ кладбищу, а лѣвый къ болотному ручью Жорновкѣ. Длина позиціи 2 версты. Отъ праваго фланга къ сѣверу простирается равнина, удобная для дѣйствія кавалеріи, однакоже которой нельзя употребить здѣсь съ пользою потому, что путь отступленія къ Литену пролегаетъ по мѣстности лѣсистой. Предъ правымъ флангомъ должно оборонять артиллерією 2 плотины: изъ д. Завалья, и 2 изъ предмѣстья Летичевского; для обезпеченія отступленія должно наблюдать отрядомъ лѣсную дорогу отъ Вайтовцовъ до Вербки, выходящую въ деревнѣ Вербкѣ въ тылъ позиціи.

Позиція при м. Ново-Константиновъ. Если непріятель слѣдуетъ отъ Меджибожа чрезъ Грѣчаны и Кудринку, то можно задержать его небольшимъ отрядомъ, на позиціи на правомъ берегу Буга, имѣя правый флангъ у м. Ново-Константинова. Трудно предположить непріятели, слѣдующаго этимъ путемъ, въ большихъ силахъ, по причинѣ мѣстности, въ высшей степени пересѣченной; а вѣроятнѣе, что онъ направитъ главныя силы по другую сторону Буга по почтовой дорогѣ.

Если же непріятель направился по правому берегу Буга, то можно стать на позиціи, имѣя правый флангъ у м. Ново-Константинова, и протянуть фронтъ вдоль руч. Тѣсновки, такъ что лѣвый флангъ будетъ у оврага. Путь отступленія идетъ подъ острымъ угломъ къ лѣвому флангу, а потому этотъ флангъ есть ключъ позиціи.

Этотъ путь отступленія идетъ до самаго Хмѣльника по лѣсамъ и мѣстности пересѣченной.

Позиція при Хмѣльникѣ. Для обороны дороги въ Улановъ, можно занять позицію при этомъ городѣ, правымъ флангомъ къ хуторамъ Митниковскимъ и лѣвымъ—внизъ по берегу Буга; предъ центромъ позиціи лежитъ Хмѣльникъ, на островѣ Буга. Въ городѣ, на сѣверо-восточной оконечности острова, есть замокъ и 4 каменныхъ строенія, кромѣ того ручей съ наводненіями послужитъ къ прикрытію фронта. Лѣвый флангъ позиціи имѣетъ мѣстность ровную, гдѣ съ пользою можетъ быть употреблена кавалерія; у праваго фланга есть высоты. Вообще фронтъ позиціи очень силенъ, фланги не стѣснены, такъ что на этой позиціи съ удобностію можетъ стать корпусъ съ его кавалерією. Въ тылу находится гребля у д. Митни-

чекъ черезъ ручей, проходимый всегда въ бродъ; кромѣ того есть 2 параллельныя дороги отступленія.

При с. Широкой Греблѣ должно поставить наблюдательный отрядъ.

Позиція при с. Ободное. Выше было сказано, что Ободное представляетъ всѣ выгоды центральной позиціи для главныхъ силъ, если отряды войскъ, отряженные къ Винницѣ, Ворошиловкѣ, Тыврову, Рогозѣ, Брацлаву и Кропивѣ, наблюдаютъ въ этихъ пунктахъ за переправою непріятеля.

Самое лучшее расположеніе войскъ, на этой позиціи, будетъ лѣвымъ флангомъ отряда къ корчмѣ Забары за небольшою рощею, а правымъ съ лѣсу, имѣя въ тылу с. Ободное, лежащее по обоимъ берегамъ крутаго оврага. Правый флангъ усиленъ лѣсомъ, причемъ должно наблюдать переднюю опушку его до оврага, идущаго къ д. Жалобовкѣ. Лѣвый флангъ усиленъ небольшою рощею, а передъ фронтомъ идутъ перпендикулярно къ нему вѣтви овраговъ. Такъ что если непріятель наступаетъ съ фронта, то атакующимъ колоннамъ предстоитъ дѣйствіе разобщенное сказанными оврагами.

Если непріятель поведетъ атаки на лѣвый флангъ, то можно будетъ загнуть этотъ флангъ назадъ къ оврагу:

Правый флангъ усиленъ лѣсомъ и вѣтвями овраговъ.

Внутренность позиціи ровная и переходъ къ наступленію удобенъ.

Позиція при Винницѣ. Здѣсь Бугъ образуетъ дугу выгодную для насъ, что даетъ средство лучше сосредоточивать огонь батарей на переправу; но лѣвый берегъ, который слѣдуетъ оборонять, низокъ и открытъ, а правый крутъ и лѣсистъ. Правый флангъ отряда можно примкнуть къ с. Песочной, испортивъ тамъ переправу, а лѣвый поставить противу Дубовецкой слободы.

Мѣстность въ тылу, до самаго Ободнаго, ровная.

Позиція при Ворошиловкѣ. Рѣка у переправы образуетъ выгодную для непріятеля дугу; д. Ворошиловка скроетъ приготовления къ переправѣ; правый берегъ командующій имѣетъ мѣстность закрытую, а потому всѣ выгоды мѣстности на сторонѣ непріятеля.

Позиція при Тывровѣ и Сутискѣ. Здѣсь рѣка образуетъ исходящую отъ насъ дугу, и правый берегъ командуетъ лѣвымъ; а потому здѣсь должно имѣть довольно сильный отрядъ, который станетъ центромъ противъ м. Тыврова на высотахъ лѣваго берега; причемъ длина фронта позиціи займетъ 1 версту; резервъ и вторая линія могутъ быть скрыты въ дощипѣ. Внутренность позиціи ровная.

Позиція у Рогозны. Лѣвый берегъ Буга здѣсь закрытъ лѣсомъ, а

рѣка дѣлаетъ исходящую отъ насъ дугу, правый берегъ командующій; вообще здѣсь нѣтъ выгодной позиціи для обороны переправы.

Позиція при Брацлавѣ. У переправы лѣвый берегъ открытый, и командуеть правымъ, послѣдній же изрѣзанъ оврагами. Для обороны, мѣстность неудобная, и можно найти здѣсь позицію только для очень малаго отряда.

Далѣе по путямъ отъ Балты на Бугѣ при переправахъ Дожкѣ Савинцахъ, Райгородкѣ, Семенкѣ, и Степашкахъ нѣтъ выгодныхъ позицій для обороны рѣки; а далѣе внизъ по Бугу, хотя онѣ кой-гдѣ и встрѣтятся, но неимѣютъ уже никакого военного значенія.

Позиціи на пограничной рѣкѣ Збручѣ (которая описана особо въ гидрографическомъ обзорѣ губерніи). Какъ Збручъ не составляетъ хорошей оборонительной линіи, то позиціи лежащія на ней, слѣдуетъ занимать небольшими отрядами, не съ цѣлію остановить непріятели, но чтобы посредствомъ боя заставить его развернуть свои силы и обнаружить намѣренія, а потому представимъ краткій обзоръ позицій на пунктахъ, которыхъ важность опредѣляется направленіемъ, путей.

Позиція при Тарнорудѣ. Небольшой отрядъ можетъ держаться нѣкоторое время на высотахъ, между ручьемъ Тарнорудою и ручьемъ, впадающимъ при с. Зайончки, имѣя фронтъ у д. Постаковки, прикрытый Збручемъ.

Правый флангъ у м. Тарноруды обезпеченъ широкимъ наводненіемъ. Но фронтъ очень растянутъ; кромѣ того, тылъ позиціи стѣсненъ сближающимися вершинами овраговъ.

При расположеніи войскъ на этой позиціи необходимо: испортить гать при Тарнорудѣ и имѣть наблюдательный постъ при д. Зайончки.

Позиція у м. Сатанова. Небольшой отрядъ, расположенный на позиціи, имѣющей лѣвый флангъ у м. Сатанова, а правый противу выселка д. Александровки, можетъ прикрывать дороги въ Каменецъ и дорогу въ Проскуровъ.

Фронтъ въ этомъ случаѣ будетъ прикрытъ оврагомъ, идущимъ отъ Александровки къ с. Сатановкѣ. Вогнутое направленіе праваго фланга благопріятствуетъ сосредоточенному дѣйствию огня противу колонъ, дебуширующихъ изъ перелѣска при с. Козинѣ. Въ тылу позиціи лежатъ расходящіеся пути отступленія; невыгоду же ея составляетъ оврагъ, разобщающій лѣвый флангъ отъ центра.

Позиція при м. Гусятинѣ. Съ цѣлію заслонить почтовую дорогу въ Каменецъ, небольшой отрядъ можетъ расположиться на позиціи у

Гусятина, опираясь правымъ флангомъ на р. Ольшанку, занявъ при томъ и находящееся здѣсь с. Кузьминчикъ; при этомъ м. Гусятинъ у другаго фланга также слѣдуетъ занять отдѣльнымъ отрядомъ. Также должно наблюдать за лѣсомъ ниже Гусятина и поставить наблюдательный отрядъ у с. Бендаровки. Прикрывающая фронтъ позиціи, долина Збруча, въ этомъ мѣстѣ, проходима вбродъ.

Позиція при м. Збрижъ. Чтобы защищать дорогу къ Каменцу и дорогу къ Ланскоруню, отрядъ можетъ стать между с. Жабинцами и Сѣкиренцами; прпчемъ правый флангъ будетъ закрытъ оврагомъ, с. Жабинцы, на лѣвомъ флангѣ, слѣдуетъ занять войсками, также какъ лѣсокъ близъ с. Сѣкиринецъ. Командующій правый берегъ Збруча, прикрывающій фронтъ, дастъ перевѣсъ огню нашей артиллеріи. Невыгода позиціи та, что Збручъ имѣетъ здѣсь каменистое дно, и вездѣ проходимъ вбродъ.

Позиція при м. Черна-Козинцахъ. Если бы непріятель пожелалъ переправиться у Черна-Козинецъ, то воспрепятствовать этому движенію очень трудно, по тѣснотѣ мѣстоположенія; впрочемъ легкой отрядъ можетъ очень замедлить это движеніе, расположась между оврагами выше и ниже Черно-Козинецъ у перелѣска, и пославъ наблюдательный постъ къ д. Мелевцамъ для обезпеченія себя отъ обхода.

Общій недостатокъ мѣстности, прилежащей къ Збручу, состоитъ въ множествѣ вѣтвистыхъ овраговъ, такъ что нѣтъ средства выбрать позиціи, которой части не были бы разобщены, или не имѣли бы въ тылу дефиле.

На коммуникаціонной линіи отъ Жванца чрезъ Орынинъ, Ланскоруню, въ Кузьминъ и по рѣчкѣ Жванчику, можно выбрать центральныя позиціи для значительныхъ отрядовъ, въ подкрѣпленіе отрядамъ, находящимся на позиціяхъ, по Збручу, именно:

При м. Ланскоруню между мѣстечкомъ и Початинцами, на лѣвомъ берегу Жванчика, *при Орынинъ*, правымъ флангомъ у Жердя, а фронтомъ вдоль лѣваго берега Жванчика.

Позиціи на коммуникаціонныхъ линіяхъ.

На большомъ почтовомъ трактѣ изъ Жванца въ Проскуровъ, кромѣ имѣющихся, какъ было уже описано, позицій у Жванца и Проскурова, есть еще позиція у *Каменца Подольскаго*. Самый городъ не можетъ поставить непріятелю препятствія, хотя лежитъ на скалистомъ островѣ, обнесенъ каменными стѣнами съ бойницами и башнями, но командуется окрестными высотами; замокъ который соединяется съ городомъ посредствомъ каменнаго моста, прикрытъ горнверкомъ

большой профили; этот гориверкъ, защищая дорогу изъ Жванца, можетъ принести нѣкоторую пользу.

На проселочной дорогѣ изъ Каменца чрезъ Летичевъ въ Житомиръ, можно замѣтить позиціи: 1) при Дунаевцахъ, 2) Зиньковѣ, 3) Деражнѣ, 4) Летичевѣ, 5) Новокопстантиновѣ, 6) Хмѣльникѣ и 7) Улановѣ. Позиціи 4, 5 и 6, описаны выше.

Позиція при Дунаевцахъ. При Дунаевцахъ отходить, кромѣ главнаго пути въ Житомиръ, почтовая дорога чрезъ Нов.-Ушицу въ Могилевъ и проселочная въ Тышну. Отрядъ, расположившійся на позиціи при этомъ мѣстечкѣ, прикрываетъ не только 2 дороги въ Летичевъ и въ Нов.-Ушицу, но можетъ еще отсюда предупредить непріятеля, слѣдующаго по почтовой дорогѣ отъ Каменца въ Проскуровъ, движеніемъ на Тышну занявъ тамъ позицію за рѣчкою Тернавою, у мѣстечка, фронтомъ къ долинѣ Тернавы, лѣвымъ флангомъ къ крутымъ скатамъ ручья.

Позиція при Зиньковѣ. Для защиты дороги въ Летичевъ, есть при этомъ мѣстечкѣ оборонительная позиція, даже для корпуса силою въ 50,000, на лѣвомъ по берегу рѣч. Ушицы, долина которой здѣсь узка и берега не круты. Къ востоку отъ Зинькова, простирается мѣстность волнообразная; къ югу, крутой оврагъ пересѣкаетъ дорогу въ Баръ, далѣе котораго идетъ поляна шириною до 3 верстѣ.

Упомянутая позиція имѣетъ фронтъ прикрытый р. Ушицею; правый флангъ ея примыкаетъ къ болотистому ручью, а лѣвый къ оврагу, проходящему чрезъ д. Станиславовку.

Внутренность позиціи ровна и не разобщена, и путь отступленія находится за центромъ.

Позиція при Деражнѣ, прикрываетъ 2 дороги: къ Летичеву и Меджибожу, имѣя центръ за Деражною и прикрывая правый флангъ наводненіями, образуемыми сліяніемъ рѣкъ Волка съ Волчкомъ, а лѣвый болотами. Переправляться должно чрезъ островокъ, по 4 мостикамъ; часть мѣстечка, лежащая на правомъ берегу, составитъ родъ мостоваго прикрытія.

Внутренность позиціи раздѣлена двумя довольно отлогими ложинами. Позади кладбища можно поставить резервъ; въ тылу позиціи имѣются отлогія высоты и за ними оврагъ, впрочемъ вездѣ проходимый.

Для обезпеченія лѣваго фланга отъ обхода, выгодно имѣть отдѣльный отрядъ у д. Нижней.

Позиція при Улановѣ прикрываетъ только одну Житомирскую дорогу, а потому если небольшой отрядъ займетъ ее, то можетъ расположиться на самой дорогѣ, занявъ притомъ, лежащее предъ цент-

ромъ, м. Улановъ, правымъ флангомъ у Сальницкаго оврага; а лѣвымъ на краю лощины. Фронтъ позиціи 300 саж. и внутренность ея совершенно ровная, но въ тылу есть мостъ чрезъ оврагъ у корч. Улановецкой. Правый флангъ прикрытъ р. Сливодою и Сальницею а лѣвой Сливодою и Вытеклою.

На почтовой дорогѣ изъ Каменца въ Могилевъ, можно найти оборонительныя позиціи: при Дунаевцахъ, м. Миньковцахъ и городѣ Новой-Ушицѣ.

Позиція при м. Миньковцахъ. Рѣчка Ушица течетъ здѣсь въ обрывистыхъ берегахъ; въ долину ея лежитъ м. Миньковцы съ развалившимися каменными стѣнами и башнями; отсюда почтовая дорога идетъ на $1\frac{1}{2}$ версты горнымъ дефиле.

Для встрѣчи непріятеля, слѣдующаго отъ Могилева или Каменца, можно занять позицію какъ на правомъ берегу Ушицы, противу мѣстечка; такъ и за городомъ, для встрѣчи дебуширующаго непріятеля.

Позиція при г. Нов.-Ушицѣ. Лѣвая сторона, протекающаго при городѣ Калюса, пересѣчена многими оврагами, правая же менѣе изрѣзана ими. Дорога въ Могилевъ идетъ на $1\frac{1}{2}$ вер. отъ нагорнаго берега внизъ по теченію Калюса. Между дорогами въ Браиловъ и Мал. Стругу есть перелѣсокъ и большой оврагъ, который тянется отъ лѣса къ Бол. Стругѣ. Чтобъ оборонять дорогу въ Браиловъ, можно расположиться въ промежуткѣ между перелѣсками, лежащими по обѣ стороны дороги; причеиъ мѣстность впереди ровная.

Если же непріятель направится отъ Могилева или отъ Браилова, то можно оборонять дорогу въ Каменецъ, ставъ на правой сторонѣ Калюса, отъ оврага, идущаго отъ с. Браилова до оврага и лѣса, находящихся ниже Нов. Ушицы; причеиъ фронтъ и флаиги хорошо прикрыты.

Позиціи по дорогамъ: изъ Зинькова чрезъ Воньковцы, Ялтушковъ въ Баръ и отъ Могилева чрезъ Баръ въ Летичевъ,

Позиція при Ваньковцахъ. Отрядъ, занимающій эту позицію, можетъ стать за р. Коломейкою, причеиъ селенія и перелѣски будутъ закрывать вторую линію и резервъ отъ непріятельскихъ выстрѣловъ; путь отступленія лежитъ за центромъ.

Позиція при Ялтушковѣ. Отступившій съ позиціи у Ваньковцовъ, отрядъ можетъ занять позицію за руч. Лядова, имѣя центръ у Ялтушкова. Эта позиція очень сходна съ предыдущею; замѣтимъ, что непріятель можетъ обойти ея правый флангъ.

Позиція при Барѣ. Рѣчка Ровъ, выше Бара, течетъ въ болотахъ

заросшихъ тростникомъ, которыя близъ города превращаются въ наводненія.

Противу непріятели, идущаго на Летичевъ или Меджибожь, слѣдуетъ занять отрядомъ позицію на лѣвомъ берегу Рова, имѣя центръ у гор. Бара. Внутренность позиціи разобщена оврагомъ съ довольно отлогими берегами, а въ тылу ея находится лѣсъ. Для предохраненія лѣваго фланга отъ обхода, должно поставить наблюдательный отрядъ у д. Поповки.

Другая позиція при Барѣ, для защиты доступовъ къ Ялтушкову и Сниткову, за р. Ровъ, отъ оврага проходящаго чрезъ д. Плящину до оврага идущаго по уѣздной границѣ.

Позиція при Литинѣ. На почтовой дорогѣ изъ Летичева въ Винницу, для обороны ея имѣть позиціи при самомъ городѣ, но небольшой отрядъ съ выгодною можетъ обороняться, расположась на упомянутой дорогѣ, у предмѣстія Селица.

Позиціи по дорогѣ отъ Ямполья къ Брацлаву находятся при м. Тамашполѣ, м. Тульчинѣ и Брацлавѣ.

Позиція при Тамашполѣ. (Если отрядъ отступаетъ отъ Могилева). Фронтъ за рѣчкою Руссавою.

Позиція при м. Тульчинѣ. Протекающая при мѣстечкѣ, р. Сельница, по причинѣ болотистой долины и имѣющихся на рѣчкѣ наводненій, переходима лишь по греблямъ; дно ея покрыто мокрыми лугами; берега рѣчки высокіе. Для обороны доступа въ Брацлавъ, значительный отрядъ и даже корпусъ, можетъ занять позицію на высотахъ лѣваго берега Сельницы, имѣя центръ противу Тульчина, который, имѣетъ большое число каменныхъ зданій. Фронтъ и оба фланга прикрыты рѣчкою Сельницею. Недостатокъ позиціи состоитъ въ томъ, что лощины разобщаютъ ея внутренность.

Позиціи на дорогѣ отъ Балты чрезъ Гайсинъ въ Кіевъ.

Позиція при Балтѣ. Для обороны пути отъ Одессы чрезъ Балту въ Кіевъ, можно занять отрядомъ позицію при самомъ г. Балтѣ за болотистою рѣчкою Кодымою, которая выше города имѣетъ наводненіе (отъ 50 до 200 сажень шириною); р. Кодыма, ниже моста, дѣлается проходимою въ бродъ. Обороняющимся войскамъ слѣдуетъ расположиться за городомъ, на 1 версту отъ пересѣченія дороги на Ольгополь съ дорогою на с. Обжилу, упираясь правымъ флангомъ къ выселку на р. Кодымѣ, а лѣвый флангъ примыкая къ кладбищу съ каменною оградой, и къ кирпичному заводу; длина позиціи около 2 верстѣ.

Всего вѣроятнѣе, что непріятель изберетъ пунктъ для переправы

ниже города, въ обходъ нашему лѣвому флангу, а какъ отъ лѣваго фланга простирается равнина, то здѣсь можно употребить въ дѣло кавалерію. Городъ также слѣдуетъ занять, какъ передовой пунктъ.

Позиція при г. Гайсинь. Здѣсь можно выбрать хорошую позицію, лѣвымъ флангомъ къ болотной р. Кибличь, а правымъ къ оврагу и перелѣску выше Гайсина, центромъ на перекресткѣ дорогъ; фланги будутъ прикрыты широкими болотами рѣчки Соби. Противный берегъ рѣчки выше, но непріятель не можетъ извлечь изъ того для себя никакой пользы, потому что войска наши будутъ отдалены отъ рѣки на 2 версты. Хотя фланги прикрыты, но для обезпеченія ихъ отъ обхода, необходимо поставить наблюдательные отряды у греблей при д. Кошуры, и с. Кислякъ; также въ Гайсинѣ слѣдуетъ уничтожить мостъ.

Укрѣпленія, замки и старинные валы въ Подольской губерніи.

Укрѣпленіе при г. Каменць. Съ сѣверо-западной стороны Каменца примыкаетъ къ нему замокъ съ башнями Турецкой архитектуры.

Замокъ имѣлъ назначеніе оборонять подступъ къ городу по большому каменному мосту, и составлялъ цитадель г. Каменца. Въ послѣдствіи онъ усиленъ постройкою впереди его землянаго укрѣпленія, составляющаго горнверкъ, который находится на мѣстности до того господствующей надъ замкомъ, что внутренняя площадка горнверка превышаетъ вершины нѣкоторыхъ построекъ замка.

Горнверкъ обращенъ бастионнымъ фронтомъ на юго-западъ. Длина наружнаго полигона равна 82 саж. Отъ этого фронта отходятъ крылья, составляющія въ изломахъ очень тупые углы; этѣ крылья примыкаютъ ко рву замка; длина праваго крыла 95 саж., а лѣваго 90 саж.

Для ружейной обороны, крылья и фасы бастионовъ обнесены вторымъ пониженнымъ валомъ. Куртина же имѣетъ передъ собою дозорный путь, засыпанный до половины длины, а на другой половинѣ обсаженный деревьями.

Внутренность обоихъ бастионовъ насыпная; фланки устроены перпендикулярно къ куртинѣ, а не къ оборонительнымъ линіямъ.

Для дефилированія внутренности горнверка отъ высоты, лежащей съ лѣвой стороны и кромѣ того для двухъ-ярусной пушечной обороны, къ лѣвому его бастиону присыпанъ внутри боннетъ, подъ которымъ былъ прежде пороховой погребъ, обращенный теперь въ кладовую. Вдоль прямой куртины подъ валомъ, по всему ея протяженію, имѣются покрытыя сводами постройки, которыя могутъ служить для укрытія гарнизона отъ навѣстныхъ огней непріятеля.

Передъ обоими фланками бастионовъ, во рву, имѣется каменная стѣнка съ бойницами. Для защиты этой стѣнки, устроены непомѣрно массивные орильоны. Съ горжи горнверкъ имѣетъ стѣну, отдѣляющую внутренность его отъ рва замка. Соединеніе съ замкомъ производится по деревянному мосту, на 2 каменныхъ быкахъ; этотъ мостъ прикрытъ четырехъугольною башнею въ горжѣ горнверка. Весь горнверкъ обнесенъ сухимъ рвомъ, имѣющимъ мѣстами разную глубину и ширину.

Ровъ нигдѣ необороненъ, и хотя въ контръ-эскарпѣ, предъ шпицомъ праваго бастиона, устроены казематы, но онѣ очень тѣсны, и послужатъ только къ тому, что непріятель поведетъ атаку непременно на этотъ бастионъ, тѣмъ болѣе, что мимо его пролегаетъ почтовая дорога изъ Могилева. Прикрытый путь съ исходящими и входящими плацдармами едва примѣтенъ. Впереди праваго крыла горнверка, противу самой его середины, находится башня, построенная для обстрѣливанія дороги и отчасти капитала праваго бастиона. Эскарпы и контръ-эскарпы вездѣ изъ дикаго камня. Подъ валгангами множество крытыхъ ходовъ, но они вездѣ завалены.

Замокъ, примыкающій къ горнверку, обнесенъ двойною стѣною и вторая стѣна имѣетъ входящія и исходящія углы; въ стѣнахъ продѣланы амбразуры, изъ которыхъ можно хорошо обстрѣливать единственную дорогу, ведущую къ крѣпости, съ лѣвой стороны, чрезъ скалистую долину ручья. Съ правой же стороны вторая стѣна закрываетъ почтовую дорогу, и имѣетъ 3 башни съ воротами.

Замокъ этотъ, вмѣстѣ съ горнверкомъ, недавно оставленъ безъ гарнизона по слабымъ средствамъ къ оборонѣ, и не заслуживаетъ никакого вниманія въ военномъ отношеніи. Кромѣ того съ юго-западной стороны горнверка, находятся высоты, которыя, отъ лѣса находящагося въ 3 верстахъ, идутъ отлогимъ скатомъ къ крѣпости и способствуютъ навѣснымъ выстрѣламъ; особенно отъ вѣтряной мѣльницы, находящейся отъ города въ 1 верстѣ; эскарпы далеко видны съ поля. Гласисъ передъ прикрытымъ путемъ имѣетъ склонъ, къ сторонѣ крѣпости, что происходитъ оттого что городъ принадлежалъ Туркамъ, устраивающимъ гласисъ всегда такъ, чтобы онъ содѣйствовалъ вылазкамъ въ большомъ видѣ; замокъ и горнверкъ теперь упразднены, по волѣ Императора Александра.

Кромѣ того въ Подольской губерніи имѣется множество земляныхъ укрѣпленій:

а) На высотахъ, окружающихъ г. Каменецъ есть слѣды траншей.

в) Къ югу отъ м. Немирова, на 5 верстахъ разстоянія, есть д. Валы, въ долинѣ болотистаго ручья, на лѣвомъ берегу котораго есть пяти-угольный редуть, въ центрѣ круга, состоящаго изъ землянаго вала; діаметръ упомянутаго круга 1 верста. Это укрѣпленіе когда то служило для укрѣпленнаго лагеря.

с) Близъ Жванца, противъ с. Браги, есть 2 земляныхъ укрѣпленія, изъ которыхъ ближайшее есть бастионный шанецъ; другое сомкнутое тенальное укрѣпленіе (штерншанецъ).

д) Въ Жердиновкѣ (Гайсинскаго уѣзда) есть земляное сомкнутое укрѣпленіе, имѣющее фигуру неправильнаго многоугольника.

е) Близъ Верховки (Брацлавскаго уѣзда) есть пяти-сторонній бастионированный редуть.

ф) Къ югу отъ Ладыжина, лежитъ земляное сомкнутое укрѣпленіе: квадратный редуть, бокъ котораго имѣетъ 20 сажень.

г) Въ самомъ мѣстѣчкѣ Тростянецъ (Брацлавскаго уѣзда) есть 4 угольное земляное укрѣпленіе, могущее послужить редюитомъ войскамъ обороняющимъ мѣстечко.

h) На учебномъ лагерномъ полѣ, при м. Тульчинѣ (Брацлавскаго уѣзда) есть сомкнутое укрѣпленіе, называемое здѣсь Суворовскимъ шанцемъ,

і) Въ м. Черномъ Островѣ (Проскуровскаго уѣзда) у предмѣстья его, Волчья гора, есть квадратный редуть, бокъ котораго ровень 20 саженьямъ. (Въ окрестностяхъ мѣстечка находили ядра и Турецкія стремена).

j) Въ с. Михайловкѣ, въ 11 верстахъ отъ Гайсина, есть какое то земляное укрѣпленіе.

к) Значительная часть м. Киблича обнесена землянымъ валомъ. Самое мѣстечко лежитъ на полуостровѣ и окружено наводненіями; перелѣсокъ, соединяющій его съ окрестностію, перегороженъ валомъ. Но къ несчастію всѣ эти земляныя работы ничего не стоятъ: потому что окрестная мѣстность имѣетъ значительное командованіе надъ внутренностію мѣстечка.

l) Въ Сатановѣ есть полуразрушенное, большое сомкнутое укрѣпленіе.

m) По почтовой дорогѣ изъ Тульчина въ Ольгополь, недалеко отъ Ободовки, есть небольшой редуть.

n) На лѣвомъ берегу Синюхи, (въ Херсонской губерніи) при м. Богополь, (лежащемъ въ Подольской губерніи) есть небольшая земляная крѣпостца; радіусъ описаннаго около ней круга, имѣетъ 125 саж.

о) Вблизи м. Саврани есть несколько Русскихъ, Польскихъ и Шведскихъ батарей.

р) Близъ с. Женишковцовъ (Летичевского уѣзда) въ лѣсу есть слѣды землянаго сомкнутаго укрѣпленія, во внутренности котораго выкапывали прежде оружіе. За м. Кузминимъ на правомъ берегу Смотрича, есть редутъ (по 100 шаговъ въ боку).

Кромѣ Каменецкаго замка, есть еще во многихъ мѣстахъ Подольской губерніи развалины прежнихъ стѣнъ и башенъ.

а) Въ г. Хмѣльникѣ есть замокъ съ бойницами и башнями. Въ восточной сторонѣ котораго есть осми-сторонняя башня съ луною и крестомъ, служившая минаретомъ во время владычества Турокъ и въ 1808 году обращенная въ церковь православную.

б) Построенный еще около 1300 года, замокъ въ м. Меджибожѣ, сохранился и теперь во всей цѣлости; Турецкая архитектура башенъ доказываетъ, что Турки владѣли Меджибожомъ. Около 1715 года, изгнанные изъ Венгрии, князя Эстергази оставили въ замковомъ костелѣ 2 памятника своего здѣсь пребыванія.

с) М. Пилява (Летичевского уѣзда) имѣетъ развалины замка. Одинъ изъ владѣльцевъ мѣстечка, Владиславъ Чарнецкій, желая найти въ замкѣ кладъ, приказалъ его сломать, такъ что уцѣлѣли только 2 башни и часть стѣнъ.

д) Въ с. Седницѣ (Вишницкаго уѣзда) былъ замокъ, построенный Черленковскими, прежними его владѣльцами; отъ замка осталась одна башня, обращенная въ Каплицу.

е) М. Смотричъ (Каменецкаго уѣзда) имѣетъ замокъ, построенный еще Коріатовичами.

г) М. Сатановъ имѣетъ развалины стѣнъ и 5 башенъ.

з) Въ с. Черепашинцахъ, въ помѣщичьемъ саду, есть старинный замокъ.

и) м. Чернокозинцы имѣетъ развалины замка, построеннаго Коріатовичами.

і) Г. Баръ имѣетъ развалины стѣнъ.

ѵ) Въ г. Брацлавѣ на берегу Поцувки, гдѣ былъ старый городъ, есть слѣды бывшаго замка.

к) Въ м. Марковкѣ (Ямьольскаго уѣзда) есть древній замокъ.

Кромѣ того въ Подольской губерніи есть земляной валъ, въ Гайсинскомъ уѣздѣ, идущій отъ с. Михайловки къ Уманю.

Черезъ Проскуровский уѣздъ проходитъ *Траяновъ валъ*, который въ статистическомъ описаніи Подольской губерніи Марчинскаго, показанъ проходящимъ чрезъ Кременную, Звѣржховцы и черезъ по-

ля Сатановскія; названіе Траянова онъ получилъ по народнымъ изустнымъ преданіямъ и есть твореніе Римскаго императора, о чемъ свидѣтельствуесть огромное протяженіе этой постройки, въ которой притомъ находили деньги временъ этого государя. Изъ предѣловъ древней Галиціи, онъ входитъ въ Подольскую губернію, между Михайловкою и Воробьевкою, какъ это видно по развалинамъ его въ Ушицкомъ уѣздѣ; въ Каменецкомъ онъ показывается на поляхъ д. Еленовки; между Паниовцами и Кульчиевцами, пролегаетъ чрезъ лѣса Борисковецкій и урочища Корачіевскія, изъ которыхъ перешедъ лѣсъ Грудецкаго ключа, отъ Яромирки отдѣляетъ собою урочища д. Лисоводъ отъ Кржеменянскихъ, потомъ тянется чрезъ поля у д. Зрѣшковцовъ и м. Сатанова въ Галицію, гдѣ слѣды его отыскиваются подъ м. Магеровымъ (а также и подъ Бѣлою церковью).

Въ иныхъ мѣстахъ, чаще въ лѣсахъ, онъ достигаетъ отъ 4 до 5 аршинъ высоты, но на поляхъ высота его незначительна. Въ урочищахъ Кременецкихъ, онъ имѣетъ ровъ.

Должно полагать, что этотъ валъ построенъ по повелѣнію Императора Траяна въ войну съ Дакками, для разграниченія Римскихъ владѣній отъ Даккинъ.

На древней картѣ: *Cartha Totius Danubus*, этотъ валъ изображенъ идущимъ отъ Греческаго моря къ Ардіанополю и далѣе къ Русскимъ предѣламъ, и въ нѣкоторыхъ мѣстахъ онъ явственно наименованъ надписью: *porta Trajana*.

О ПОСТОЯННЫХЪ ГАРНИЗОНАХЪ И ВОЕННЫХЪ УЧРЕЖДЕНІЯХЪ.

По корпусу внутренней стражи.

Подольская губернія, по управленію внутренней стражи, подчинена 8 округу сего корпуса.

Каменецъ-Подольскій внутренній гарнизонный батальонъ, находящійся постоянно въ г. Каменцѣ, имѣетъ слѣдующій составъ:

Штабъ-офицеровъ	1.
Оберъ-офицеровъ	16.
Нижнихъ чиновъ	508.

Батальонный командиръ этаго батальона вмѣстѣ есть и комендантъ города Каменца-Подольска и начальникъ всѣхъ инвалидныхъ и этапныхъ командъ въ Подольской губерніи.

Инвалидныя команды находятся въ слѣдующихъ мѣстахъ.

	Офиц.	Нижн. чин.
Въ г. Каменцѣ-Подольскомъ	1	58
— — Проскуровѣ	1	102
— — Летичевѣ	1	92
— — Литинѣ	1	105
— — Винницѣ	1	104
— — Брацлавѣ	1	147
— — Гайсинѣ	1	84
— — Ольгополѣ	1	160
— — Балтѣ	1	227
— — Ямполѣ	1	139
— — Могилевѣ Подольскомъ	1	163
— — Ново-Ушицѣ	1	109

Подчиненныхъ коменданту г. Каменца конно-этанпныхъ командъ три, въ слѣдующихъ мѣстахъ:

	Офиц.	Нижн. чин.
Въ г. Каменцѣ	1	17
— м. Тыинѣ (Ушицкаго уѣзда)	1	15
— г. Проскуровѣ	1	17

Этанпные дома и городовыя тюрьмы въ Подольской губерніи находятся въ слѣдующихъ мѣстахъ:

- | | |
|----------------------|------------------------|
| 1) Въ Каменцѣ. | 19) Въ с. Капустянахъ. |
| 2) — м. Тыинѣ. | 20) — м. Шпиковѣ. |
| 3) — — Ярмолинцахъ. | 21) — с. Крапивнѣ. |
| 4) — г. Проскуровѣ. | 22) — г. Гайсинѣ. |
| 5) — с. Масіовцахъ. | 23) — с. Краснополкѣ. |
| 6) — м. Меджибожѣ. | 24) — м. Тульчинѣ. |
| 7) — г. Летичевѣ. | 25) — с. Капустянахъ. |
| 8) — с. Дьяковцахъ. | 26) — м. Ободовкѣ. |
| 9) — г. Литинѣ. | 27) — г. Ольгополѣ. |
| 10) — с. Ксаверовкѣ. | 28) — с. Лоевцахъ. |
| 11) — г. Винницѣ. | 29) — — Ксаверовкѣ. |
| 12) — с. Кетросахъ. | 30) — м. Тенликѣ. |
| 13) — — Павловкѣ. | 31) — с. Рудницкомъ, |
| 14) — — Куриловкѣ. | 32) — — Горачковкѣ. |
| 15) — — Косаковкѣ. | 33) — м. Бершади. |
| 16) — г. Брацлавѣ. | 34) — г. Балтѣ. |
| 17) — м. Неміровѣ. | 35) — с. Переймѣ. |
| 18) — — Вороновицѣ. | 36) — — Глубочкѣ. |

- | | |
|----------------------|-----------------------|
| 37) Въ с. Познанкѣ. | 44) Въ с. Сербахъ. |
| 38) — — Б. Бобринкѣ. | 45) — м. Дажуриловѣ. |
| 39) — — Березкахъ. | 46) — — Ярышевѣ. |
| 40) — г. Ямполѣ. | 47) — с. Житникахъ. |
| 41) — с. Кетроскахъ. | 48) — г. Литневцахъ. |
| 42) — — Яругѣ. | 49) — с. Иваньковцахъ |
| 43) — г. Могилевѣ. | 50) — — Залѣскахъ. |

Во всѣхъ уѣздныхъ городахъ, за исключеніемъ Ольгополя и Новой-Ушицы, кромѣ этаннхъ домовъ, находятся городовыя тюрьмы, а въ г. Каменцѣ замокъ.

Примѣчаніе. По артиллерійскому вѣдомству въ Каменецъ-Подольской губерніи нѣтъ ни гарнизонныхъ, ни парковъ, ни арсеналовъ, ни пороховыхъ и оружейныхъ заводовъ; словомъ, никакихъ учрежденій.

П О И Н Ж Е Н Е Р Н О М У В Ъ Д О М С Т В У .

Въ Подольской губерніи, въ м. Жванцѣ, расположена, переведенная по Высочайшему повелѣнію 17 ноября 1844 года изъ крѣпости Хотина, инженерная команда, причисленная съ 29 января того же года отъ Дунайскаго къ Западному инженерному округу, управленіе котораго находится въ Варшавѣ.

а) Въ Хотинской инженерной командѣ по списку состоятъ:

	Офиц.	Нижн. чин.
Штабъ офицеровъ	1	
Оберъ-офицеровъ	5	
Класныхъ чиновниковъ	1	
Кондукторовъ	—	2
Нестроевыхъ нижнихъ чиновъ	—	12

б) Осадныхъ и инженерныхъ парковыхъ полуротъ въ губерніи не состоитъ.

в) При Хотинской инженерной командѣ находится четверть военно-рабочей инженернаго корпуса № 10 роты, въ которой по списку состоятъ:

Оберъ-офицеровъ	1	челов.
Унтеръ-офицеровъ	2	—
Барабанщикъ	1	—
Рядовыхъ	48	—

г) Арсенальныхъ и арестантскихъ ротъ при командѣ не состоитъ; употребляемые же на крѣпостныя работы, арестанты, числомъ до 120 человекъ, состоятъ въ вѣдѣніи Хотинскаго коменданта и находятся въ крѣпости Хотинѣ (Бессарабской области).

д) Учебныхъ инженерныхъ заведеній при командѣ не состоитъ. Библіотека, находящаяся при командѣ, имѣеть 256 томовъ.

е) Штатныхъ крѣпостей въ Подольской губерніи не имѣется.

Свѣдѣніе по какой фортификаціонной системѣ предполагено построить Жванецкую крѣпость, планъ, профиль и связь крѣпостныхъ верковъ инженерное начальство отказало сообщить, на основаніи предписанія управленія западнаго инженернаго округа отъ 12 января 1845 года за № 172, и въ силу 2 и 46 статей части III положенія инженернаго корпуса.

Жванецкая крѣпость имѣеть общія выгоды пограничныхъ крѣпостей, сообразно мѣстнаго ея положенія.

Стратегическія выгоды Жванецкой крѣпости суть:

а) Расположеніе при значительной судоходной рѣкѣ Днѣстрѣ.

б) При соединеніи множества большихъ и малыхъ, но удобопрѣзжихъ дорогъ, къ чему относится предполагаемое шоссе изъ Кіева черезъ Летичевъ въ Жванецъ.

в) А потому эта крѣпость можетъ послужить съ удобствомъ мѣстомъ склада и опорнымъ пунктомъ войскъ нашихъ, дѣйствующихъ по юго-западной границѣ государства.

г) Положеніе ея на государственной границѣ и наконецъ,

д) Положеніе ея въ губерніи многолюдной и богатой хлѣбомъ.

Тактическія и строительныя выгоды, представляемыя Жванцемъ, слѣдующія:

а) При крѣпости впадаетъ въ Днѣстръ ручей Жванчикъ, способный къ искусственнымъ наводненіямъ.

б) На Днѣстрѣ, подъ Жванцемъ, есть мѣль, по которой можно переходить рѣку вбродъ, при низкой водѣ.

в) Лѣвый высокій берегъ Днѣстра и глубокія долины ручьевъ Жванчика и Кармалитена способствуютъ оборонительнымъ дѣйствіямъ и расположенію фортификаціонныхъ построекъ съ трехъ сторонъ Жванца.

и г) Главные строительныя матеріалы имѣются по близости, а потому могутъ быть пріобрѣтены для постройки крѣпости и ея поддержанія; равно какъ и рабочіе люди для производства крѣпостныхъ работъ.

Невыгоды же отъ окрестностей мѣстности, состоящія въ близости командующихъ высотъ, устраняются при постройкѣ крѣпости, искусствомъ размѣщенія крѣпостныхъ верковъ и въ особенности тщательнымъ дефилированіемъ. Стратегическія и политическія выгоды

положенія Жванца вполнѣ выкупають недостатокъ въ строительномъ отношеніи, состоящей въ томъ что дефилированіе нѣкоторыхъ верховъ увеличитъ нѣсколько стоимость крѣпости.

Въ историческомъ отношеніи, весь этотъ край представлялъ, съ незапамятныхъ временъ, театръ войнъ Литовцевъ, Поляковъ, Венгровъ, Русскихъ, Германцевъ, Шведовъ, Турокъ и Татаръ. Военныя ихъ дѣйствія происходили на театрѣ войны, который составляли: Подоля, Галиція, Бессарабія и Украина; Жванецъ становится извѣстнымъ въ исторіи Подолиі въ началѣ XV вѣка; позже онъ подвергался безпрестаннымъ набѣгамъ Татаръ и Турокъ, но самую важную эпоху въ исторіи его составляетъ вторженіе Татаръ при Хмѣльницкомъ въ 1653 году, когда король Янъ Казиміръ долженъ былъ искать защиты въ Жванецкомъ замкѣ, который теперь совершенно разрушился. Въ то время Татары недопустили короля даже до Каменца, представлявшаго болѣе средствъ къ защитѣ, но держали его въ блокадѣ въ маломъ Жванецкомъ замкѣ; по недостатку въ жизненныхъ припасахъ, Янъ-Казиміръ просилъ мира, но ханскій Визирь Сеферъ-Ага соглашался на миръ тогда только, когда король предоставитъ Татарамъ право разграбить безпрепятственно нѣсколько Подольскихъ городовъ и мѣстечекъ; наконецъ Визирь выпустилъ короля, заключивъ условія платить хану ежегодную дань и свято исполнить Зборовскій договоръ, касательно казаковъ.

Въ новѣйшія времена, даже незначительная крѣпость Хотинъ, приостанавливала на время наши отряды, какъ это было 1730, 1769 и 1788 годахъ.

До приобрѣтенія Россіею Бессарабіи (до 1812 года), войска наши часто проходили поблизости Жванца и овладѣвали Хотиномъ въ 1730, 1769, 1788 и 1812 годахъ и въ послѣднюю Турецкую войну, причемъ Хотинъ былъ приведенъ въ оборонительное положеніе и служилъ мѣстомъ склада военныхъ запасовъ.

Изъ всего этаго видно, что укрѣпленный Жванецъ, въ случаѣ военныхъ дѣйствій въ этомъ краю, принесетъ огромныя выгоды, и можетъ служить безопаснымъ складочнымъ мѣстомъ для всѣхъ запасовъ войскъ, и дастъ возможность уменьшить число постоянно содержимыхъ въ этомъ краю войскъ.

Хотинъ же, не можетъ противустоять новѣйшему способу атаки крѣпостей; сверхъ того Хотинскія укрѣпленія, построенныя еще до изобрѣтенія пороха и расположенныя на самомъ невыгодномъ, для обороны мѣстѣ, представляютъ слабыя и тѣсныя Ту-

рецкіе верки и въ нашемъ вѣкѣ не могутъ уже считаться крѣпостію.

Казенныхъ зданій, подъ помѣщеніе гарнизона, въ Жванцѣ не имѣется, за исключеніемъ нѣсколькихъ деревянныхъ домовъ, недавно купленныхъ, и еще не приспособленныхъ къ квартированію въ нихъ чиновъ инженернаго вѣдомства.

Вооруженія для Жванецкой крѣпости артиллеріею еще не назначено.

Жителей изъ Жванца предположено выселить въ другія мѣста, оставляя тамъ только команды путей сообщенія и Хотинскую инженерную.

Оружія и военныхъ запасовъ при командѣ не имѣется.

П о к о р п у с у ж а н д а р м о в ъ .

По управленію жандармовъ, Подольская губернія подчинена 4 округу корпуса жандармовъ, окружное начальство котораго находится въ Вильно.

Въ Каменцѣ находится губернской штабъ офицеръ корпуса жандармовъ.

Въ Каменецкой жандармской командѣ по спискамъ состоитъ съ прикомандированными:

Штабъ офицеровъ	2
Оберъ офицеровъ	1
Нижнихъ чиновъ	27

П о д в и ж н ы я и н в а л и д н ы я р о т ы .

№ 67 рота, при Каменецкомъ военномъ госпиталѣ, состоитъ изъ 1 оберъ офицера и 151 челов. нижнихъ чиновъ.

№ 68 рота, при Тульчинскомъ военномъ госпиталѣ, изъ 86 чловѣкъ.

П о в о е н н ы м ъ п о с е л е н і я м ъ .

Военныя поселенія въ Подольской губерніи состоятъ изъ 3, 4 и 5 округовъ, зависящихъ отъ начальника округовъ военныхъ поселеній Кіевской и Подольской губерній (въ Умани); управляются своими окружными начальниками, чрезъ посредство комитетовъ округовъ; каждая волость управляется своимъ волостнымъ начальникомъ посредствомъ волостнаго комитета.

3 Округа окружной комитетъ въ м. Ладыжинѣ, Гайсинскаго уѣзда:

1-я Волость въ м. Ладыжино.

2-я — въ м. Пятковкѣ.

3-я — въ м. Грановѣ.

4 Округа окружной комитетъ въ м. Меджибожѣ, Летичевского уѣзда:

1-я Волость въ с. Ставицѣ.

2-я — въ с. Бахматовцахъ.

3-я — въ с. Волосовцахъ.

5 Округа окружной комитетъ въ м. Саврани, Балтскаго уѣзда:

1-я Волость въ с. Концебѣ.

2-я — въ с. Бандуровѣ.

3-я — въ с. Тридубы.

Военные поселяне раздѣляются на классы, изъ которыхъ называются хозяевами 1 разряда тѣ, которые имѣютъ по 4 вола; другіе хозяевами 2 разряда, которые имѣютъ пару воловъ; третьи не хозяевами; а четвертый классъ инвалиды.

Военные поселяне имѣютъ слѣдующія приввоенныя имъ права:

а) Поселянинъ, кромѣ податей вносимыхъ имъ въ окружное казначейство, платая съ каждой рабочей души (т. е. отъ 18 до 60 лѣтъ отъ роду): по 1 руб. 23 коп. сереб. въ годъ, никакихъ другихъ податей не платитъ; кромѣ того каждый работаетъ по общественной повинности согласно урочному положенію, Высочайше утвержденному, для работъ въ округахъ военныхъ поселень; а именно съ каждаго двора по 3 дня въ недѣлю, послѣ чего поселянинъ освобождается отъ государственныхъ и земскихъ повинностей, по раскладкѣ гражданскаго начальства.

б) Съ поступленіемъ въ военное вѣдомство, поселяне входятъ въ полную зависимость отъ окружнаго комитета.

в) Оставаясь въ земледѣльческомъ быту, они пользуются правомъ заниматься торговлею и другими промыслами.

Военные поселяне, посредствомъ общественныхъ запашекъ, продовольствуютъ отъ земли квартирующія войска, ихъ лошадей и кантонистовъ, и тѣмъ доставляютъ удобство тѣснаго разквартированія войскъ, особенно кавалеріи, на мѣстахъ выгодныхъ, безъ обремененія жителей.

Воды. Земли 3 округа не имѣютъ ни одной значительной рѣчки, но за то множество ручьевъ, притоковъ рѣчки Сороки, Россоховатой и Вербицы, протекаютъ по разнымъ направленіямъ; 4 округъ пре-

восходно орошенъ сѣтью ручьевъ, впадающихъ на земляхъ этого округа, въ Бугъ и Божокъ.

Земли 5 округа идутъ вдоль по правому берегу Буга, длиною полосою, и кромѣ того по нимъ протекаютъ Яланецъ и Савранка; впрочемъ восточная часть этаго округа имѣетъ недостатокъ въ водѣ.

Мѣстность въ 3 и 4 округѣ волнообразная; почва черноземъ и очень хлѣбородная. 5 Округъ имѣетъ мѣстность болѣе степную. Лѣсами богаче прочихъ 3-й Округъ, а бѣднѣе прочихъ 4-й.

При отведеніи земель поселянамъ, принято дѣлить ихъ по числу номеровъ хозяевъ, (полагая на номеръ: одного хозяина 1 разряда вмѣстѣ съ хозяиномъ 2 разряда); такимъ образомъ, что хозяинъ 1 разряда надѣленъ 5 десят. пахатной земли; а хозяинъ 2 разряда $2\frac{1}{2}$ десятинъ; сѣнокосной земли на цѣлый номеръ выдѣлено 10 десятинъ, изъ коихъ:

Хозяину 1 разряда $7\frac{1}{2}$ десятинъ.
— 2 — $2\frac{1}{2}$ —

Церковнымъ причтамъ земли 33 десятины.

По урочному положенію, для вспахиванія общественной земли, назначается въ день, весною или осенью, отъ номера на плугъ съ 6 волами $\frac{1}{2}$ десятины мягкой земли; или на плугъ уже съ 8 волами $\frac{1}{3}$ десятины твердой земли. А выдѣленная поселянамъ земля вспахивается ими по собственному произволу, безъ всякаго опредѣленнаго урока, лишь подъ наблюденіемъ мѣстнаго начальства, за тѣмъ что бы поля ихъ неостались необработанными.

Церковная земля вспахивается средствами церковнослужителей.

	3-й	4-й	5-й
	округъ.	округъ.	округъ.
	Дес. Саж.	Дес. Саж.	Дес. Саж.
Усадебныхъ съ огородами и конопляниками	5,251 318	5,401 1,403 $\frac{1}{3}$	4,821 1,152

Примѣчаніе. Кантонисты, состоящіе въ кантонистскихъ дивизионныхъ эскадронахъ или кантонистскихъ батареяхъ, поступаютъ въ дѣйствующія войска, а также въ писаря, топографы, кондукторы и коновалы.

Войска, квартирующія въ округахъ, состоятъ на довольствіи отъ общественныхъ запасовъ каждаго округа, кромѣ того на довольствіи отъ общественныхъ запасовъ состоятъ еще:

Непоселенные нижніе чины роты служащихъ инвалидовъ, временно-рабочія роты, кантонисты и дѣти не поселенныхъ нижнихъ чиновъ и тѣ, коихъ отцы состоятъ въ дѣйствующихъ войскахъ.

Арестанты и церковная прислуга.

На довольствіи фуражемъ состоятъ всѣ строевыя лошади, квартирующихъ войскъ, почтовые лошади въ округѣ, общественные жеребцы быки, и волы казенныхъ парковъ.

Рекрутскіе наборы производятся чрезъ каждые два года съ 1000 по 8 человѣкъ.

Обязанныхъ рекрутскою повинностію:

Въ 3 округѣ	10,586.
— 4 —	8,931.
— 5 —	11,034. душъ.

Изъ коихъ причитается взять въ рекруты:

Въ 3 округѣ	55	человѣкъ.
— 4 —	49	—
— 5 —	88	—

Изъ податей, уплачиваемыхъ военными поселянами въ окружное казначейство, отъ каждой рабочей души въ годъ по 1 рублю 23 копѣйки серебромъ, составляется заемный денежный капиталъ поселянь, (количества котораго не одинъ изъ окружныхъ начальниковъ не счелъ нужнымъ сообщить).

Кромѣ сборовъ съ оброчныхъ статей, въ 4 округѣ, поступаетъ въ казну.

	Рубли копѣйки.	
Чиншей	525	—
Отъ мѣльницъ	938	—
Отъ казенныхъ пасекъ.	55	—
Итого	1,518	—

На содержаніе военныхъ поселеній, ассигнуется ежегодно департаментомъ военныхъ поселеній сумма не всегда одинаковая, но смотря по представленной смѣтѣ. Въ 1846 году была отпущена департаментомъ сумма на слѣдующіе предметы:

	Серебромъ.	
	Руб.	Коп.
Въ 3-мъ округѣ.		
На ремонтное исправленіе строеній.	400	—
На покупку инструментовъ для временно-рабочей роты	300	—

Для корчеванія лѣсовъ пѣхотными войсками	400	—
На постройку вновь строеній	8,920	—
На инструментъ для пасекъ	98	38

Въ 4-мъ округъ.

На содержаніе чиновъ богадѣльни, на письменные припасы для окружнаго, волостнаго и лѣсничаго комитетовъ, и на ремонтное содержаніе пильной машины	10,396	52 ¹ / ₂
---	--------	--------------------------------

Въ 5-мъ округъ.

На содержаніе окружнаго и волостныхъ комитетовъ, также на жалованье ротѣ служащихъ инвалидовъ	5,959	50 ³ / ₄
---	-------	--------------------------------

На письменные припасы школьникамъ состоящимъ при полугоспиталѣ	2	85 ³ / ₄
--	---	--------------------------------

На письменные припасы лѣсничему и на приварокъ чинамъ лѣсной стражи	219	—
---	-----	---

На рабочую одежду нижнимъ чинамъ временной рабочей роты	1,746	80 ³ / ₄
---	-------	--------------------------------

На содержаніе и ремонтъ воловаго парка	857	32 ¹ / ₂
--	-----	--------------------------------

На содержаніе богадѣльни	200	—
------------------------------------	-----	---

На освѣщеніе офицерскихъ квартиръ и караульныхъ домовъ	371	23 ³ / ₄
--	-----	--------------------------------

Таблица пространства.	3-го Округа.		4-го Округа.		5-го Округа.	
	Дес.	Саж.	Дес.	Саж.	Дес.	Саж.
Усадебн. земли съ огород.	5,251	318	5,401	1,403	4,821	1,152
Пахотной общественной.	8,424	—	9,546	1,024	8,640	—
— поселянъ	22,442	421	24,002	2,102	26,026	1,204
Луговъ общественной	4,446	—	979	1,618 ¹ / ₃	4,560	—
— поселянъ	9,477	827	3,172	1,304	10,506	132
Лѣсовъ общественной	12,690	2,280	2,549	356	9,785	1,786
— поселянъ	—	—	2,136	1,205	—	—
Подъ дорогами.	533	1,495	322	1,719 ¹ / ₃	616	1,339
Неудобной обществен.	3,376	2,122	365	330	1,339	4,802
— поселянъ:	—	—	4,166	270	625	—

Излишней	830	215	3,964	223	10,105	1,933
<i>Травяного довольствія.</i>						
Строевыхъ	104	—	ничего не-	103	2,399	
Подъемныхъ	46	—	показа-	76	1,600	
Воловаго парка	104	—	но въ от-	104	—	
Лѣсной стражи	69	—	четахъ.	64	1,200	

Система хлѣбопашества у военныхъ поселянъ, таже что и въ другихъ мѣстахъ губерніи.

На своихъ поляхъ поселяне сѣютъ наиболѣе рожь, а въ особенности овесъ; также въ небольшомъ количествѣ ячмень, рожь и пшеницу.

На десятину сѣется обыкновенно ячменя и пшеницы	1 четверть.
Овса	1 ¹ / ₂ —
Гречихи	6 четвер.
Проса	2 —

Таблица посѣва и урожая у военныхъ поселянъ въ 1846 году.

	Посѣяно.	Снято.	Урожай.
	Четвертей.		
Озимаго	15,811	24,565	Самъ 4
Яроваго	8,132	18,737	— 3 ¹ / ₄
Картофеля	14,121	56,746	— 4

Количество общественныхъ запасовъ хлѣба и фуража, состоящихъ въ хлѣбныхъ магазинахъ, въ округахъ военного поселенія.

	Въ 4 округѣ.			Въ 5 округѣ.			Въ 6 округѣ.
	Четв.	Чвк.	Гарн.	Четв.	Чвк.	Гарн.	Четверти.
Муки	3,451	4	114 ¹ / ₂ ₃₀	19,634	7	20 ²⁰ / ₃₀	3,750
Крупъ	455	7	22 ¹ / ₂ ₃₀	876	72	1 ¹ / ₂ ₃₀	8,750
Овса	19,029	7	77 ¹ / ₂ ₃₀	9,158	5	5 ²⁹ / ₃₀	29,000
Ячменя	2,693	7	28 ¹ / ₂ ₃₀	1,710	2	1 ²⁴ / ₃₀	»
Сѣна	75,861 пуд.			31,853 пуд.			311,325 пуд.
Соломы, ,	17,487 —			3,711 —			

Справочныя цѣны въ 1846 году за четверть.

Муки ржаной	2	руб.	61	коп.
Крупъ	5	—	85	—
Овса	1	—	5	—
Ячменя	2	—	40	—
Ржи	1	—	55	—
Гречихи	2	—	87 $\frac{1}{2}$	—
Проса	1	—	50	—
За пудъ сѣна	—	—	20	—
За пудъ соломы	—	—	4	4

Для улучшенія породы лошадей, въ 5-мъ округѣ имѣется 12-ть, а въ 4-мъ округѣ 17-ть жеребцовъ хорошей породы; для улучшенія же породы рогатаго скота имѣется въ 5-мъ округѣ 13-ть, а въ 4-мъ 23 быка, также рослой породы. Конскихъ и овчарныхъ заводовъ нигдѣ не учреждено.

Ч и с л о м ъ.

	Лошадей.	Воловъ.	Гулевого скота.	Овецъ простиыхъ.	Воловъ казеннаго воловаго парка.
Въ 3-мъ округѣ.	1,730	6,039	5,715	17,203	200
Въ 4-мъ округѣ.	6,155	3,410	7,844	16,516	176
Въ 5-мъ округѣ.	505	5,403	6,936	12,972	200

Примѣчаніе. Въ воловыхъ казенныхъ паркахъ имѣется, на каждую пару воловъ, повозка, или сани съ принадлежностями.

Всего населенія въ 3-мъ округѣ муж.	13,332	жен.	14,006
Въ 4-мъ округѣ	—	11,853	— 10,602
Въ 5-мъ округѣ	—	9,910	— 9,635

И того въ округѣ муж. 35,095 жен. 34,243

	3 округа.		4 округа.		5 округа.	
	Мужскаго.	Женскаго.	Мужскаго.	Женскаго.	Мужскаго.	Женскаго.
Военныхъ поселянъ	10,586	13,054	8,931	9,484	8,119	9,304
Непоселенныхъ нижнихъ чиновъ	—	—	—	—	39	—

Служащихъ нестроевыхъ	40	—	22	24	17	—
Солдатокъ	—	175	—	354	—	—
Инвалидовъ служащихъ .	221	211	226	169	204	95
Неслужащихъ инвалидовъ	132	88	123	152	60	—
Кантонистска-го дивизиона:	(нижнихъ чиновъ кантонистовъ	—	—	38	—	—
		33	—	255	—	45
Временно рабочей роты	244	201	228	202	247	236
Частныхъ лицъ	15	24	1,934	2,116	неизвѣстно.	
Духовенства	88	66	96	101	52	58
Евреевъ	180	189	Неизвѣстно.			
Квартирующихъ войскъ	1,793	—	1,376	—	1,035	—
Кантонистской батареи	—	—	—	—	144	—

Порядокъ распродажи питей согласно § 20 кондицій Высочайше утвержденныхъ, производится въ питейныхъ домахъ, временныхъ выставкахъ, ведерныхъ лавкахъ, подвалахъ дистанціонныхъ городовыхъ конторъ, по цѣнамъ опредѣленнымъ въ росписаніи тѣхъ кондицій къ § 19, а именно:

	Ведро.		Штофъ или $\frac{1}{10}$ ведра или 10 чарокъ.		$\frac{1}{20}$ ведра или 5 чарокъ.		$\frac{1}{50}$ ведра или 2 чарки.		$\frac{1}{100}$ ведра или 1 чарка.		$\frac{1}{200}$ ведра или $\frac{1}{2}$ чарки.	
	Руб.	Коп.	Коп.	Коп.	Коп.	Коп.	Коп.	Коп.				
Двойной спиртъ	6	—	60	30	—	—	—	—	—	—	—	—
Полугарнаго вина	3	—	30	15	6	3	1 $\frac{1}{2}$	—	—	—	—	—
Пѣннаго вина	3	50	35	17	7	3 $\frac{1}{2}$	1 $\frac{3}{4}$	—	—	—	—	—
Трехъ пробнаго вина	4	—	40	20	8	4	2	—	—	—	—	—

Настойки же продаютъ по вольнымъ цѣнамъ, не ниже 3 руб. 20 коп. и не выше 3 руб. 80 коп. за ведро.

Госпитали въ 3-мъ округѣ: въ м. Ладыжинѣ госпиталь на 150 кроватей, помѣщающійся въ каменномъ строеніи.

Въ 4-мъ округѣ, въ с. Требуховцахъ, первокласный госпиталь, имѣющій по штату 100 и запасныхъ 50 кроватей для нижнихъ чиновъ и сверхъ того 10 кроватей для офицеровъ.

Строеніе госпиталя деревянное. Въ 5-мъ округѣ, лазарета неимѣется.

Богодѣлень 2, одна въ 4-мъ а другая въ 5-мъ округѣ.

Примѣчаніе. Военно-учебныхъ заведеній въ Подольской губерніи, за исключеніемъ кантонистскихъ дивизионовъ при 3 и 4 округахъ, и кантонистской батареи въ 5-мъ округѣ, никакихъ болѣе не состоитъ,

**О КАРАУЛАХЪ И ПОСТАХЪ, СОДЕРЖИМЫХЪ ВЪ
ГУБЕРНІИ.**

Названіе мѣстъ, гдѣ караулы содержатся.	Число постовъ. Сколько на оныя вых. людей.						
	Отъ дѣист. войскъ.	Отъ гарни- зон. войскъ	Оберъ-офи- церовъ.	Унт.-офиц.	Музыкант.	Ефрейтор.	Рядовыхъ.
<i>По городу Каменцу.</i>							
Старшій офицерскій ка- рауль на главной гаупт- вахтѣ	6	—	3	2	1	1	18
Младшій офицерскій ка- рауль въ крѣпостномъ тю- ремномъ замкѣ	18	—	1	2	1	2	54
1-й Унтеръ офицерскій карауль въ военномъ го- спиталѣ	9	—	1	1	1	1	27
2-й Унтеръ офицерскій карауль въ уѣздномъ каз- начействѣ	4	—	—	1	—	1	12
3-й Унтеръ офицерскій карауль при провіантскомъ магазинѣ за городомъ. .	4	—	—	1	—	1	12
4-й Унтеръ офицерскій карауль при Каменецкомъ гарнизонномъ батальонѣ .	—	4	—	1	—	1	18
Ефрейторскій карауль въ городской больницѣ. .	2	—	—	—	—	1	6
И того въ городѣ Каменцѣ.	43	4	5	8	3	8	147
<i>Въ уѣздномъ городѣ Про- скуровѣ.</i>							
5-й Унтеръ офицерскій карауль въ городской тюрь- мѣ	—	5	—	1	—	1	15
Ефрейторскій карауль при провіантскомъ мага- зинѣ	—	2	—	—	—	1	6

При этапномъ домѣ.	—	2	—	—	—	1	6
У команднаго цейхауза.	—	1	—	—	—	1	3
<i>Въ уѣздномъ городѣ Лети- чевѣ.</i>							
6-й Унтеръ офицерскій карауль при городской тюрьмѣ за городомъ.	—	4	—	1	—	1	12
Ефрейторскій карауль при уѣздномъ казначействѣ.	—	2	—	—	—	1	6
<i>Въ уѣздномъ городѣ Ли- тинѣ.</i>							
7-й Унтеръ офицерскій карауль при городской тюрьмѣ	—	5	—	1	—	1	15
<i>Въ уѣздномъ городѣ Виш- ницѣ.</i>							
8-й Унтеръ офицерскій карауль въ городской тюрь- мѣ	—	5	—	1	—	1	15
Ефрейторскій карауль при провіантскомъ мага- зинѣ	—	2	—	—	—	1	6
<i>Въ уѣздномъ городѣ Брац- лавѣ.</i>							
9-й Унтеръ офицерскій карауль при городской тюрь- мѣ	—	7	—	1	—	1	21
<i>Въ уѣздномъ городѣ Гайсинѣ.</i>							
10-й Унтеръ офицерскій карауль при городской тюрь- мѣ	—	6	—	1	—	1	6
<i>Въ уѣздномъ городѣ Олыо- поль.</i>							
11-й Унтеръ офицерскій карауль при городской тюрь- мѣ	—	4	—	1	—	1	12

Ефрейторскій карауль при провіантскомъ магазинѣ	—	2	—	—	—	1	6
При уѣздномъ казначействѣ	—	1	—	—	—	1	3
<i>Въ уѣздномъ городѣ Балтѣ.</i>							
12-й Унтеръ офицерскій карауль при городской тюремѣ	—	4	—	2	—	1	12
Ефрейторскій карауль при провіантскомъ магазинѣ	—	2	—	—	—	1	6
При командномъ цейхаузѣ	—	1	—	—	—	1	3
При этапномъ домѣ	—	1	—	—	—	1	3
При лазаретномъ цейхаузѣ	—	1	—	—	—	1	3
<i>Въ уѣздномъ городѣ Ямполь.</i>							
13-й унтеръ-офицерскій карауль при городской тюремѣ	—	6	—	1	—	1	18
Ефрейторскій карауль при провіантскомъ магазинѣ	—	2	—	—	—	1	6
<i>Въ уѣздномъ городѣ Могилевѣ.</i>							
14-й унтеръ-офицерскій карауль при городской тюремѣ	—	7	—	1	—	1	12
Ефрейторскій карауль при провіантскомъ магазинѣ	—	2	—	—	—	1	6
<i>Въ уѣздномъ городѣ Лыццяхъ.</i>							
15-й унтеръ-офицерскій карауль при городской тюремѣ	—	6	—	1	—	1	18
И того въ губерніи	—	84	—	11	—	24	228

В Ъ Д О М О С Т Ь,

ПОКАЗЫВАЮЩАЯ ПОГРАНИЧНЫЕ ПОСТЫ ПО ЗЕРУЧУ И СПОСОБЪ ОТПРАВЛЕНИЯ ПАТРУЛЕЙ ДѢЙСТВУЮЩИХЪ ВОЙСКЪ, СОВМѢСТНО СЪ ПОГРАНИЧНОЮ СТРАЖЕЮ.

Отъ какихъ мѣстъ
идутъ патрули.

Куда слѣдуютъ патрули.

Отъ Радзивиловской
таможни.

Въ Волочисконъ
отрядѣ
Изъ м. Тарноруды.

4-е человѣка являются на тарнорудскій постъ и расходятся совмѣстно съ пограничною стражею, 2 человѣка до д. Коневки и 2 до Зайончковскаго поста.

Въ Сатановскомъ
отрядѣ

Изъ Сатанова 4 человѣка, вмѣстѣ съ пограничною стражею, расходятся, 2 человѣка до Сатановскаго и 2 человѣка до Кренчиловскаго поста.

Въ Гусятинскомъ
отрядѣ
Изъ с. Голенискъ.

Съ Голенискаго поста 4 человѣка, вмѣстѣ съ пограничною стражею, расходятся, 2 человѣка до Збѣгловскаго поста и 2 до Кузминскаго поста.

Изъ м. Гусятина.

Съ Гусятинскаго поста 2 человѣка съ пограничною стражею слѣдуютъ до Кузминскаго поста и 2 человѣка до Желскаго.

Примѣчаніе. При Гусятинской таможнѣ особый карауль.

Изъ Шидловцовъ.

Съ Шидловскаго поста 4 человѣка съ пограничною стражею расходятся, 2 до Бондаревскаго поста и 2 до Зеленаго поста.

Въ Ярославскомъ
отрядѣ
Изъ м. Збрижа.
Изъ с. Волохъ.

Съ Збрижскаго поста 2 человѣка слѣдуютъ до Сюкиринскаго поста и 2 до Ярославскаго. 2 человѣка слѣдуютъ до Ярославскаго и 2 до Пятничанскаго поста.

Въ Поджилипов-
скомъ отрядѣ
Изъ с. Пуклякъ.

Съ Пуклякскаго поста 2 человѣка слѣдуютъ до Бережанскаго и 2 человѣка до Поджилиповскаго поста.

Изъ с. Шестовець. Съ Шестовецкаго поста 2 человѣка слѣдуютъ до Ниверскаго и 2 человѣка и до Чернокозинецкаго поста.

Въ Завальскомъ отрядѣ Съ Завальскаго поста 2 человѣка слѣдуютъ до Кудринскаго и 2 до Волковскаго поста.

Изъ с. Шаковецъ. Съ Шаковецкаго поста 4 человѣка идутъ чрезъ Ляшковскій до Бобровскаго поста.

Примѣчаніе. Кромѣ того при Шаковецкой таможенѣ особый карауль.

III. ПО ПРЕДМЕТАМЪ ПРОВІАНТСКАГО ВѢДОМСТВА.

Въ статьѣ о земледѣліи подробно изложены способы Подольской губерніи касательно провіантскаго довольствія войскъ.

Часть Подольской губерніи, а именно уѣзды: Каменецъ Подольскій и Проскуровскій зависятъ отъ продовольственнаго округа дѣйствующей арміи, а остальные уѣзды зависятъ отъ внутренняго провіантскаго управленія Кременчугской комисіи. А потому и продовольствіе войскъ въ означенныхъ уѣздахъ лежитъ на попеченіи интендантствъ дѣйствующей арміи и Кременчугской комисіи.

Отъ интендантства дѣйствующей арміи провіантскіе магазины въ Подольской губерніи учреждены въ слѣдующихъ мѣстахъ:

- 1) Въ г. Каменцѣ на 16,750 четвертей.
- 2) — г. Проскуровѣ — 4,000 —

Распоряженіемъ же внутренняго провіантскаго управленія учреждены слѣдующіе магазины:

	М у к и.			К р у п ъ.		
	Четвертей	Руб.	Коп.	Четвертей	Руб.	Коп.
Въ г. Могилевѣ	9,735	2	90 ¹ / ₂	2,214	3	41
— м. Тульчинѣ	7,942	2	96	1,159	3	97
— г. Ольгополѣ	2,785	2	65	514	3	63
— г. Балтѣ	6,525	2	83	562	3	91
— г. Брацлавѣ	2,322	2	52	289	3	33
— г. Гайсинѣ	2,947	2	40	691	3	28
— г. Винницѣ	7,425	2	61	716	3	31
— г. Летичевѣ	5,177	2	55	443	3	46

Количество хлѣба въ магазинахъ каждагодно измѣняется, сообразно числу причисленныхъ къ магазину на продовольствіе войскъ, а

заготовленіе его производится по наличному числу войскъ, мѣсячными пропорціями.

Пункты неприсчисленные къ магазинамъ, въ завѣдываніи инвалидовъ начальниковъ.

	М у к и.			К р у п ь.		
	Четвертей	Руб.	Коп.	Четвертей	Руб.	Коп.
Въ г. Ямполѣ	840	3	—	69	3	88
— г. Ново-Ушицѣ	710	3	—	65	4	—
— г. Литинѣ	606	2	73	57	3	56

На сихъ пунктахъ производится довольствіе инвалиднымъ командамъ и проходящимъ партіямъ.

Покупка провіанта для войскъ, довольствуемыхъ отъ сихъ магазиновъ, производится по подрядамъ, заключеннымъ въ казенной палатѣ, а заготовленіе въ ближайшихъ мѣстахъ къ магазину, и по изобилію хлѣба въ Подольской губерніи не встрѣчалось еще надобности въ подвозѣ провіанта изъ другихъ мѣстъ. А потому и перевозочные способы въ Подольской губерніи по близости торговыхъ пунктовъ не представляютъ затрудненій и включаются въ условія подряда. Провіантъ изъ магазиновъ войска, для довольствія своего, перевозятъ своими средствами, а если магазины далѣе 40 вер. отъ войскъ продовольствуемыхъ ими, то въ такомъ случаѣ учреждаются, отъ провіантскаго вѣдомства въ ближайшихъ къ нимъ пунктахъ, временные магазины, прямою поставкою, опредѣляемые мѣрою дѣйствительной надобности. Мѣста нахождения этихъ временныхъ пунктовъ опредѣлить невозможно, потому, что они измѣняются по мѣрѣ передвиженія войскъ. Установленные мѣстнымъ начальствомъ Подольской губерніи цѣны за провозъ различныхъ родовъ хлѣба и фуража представлены особою таблицею въ статьѣ о промышленности. Болѣе чѣмъ по 10-ти лѣтней сложности, существовавшихъ въ этомъ краю цѣнъ, главный смотритель провіантскихъ магазиновъ по Вольнской и Подольской губерніямъ надворный совѣтникъ Сервиго въ отзывѣ своемъ отъ 18 апрѣля 1847 года, за № 979, опредѣляетъ приблизительную стоимость продовольствія войскъ въ Подольской губерніи слѣдующимъ образомъ:

Цѣны онъ назначаетъ не справочныя, но извлеченныя изъ покупныхъ и доказанныхъ многолѣтнимъ опытомъ.

Муки ржаной четверть въ 7 пуд. 10 фунт.

безъ мѣшка стоитъ	1 руб. 33 $\frac{1}{2}$ коп.
Крупъ ячныхъ четверть	2 — 24 $\frac{1}{2}$ —
Овса четверть.	95 коп.

Сѣна пудъ	15 коп.
Соломы	3 —

Принявъ за основаніе эти цѣны, продовольствіе въ круглый годъ будетъ стоить.

Одного солдата 4 руб. 78¹/₂ коп.

Лошади тяжелой кавалеріи, полагая для суточного довольствія: овса 4 гарнца, сѣна по 10 фунт. и соломы 2²/₃ фунт. 36 руб. 59¹/₂ коп.

Лошади легкой кавалеріи, при суточной дачѣ овса 3 гарнца; сѣна 10 фунт. и соломы 3 фунт. 29 руб. 51 коп.

Подъемной лошади, при суточной дачѣ: овса 2¹/₃₀ гарнца и сѣна 20 фунт. 28 руб. 40 коп.

II. ПО ПРЕДМЕТАМЪ КОММИСАРИАТСКАГО ДЕПАРТАМЕНТА.

Способы губерніи для комиссаріатскаго довольствія войскъ вообще незначительны, какъ видно изъ таблицы фабрикъ и заводовъ.

Кожевенныхъ фабрикъ въ разныхъ мѣстахъ губерніи 37, кромѣ того дубленіемъ кожъ занимаются Евреи по домамъ во многихъ мѣстечкахъ губерніи. Холста рубашечнаго въ губерніи почти нѣтъ, за исключеніемъ очень ограниченнаго его количества, производимаго пилиповами (старообрядцами) которые разводятъ ленъ; крестьянскій холстъ изъ конопляной поскони выдѣлывается повсемѣстно во всѣхъ селеніяхъ крестьянами для домашняго обихода; впрочемъ часть его поступаетъ въ продажу во всѣхъ городахъ и мѣстечкахъ на ярмаркахъ и двунедѣльныхъ торгахъ. Тоже самое можно сказать о полущубкахъ. Металлическихъ издѣлій въ губерніи вообще нѣтъ, за исключеніемъ 3 фабрикъ, изъ которыхъ замѣчательнѣе прочихъ фабрика въ Браиловѣ; издѣлія всѣхъ этихъ фабрикъ поступаютъ только на винокуренные и поташные заводы, которыми губернія изобилуетъ.

Установленныя уѣздными комитетами цѣны за провозъ представлены выше, особою таблицею.

Изъ отзыва Кіевской комиссаріатской комиссіи отъ 15 марта № 4691 видно: что войска расположенныя въ Подольской губерніи получаютъ слѣдующія имъ срочныя вещи изъ оной комиссіи; что упомянутая комиссія не производитъ заготовленія вещей, а поставляютъ ихъ подрядчики, изъ губерній внутренней Россіи; часть же вещей, по назначенію комиссаріатскаго департамента, доставляется изъ другихъ мѣстъ, кромѣ сукоцъ, заюдряжаемыхъ комите-

товъ снабженія войскъ сукнами, изъ фабрикъ находящихся также внутри Россіи, какъ казенныхъ такъ и частныхъ.

Прежде, всѣ срочныя вещи, для войскъ квартирующихъ въ Подольской губерніи, заготовлялись Балтскою комиссаріатскою комиссіею, теперь переведенною въ Херсонъ.

Въ случаѣ укомплектованія дѣйствующихъ войскъ по военному положенію, откуда запасныя войска должны получать комиссаріатское довольствіе и на какое число, подробно обозначено въ Высочайше утвержденномъ положеніи о составѣ запасныхъ войскъ и окладѣ для нихъ вооруженія, разосланномъ по военному вѣдомству при приказѣ военнаго министра отъ 15 марта 1843 года за № 26

Поселенныя войска въ Подольской губерніи получаютъ срочныя вещи также изъ Кіевской комиссаріатской комиссіи.

На случай сборовъ войскъ для смотровъ, маневровъ и работъ, въ Кіевской комиссаріатской комиссіи назначено содержать въ слѣдующемъ количествѣ лагерь.

	П а л а т о к ъ.		Пирами- дальныхъ древокъ.	П и к е т о в ъ.	
	офиц.	солдат.		перед.	задн.
На 24 баталіона армейской пѣхоты.	321	1,798	384	12	6
На 32 эскадрона кавалеріи.	152	504	—	8	4

Но назначеніе въ отпускъ войскамъ этого лагеря зависитъ уже не отъ комиссіи, но отъ распоряженія комиссаріатскаго департамента, такъ что войска, собранныя въ Подольской губерніи, могутъ получить лагерь и изъ другихъ комиссій; такъ 1847 года комиссаріатскій департаментъ предписалъ отпустить лагерь для сбора 4 пѣхотнаго корпуса подъ г. Винницею, слѣдующимъ комиссіямъ.

	П а л а т о к ъ.		П и к е т о в ъ.		Пирамида- льныхъ дре- вокъ.
	Офиц. намет.	Солдат.	Перед.	Задн.	
Московской	227	1,856	1	—	—
	домик. 112				
Бретъ-Литовской	52	510	2	1	—
	намет.				
Динабургской	92	81	4	2	—
	домик. 86				

Писарей военного вѣдомства.	6
Военныхъ чиновъ для прислуги: Унтеръ-офицеровъ.	6
Рядовыхъ	75

Штатъ больныхъ. По штату госпиталя положено имѣть кроватей:

Офицерскихъ	10
Для рядовыхъ	150


Примѣчаніе. Зданіе госпиталя каменное.

Кромѣ того въ военномъ поселеніи имѣются военные госпитали:

Въ с. Требуховцахъ, деревян. на 150 кроватей.

— м. Ладыжинѣ, каменный на 150 кроватей.

К о н е ц ъ.



ТАБЛИЦА

ПРОСТРАНСТВА ПОДОЛЬСКОЙ ГУБЕРНИИ СЪ ПОКАЗАНИЕМЪ КОЛЬКО ИЗЪ ТОГО ЧИСЛА ПРИНАДЛЕЖИТЬ ГОРОДАМЪ И УЪЗДАМЪ ВЪ ДЕСЯТИНАХЪ И КВАДРАТНЫХЪ ВЕРСТАХЪ.

Названіе городовъ и уѣздовъ.	Подъ садами.		Подъ полями.		Подъ лѣсами.		Подъ кустами.		Подъ лугами.		Подъ сѣнокосомъ на поляхъ.		Подъ выгономъ.		Подъ болотами.		Подъ нескотомъ.		Подъ водою.		Подъ строениями.		Всего городск. и уѣзд. земли отдѣльно.		В с е г о.			
	Десят.	Квад. саж.	Десят.	Квад. саж.	Десят.	Квад. саж.	Десят.	Квад. саж.	Десят.	Квад. саж.	Десят.	Квад. саж.	Десят.	Квад. саж.	Десят.	Квад. саж.	Десят.	Квад. саж.	Десят.	Квад. саж.	Десят.	Квад. саж.	Десят.	Квад. саж.	Десят.	Квад. саж.		
Въ городѣ Каменѣ	—	—	1,572	298	—	—	—	—	—	—	—	—	—	—	—	—	—	—	—	183	2,033	459	589	2,774	889	2,552	2,700	
его уѣздъ	3,101	100	129,357	204	40,093	1,800	2,533	800	4,610	1,000	413	1,300	11,454	620	226	100	17	1,700	2,820	307	10,709	1,220	263,087	211	—	—	—	
Въ городѣ Проксуровѣ	—	—	1,146	2,385	—	—	175	—	70	167	—	—	—	—	—	—	—	—	—	389	931	120	331	1,900	1,444	2,336	6	
его уѣздъ	2,252	1,450	101,458	615	10,799	1,150	820	750	11,685	333	6,740	1,500	4,028	300	2,057	700	18	1,800	2,788	1,019	9,864	369	241,495	586	—	—	—	
Въ городѣ Летичевѣ	—	—	1,091	—	—	—	380	—	366	—	—	—	—	—	—	—	—	—	—	19	400	61	430	1,917	830	2,387	535	
его уѣздъ	6,449	1,600	129,838	1,850	67,919	650	5,133	250	15,129	750	94	1,900	2,842	1,700	5,529	1,650	—	—	—	3,334	650	10,448	1,720	246,784	520	2,387	535	
Въ городѣ Ушицѣ	—	—	1,536	800	—	—	—	—	—	—	—	—	—	—	—	—	—	—	—	50	1,242	560	1,231	2,352	853	2,457	675	
его уѣздъ	4,398	2,100	159,028	800	56,516	350	3,209	2,150	3,396	2,100	400	410	12,323	2,300	57	700	88	1,300	4,912	1,208	11,724	2,079	253,655	1,097	—	—	—	
Въ городѣ Могилевѣ	—	—	1,014	496	—	—	304	516	—	—	—	—	1,216	1,769	—	—	—	—	—	184	805	646	1,500	3,363	284	2,395	2,675	
его уѣздъ	4,583	1,725	166,786	354	50,699	1,034	1,610	1,025	4,041	350	845	2,000	6,036	933	898	2,300	9	900	2,303	395	8,354	375	246,143	2,191	—	—	—	
Въ городѣ Лопатѣ	—	—	1,454	130	—	—	548	1,532	—	—	—	—	105	975	116	794	—	—	—	148	10	519	2,025	2,890	688	2,905	81	
его уѣздъ	3,227	200	183,483	1,070	72,301	648	4,854	1,650	14,100	2,150	1,869	1,425	4,887	2,006	6,355	1,750	—	—	—	3,849	1,490	11,216	225	306,048	614	2,905	81	
Въ городѣ Вышневѣ	—	—	1,758	—	—	—	—	—	—	—	—	—	—	—	—	—	—	—	—	268	—	—	—	5,322	—	—	—	
его уѣздъ	5,998	1,400	463,638	1,000	27,000	450	3,345	4,875	13,885	1,635	2,007	1,350	6,508	2,300	2,100	1,450	—	—	—	3,655	1,050	7,376	1,100	267,294	9,100	2,616	45	
Въ городѣ Ямполѣ	—	—	2,435	—	—	—	—	—	—	—	—	—	—	—	—	—	—	—	—	14	1,900	205	1,295	2,902	395	3,161	3,625	
его уѣздъ	4,579	1,025	233,220	2,375	62,169	1,275	1,738	675	4,133	175	1,814	1,500	12,834	2,200	1,014	775	10	1,000	2,867	1,825	10,023	255	326,406	1,330	—	—	—	
Въ городѣ Брацлавѣ	—	—	687	747	—	—	235	688	235	142	—	—	284	443	23	285	—	—	—	32	380	569	128	2,063	410	2,608	62	
его уѣздъ	9,578	1,650	174,071	1,928	57,353	612	4,036	708	7,385	375	3,730	1,908	4,108	315	1,668	1,800	2	200	3,014	470	13,592	2,230	279,043	190	—	—	—	
Въ городѣ Гайсинѣ	—	—	1,238	1,930	—	—	333	1,788	—	—	—	—	250	251	17	99	—	—	—	30	300	530	1,816	2,400	484	8,750		
его уѣздъ	5,612	1,200	203,861	1,370	50,850	1,512	993	550	5,965	250	15,437	940	9,926	1,701	834	900	5	1,750	3,259	2,350	11,193	484	308,940	2,266	—	—	—	
Въ городѣ Олыковѣ	—	—	786	—	—	—	74	1,365	—	—	—	—	—	—	—	—	—	—	—	231	1,884	477	2,366	3,722	2,052	3,458	850	
его уѣздъ	5,836	1,100	209,203	1,400	91,703	711	2,690	250	4,486	1,100	14,932	700	12,210	1,213	2,426	725	273	2,300	3,247	291	9,484	609	856,494	798	—	—	—	
Въ городѣ Балтѣ	—	—	516	—	—	—	98	1,740	—	—	—	—	—	—	—	—	—	—	—	304	1,293	598	974	4,522	1,750	6,892	185	
его уѣздъ	3,267	50	420,778	650	57,653	1,160	2,489	150	8,652	1,450	125,331	600	51,063	997	2,628	1,550	835	1,000	3,785	2,307	18,036	176	713,423	510	—	—	—	
Всего въ губерніи десятинъ	58,532	700	2439,531	600	686,841	1,600	33,826	1,975	98,916	2,225	173,841	350	145,240	1,500	26,800	1,250	1,261	2,350	38,687	1,200	138,347	2,200	3844,878	1,550	—	—	—	
— — — — — квад. вер.	562	3,900	23,419	5,000	6,593	6,800	334	3,375	949	6,025	1,688	750	1,394	3,100	257	2,850	12	1,150	371	4,000	1,328	1,400	36,910	8,350	36,910	835	—	—

Таблица № 3.

ТАБЛИЦА

О ЧИСЛѢ ЖИТЕЛЕЙ ПОДОЛЬСКОЙ ГУБЕРНІИ ПО ВѢРОСЛОВІЯМЪ.

	Православныхъ.		Католиковъ.		Люте-ранъ.		Ре-фор-мат.		Ар-мянъ.		Расколь-никовъ.		Му-суль-манъ.		Евреевъ.		Итого.	
	Муж.	Жен.	Муж.	Жен.	Муж.	Жен.	Муж.	Жен.	Муж.	Жен.	Муж.	Жен.	Муж.	Жен.	Муж.	Жен.	Муж.	Жен.
Въ г. Каменнѣ	1,536	1,467	1,687	2,215	29	78	—	—	59	72	—	—	—	—	3,486	3,792	6,797	7,564
Въ уѣздѣ	38,186	39,349	15,915	15,243	11	7	—	—	—	—	—	—	—	—	7,030	7,697	61,312	62,296
— — Проскуровѣ	494	351	519	532	—	—	—	—	—	—	—	—	—	—	1,400	1,025	2,113	1,908
Въ уѣздѣ	36,106	37,246	20,530	20,795	16	5	—	—	—	—	—	—	—	—	5,823	6,207	62,475	64,253
— — Литичевѣ	821	752	413	454	1	—	—	—	—	—	—	—	—	—	905	836	2,340	2,042
Въ уѣздѣ	24,838	24,372	8,534	9,016	13	10	2	2	—	—	306	320	—	—	2,982	3,080	36,667	36,798
— — Литинѣ	1,365	1,267	258	253	—	—	—	—	—	—	188	181	—	—	644	658	2,455	2,359
Въ уѣздѣ	43,872	44,558	8,728	8,904	6	5	—	—	—	—	186	181	—	—	4,141	4,118	56,933	57,766
— — Винницѣ	2,224	2,524	838	721	12	2	—	—	—	—	13	14	—	—	2,030	2,289	5,387	5,550
Въ уѣздѣ	42,575	43,396	7,796	7,427	8	10	1	—	—	—	865	905	—	—	3,829	3,736	55,073	55,474
— — Брацлавѣ	1,003	800	127	152	—	—	—	—	—	—	29	22	1	—	1,000	1,115	2,160	2,089
Въ уѣздѣ	46,345	46,840	5,255	5,781	126	106	1	1	—	—	577	580	21	25	7,401	7,689	59,795	61,021
— — Гайсинѣ	1,439	1,529	139	146	2	2	—	—	—	—	49	76	—	—	1,030	1,166	2,659	2,909
Въ уѣздѣ	45,006	43,594	2,880	2,860	9	5	—	—	—	—	—	—	—	—	3,154	3,047	51,047	49,506
— — Балтѣ	1,620	1,459	155	193	—	—	—	—	—	—	419	414	—	—	2,590	2,580	4,784	4,651
Въ уѣздѣ	49,137	46,721	5,686	4,597	46	39	—	—	—	—	—	—	—	—	5,053	5,452	59,922	56,609
— — Ольгополѣ	1,183	1,090	158	110	1	—	—	—	—	—	7	8	1	—	226	218	1,569	1,427
Въ уѣздѣ	54,174	55,267	3,701	3,093	129	120	—	—	—	—	350	319	—	—	6,009	6,132	64,363	64,931
— — Ямполѣ	1,181	1,079	150	164	—	—	—	—	—	—	—	—	—	—	393	297	1,824	1,540
Въ уѣздѣ	49,403	50,246	9,514	9,615	—	—	—	—	—	—	521	698	—	—	5,822	5,495	64,738	66,054
— — Могилевѣ	2,023	2,109	312	305	94	79	—	—	—	—	—	—	—	—	2,628	3,144	5,057	5,637
Въ уѣздѣ	42,181	43,024	8,367	7,880	6	6	—	—	—	—	—	—	—	—	3,979	5,084	54,533	55,994
— — Ушицѣ	860	734	316	363	—	1	—	—	—	—	—	—	—	—	450	500	1,696	1,598
Въ уѣздѣ	39,979	42,094	12,610	12,205	365	321	—	—	—	—	350	376	—	—	6,529	6,461	59,333	61,457
— — Барѣ	—	—	—	—	8	8	—	—	—	—	24	40	—	—	2,271	2,358	2,303	2,406
— — Хмѣльницѣ	—	—	—	—	—	—	—	—	—	—	—	—	—	—	1,768	1,740	1,768	1,740
Итого	555,301	560,324	114,588	113,029	882	804	4	3	59	72	3,884	4,134	22	26	91,273	85,916	766,013	764,308
Всего въ губерніи обоюго пола душъ	1,115,625		227,617		1,626		7		131		8,018		48		177,189		1,530,321	

Примѣчаніе. Въ этой таблицѣ помѣщены только постоянные жительствующие жители губерніи, т. е. за исключеніемъ войскъ и проживающихъ здѣсь постоянно иногородныхъ лицъ.

В Ъ Д О М О С Т Ъ

О ЧИСЛѢ РАСКОЛЬНИКОВЪ ВЪ ПОДОЛЬСКОЙ ГУБЕРНІИ, ПО РАЗНЫМЪ СЕКТАМЪ, ЗА 1846 ГОДЪ.

Въ какихъ мѣстахъ.	Поповщиковъ , пріемлющихъ священство.		Безпоповщиковъ.				Итого.		Всего.
	Муж.	Жен.	Признающихъ браки и моля- щихся за Царя.		Непризнаю- щихъ браковъ и немолящих- ся за Царя.		Муж.	Жен.	
			Муж.	Жен.	Муж.	Жен.			
Въ Литичевскомъ уѣздѣ.	—	—	306	120	—	—	306	320	626
— г. Литинѣ	62	65	—	—	126	116	188	181	369
— уѣздѣ его	155	156	31	25	—	—	186	181	367
— г. Винницѣ	13	14	—	—	—	—	13	14	27
— уѣздѣ его	865	905	—	—	—	—	865	905	1,770
— г. Брацлавѣ	29	22	—	—	—	—	29	22	51
— уѣздѣ его	577	580	—	—	—	—	577	580	1,157
— г. Гайсинѣ	49	76	—	—	—	—	49	76	125
— г. Ольгополѣ	—	—	7	8	—	—	7	8	15
— уѣздѣ его	350	319	—	—	—	—	350	319	669
— г. Балтѣ	415	410	4	4	—	—	419	414	833
— Ямпольскомъ уѣздѣ	521	698	—	—	—	—	521	698	1,219
— Новоушицкомъ уѣздѣ	350	376	—	—	—	—	350	376	726
— г. Барѣ	24	40	—	—	—	—	24	40	64
Всего въ губерніи.	3,410	3,661	348	357	126	116	3,884	4,134	8,018

ТАБЛИЦА О ЧИСЛѢ ЖИТЕЛЕЙ ПО ЗВАНИЯМЪ ВЪ УБѢДАХЪ ПОДОЛЬСКОЙ ГУБЕРНІИ.

Какого званія.	Ч и с л о л у д и в у б ѣ д а х ѣ .																								И Т О Г О .		
	Каменецкомъ.		Проскуровскомъ.		Литовскомъ.		Ушицкомъ.		Могилевскомъ.		Летискомъ.		Винницкомъ.		Львовскомъ.		Брацлавскомъ.		Гайсинакомъ.		Ольгопольскомъ.		Балтскомъ.				
	Муж.	Жен.	Муж.	Жен.	Муж.	Жен.	Муж.	Жен.	Муж.	Жен.	Муж.	Жен.	Муж.	Жен.	Муж.	Жен.	Муж.	Жен.	Муж.	Жен.	Муж.	Жен.	Муж.	Жен.			
Духовенства православнаго. Чернаго	—	—	6	—	12	—	—	—	—	—	—	—	—	—	—	—	—	—	—	—	—	—	—	—	—	40	—
— — — — — Бѣлаго	756	886	551	528	409	306	652	619	653	673	676	683	57	617	740	723	692	716	757	786	697	695	1,069	1,073	8,209	8,395	
Духовенства католическаго. Чернаго	—	—	—	—	—	—	—	—	—	—	—	—	—	—	—	—	—	—	—	—	—	—	—	—	—	—	—
— — — — — Бѣлаго	16	—	18	—	8	—	—	—	—	—	—	—	—	—	—	—	—	—	—	—	—	—	—	—	—	125	—
— — — — — католическаго армянскаго	—	—	—	—	—	—	—	—	—	—	—	—	—	—	—	—	—	—	—	—	—	—	—	—	—	—	—
Дворянъ поместныхъ	435	220	1,871	621	812	430	598	302	32	19	552	272	3,030	1,501	1,380	1,075	1,907	400	434	173	320	305	622	514	12,009	9,841	
— — — — — личныя	67	—	76	—	49	—	—	—	—	—	—	—	—	—	—	—	—	—	—	—	—	—	—	—	—	715	—
Мѣщанъ Христіанъ	252	244	120	102	148	150	202	899	77	80	447	439	452	471	165	143	874	880	—	—	—	—	—	—	—	3,490	3,455
— — — — — Еврейскія	6,723	6,613	5,834	5,826	3,881	3,872	5,935	5,937	4,079	4,069	4,105	4,398	3,827	3,826	4,019	4,920	7,189	7,178	3,476	3,462	3,667	5,951	5,106	5,114	61,511	61,179	
Государственныхъ помещичьихъ крестьянъ	3,271	3,210	844	821	3,591	3,265	3,472	3,460	1,355	1,220	361	350	96	10	3,963	3,951	57	44	595	581	3,206	3,198	7,086	7,025	27,737	27,364	
Старостинскихъ крестьянъ	2,174	2,169	112	118	1,227	1,195	2,850	2,700	—	—	4,752	4,748	5,457	5,439	1,447	1,423	3,892	3,882	1,360	1,365	—	—	—	—	—	23,271	23,039
Львовыхъ крестьянъ	—	—	—	—	—	—	—	—	—	—	—	—	—	—	—	—	—	—	—	—	—	—	—	—	—	538	547
Новосколовскихъ крестьянъ	554	549	142	145	224	219	194	196	—	—	—	—	—	—	—	—	—	—	—	—	—	—	—	—	—	6,198	6,173
Пеманьстерскихъ крестьянъ	152	154	218	215	—	—	124	126	47	45	271	272	5	8	29	30	454	451	—	—	—	—	—	—	—	1,300	1,311
Крестьянъ духовнаго вѣдомства	—	—	—	—	—	—	—	—	—	—	—	—	—	—	—	—	—	—	—	—	—	—	—	—	—	—	—
— — — — — городу принадлежавшихъ	319	290	—	—	—	—	—	—	—	—	—	—	—	—	—	—	—	—	—	—	—	—	—	—	—	370	329
— — — — — уездныхъ	50	47	—	—	—	—	—	—	—	—	—	—	—	—	—	—	—	—	—	—	—	—	—	—	—	50	47
— — — — — новгородскихъ	627	628	—	—	—	—	—	—	—	—	—	—	—	—	—	—	—	—	—	—	—	—	—	—	—	—	—
— — — — — помѣщичьихъ	37,333	37,218	4,789	4,718	21,738	21,718	33,705	33,701	38,029	38,023	37,128	37,123	36,832	36,621	41,721	44,759	44,489	41,473	41,621	41,619	45,112	45,068	33,753	33,714	459,218	458,255	
Дворянскихъ людей	307	286	89	19	353	348	196	190	132	130	347	323	354	351	341	—	—	—	—	—	—	—	—	—	—	2,941	2,804
Выходящихъ изъ за границы	950	951	106	99	9	3	—	—	—	—	—	—	—	—	—	—	—	—	—	—	—	—	—	—	—	1,108	1,057
Вѣковскихъ людей	159	173	189	75	73	70	131	129	15	10	46	39	57	49	96	84	53	76	45	48	59	56	26	20	979	931	
Колонистовъ	—	—	—	—	—	—	—	—	—	—	—	—	—	—	—	—	—	—	—	—	—	—	—	—	—	107	84
Свободныхъ хлѣбопашцевъ	—	—	—	—	—	—	—	—	—	—	—	—	—	—	—	—	—	—	—	—	—	—	—	—	—	—	—
Однодворцевъ на казенныхъ земляхъ	—	—	—	—	107	121	—	—	—	—	—	—	—	—	—	—	—	—	—	—	—	—	—	—	—	107	121
— — — — — на собственныхъ земляхъ	1,314	998	74	91	408	359	1,903	1,815	78	83	951	910	810	796	1,096	1,074	1,123	1,101	120	113	393	393	1,888	1,795	1,220	9,545	
— — — — — на помѣщичьихъ земляхъ	—	—	18	21	335	298	45	39	105	104	289	273	99	101	27	24	10	12	—	—	—	—	—	—	—	618	869
Служащихъ при Архіерейскомъ домѣ и монастырѣ Святопольскій и церк. служит. правосл. исповѣд.	6,633	6,690	2,988	2,973	3,654	2,647	4,617	4,600	3,683	3,681	3,501	2,499	2,919	2,920	3,799	3,800	3,676	3,671	3,314	3,311	3,502	3,510	4,606	4,600	43,892	43,892	
Крестьянъ воеваго поселенія	330	336	546	512	575	526	617	592	701	644	562	577	673	670	709	642	680	666	957	978	716	701	1,536	1,608	90,102	1,154	
Людей податочнаго избранія рода жизни	—	—	1,011	1,064	12,308	12,056	—	—	—	—	—	—	—	—	—	—	—	—	—	—	—	—	—	—	—	1,576	—
Иностранныхъ ремесленниковъ	163	—	63	—	145	—	113	—	—	—	—	—	—	—	—	—	—	—	—	—	—	—	—	—	—	1,576	—
Остаточныхъ Офицеровъ	85	59	47	37	36	16	514	505	40	27	41	30	44	24	15	5	126	106	16	10	23	80	23	8	1,080	867	
— — — — — Высшихъ чиновъ	497	347	368	274	107	170	303	289	389	169	451	361	320	225	316	324	261	253	232	170	598	590	403	375	4,298	3,517	
Разночинцевъ	127	—	—	—	—	—	—	—	—	—	—	—	—	—	—	—	—	—	—	—	—	—	—	—	—	839	—
Служащихъ Офицеровъ	—	—	—	—	—	—	—	—	—	—	—	—	—	—	—	—	—	—	—	—	—	—	—	—	—	—	—
— — — — — Высшихъ чиновъ	—	—	—	—	—	—	—	—	—	—	—	—	—	—	—	—	—	—	—	—	—	—	—	—	—	—	—
Итого	—	—	—	—	—	—	—	—	—	—	—	—	—	—	—	—	—	—	—	—	—	—	—	—	—	20	9

Т А Б Л И Ц А

ПОКАЗЫВАЮЩАЯ ЧИСЛО ДОМОВЪ ВЪ ГОРОДАХЪ ПОДОЛЬСКОЙ ГУБЕРНИИ.

Название городовъ.	Казенныхъ домовъ.		Общественныхъ.		Домовъ частныхъ.		Свободныхъ отъ постоя.	Всего домовъ.
	Камен.	Дерев.	Камен.	Дерев.	Камен.	Дерев.		
Въ Каменцѣ	10	—	3	1	274	1,016	30	1,304
— Проскуровѣ	2	2	—	2	37	434	22	477
— Летичевѣ	4	3	—	—	19	350	39	376
— Летинѣ	—	4	—	10	2	515	36	531
— Вишницѣ	2	—	—	—	14	1,193	19	1,209
— Брацлавѣ	1	2	—	—	1	356	38	360
— Гайсинѣ	2	—	—	—	1	602	38	605
— Ольгополѣ	1	2	—	2	1	497	20	503
— Балтѣ	5	3	—	—	8	1,405	30	1,421
— Ямполѣ	3	2	1	3	65	394	69	468
— Могилевѣ	4	5	2	1	10	958	12	980
— Новой Ушицѣ	5	1	—	2	1	361	12	370
— Заштатн. гор. Барѣ	2	—	—	—	13	572	14	587
— — — Старой Ушицѣ	2	—	—	—	25	223	7	250
— — — Хмільникѣ	—	2	—	—	5	768	15	775
— — — Сальницѣ	—	1	—	—	—	278	5	279
Итого	43	27	6	21	516	10,222	406	10,495

Примѣчаніе: городъ Ямполь имѣетъ 69 каменныхъ домовъ, хотя есть одинъ изъ бѣднѣйшихъ городовъ Подольской губерніи по самой даже постройкѣ зданій. Каменные дома въ немъ строятся изъ плитняка, находящаго въ изобиліи въ его окрестностяхъ; изъ котораго дѣлаютъ даже заборы, отъ недостатка въ лѣсѣ. Зажиточнѣйшіе хозяева въ Приднѣстровскихъ уѣздахъ строятъ дома изъ кирпича, или изъ дерева, а бѣдные изъ тесоваго камня; самые же бѣдные хозяева строятъ мазанки, которыя въ этой таблицѣ показаны въ числѣ деревянныхъ домовъ.

Таблица № 8.

Т А Б Л И Ц А

О ПОСЕВѢ И УРОЖАѢ ХЛѢБА И КАРТОФЕЛЯ ВЪ ПОДОЛЬСКОЙ ГУБЕРНИИ.

	Посѣяно.			Снято.			Урожай.		
	Озимаго.	Яроваго.	Картоф.	Озимаго.	Яроваго.	Картоф.	Озим.	Яро- ваго.	Кар- тоф.
<i>У помѣщичьихъ крестьянъ и у помѣ- щиковъ:</i>									
У помѣщиковъ	407,489	243,540	39,183	1,931,266	877,589	145,342	4 ³ / ₄	3 ¹ / ₂	3 ³ / ₄
У крестьянъ	268,259	216,569	76,958	1,267,682	824,143	250,286	4 ³ / ₄	3 ³ / ₄	3 ¹ / ₄
По общественной запискѣ. . .	263 ¹ / ₂	395	—	1,241	1,472	—	4 ³ / ₄	3 ³ / ₄	—
<i>У государственныхъ крестьянъ:</i>									
На экономическихъ поляхъ у арендаторовъ и содержателей оброч- ныхъ ст.	12,812	16,167	1,725	57,817	43,453	4,609	4 ¹ / ₂	2 ³ / ₄	2 ¹ / ₂
На крестьянскихъ поляхъ . . .	34,134	33,488	22,218	136,457	104,038	67,263	4	3 ¹ / ₄	3
По общественной запискѣ. . .	725	840	—	2,930	2,499	—	4	3	—
У военныхъ поселенъ	15,811	8,132	14,121	64,565	18,737	56,746	4	3 ¹ / ₄	4
У мѣщанъ	5,488	4,301	2,500	20,937	13,537	9,254	3 ³ / ₄	3	3 ³ / ₄
Итого	744,981 ¹ / ₂	523,432	151,715	3,482,895	1,885,468	533,500	4 ³ / ₄	3 ³ / ₄	3 ¹ / ₄

Таблица № 9.

Т А Б Л И Ц А

ХЛѢБНЫМЪ ЗАПАСАМЪ ЗА 1846 ГОДЪ ВЪ ЧЕТВЕРТЯХЪ.

	Число душъ подлежащихъ ихъ сбору.	Число магазиновъ.	На лицо.		Въ ссудахъ.		Въ недомкѣ.		Въ недоборѣ по 1 четверти озимаго и по 1/2 яроваго съ души.	
			Озимаго.	Яроваго.	Озимаго.	Яроваго.	Озимаго.	Яроваго.	Озимаго.	Яроваго.
По всѣмъ уѣздамъ губерніи	489,036	1,053	369,573 5 гар.	181,389 3 чет. 6 гар.	7,164 1 чет. 1 гар.	3,648 2 чет. 7 гар.	25,174 4 чет. 2 гар.	12,270 7 чет. 2 гар.	87,124 2 чет.	47,209 2 чет. 1 гар.
У казенныхъ крестьянъ	62,712	82	386,629 5 чет. 7 гар.	17,181 6 чет. 2 гар.	1,965 5 чет. 7 гар.	515 4 чет. 2 гар.	519 3 чет. 1 гар.	272 6 чет.	24,082 2 чет. 1 гар.	14,169 1 чет. 6 гар.
По всей губерніи	551,748	1,135	408,202 6 чет. 2 гар.	198,576 2 чет.	9,129 7 чет.	4,163 7 чет. 1 гар.	25,693 7 чет. 3 гар.	12,543 5 чет. 2 гар.	111,206 4 чет. 1 гар.	61,378 3 чет. 7 гар.

ТАБЛИЦА

О числѣ домашняго скота въ Подольской губернии.

Названіе уѣздовъ.	Рогатаго скота.	Лошадей.	О в е ц ь.		Свиней.	Козъ.	Ос-ловъ.	Буйво-ловъ.
			Про-стыхъ.	Тонкорун-ныхъ.				
Въ Каменецкомъ	42,077	12,742	43,959	21,972	24,709	—	—	—
— Проскуровскомъ	14,296	14,680	36,653	35,826	9,475	425	38	—
— Летичевскомъ	19,990	5,637	21,095	11,299	9,493	1,012	4	—
— Литинскомъ	27,583	8,002	24,050	18,304	15,315	800	73	—
— Винницкомъ	20,175	15,420	11,664	16,200	3,668	162	462	—
— Брацлавскомъ	28,300	3,620	38,255	2,372	21,310	1,500	25	—
— Гайсинскомъ	37,436	8,460	37,880	32,601	12,530	445	17	—
— Ольгопольскомъ	40,410	5,768	95,200	40,890	17,771	2,454	—	—
— Балтскомъ	82,825	7,440	36,190	55,260	10,555	1,385	3	—
— Ямпольскомъ	25,154	8,342	26,333	13,600	15,705	713	—	—
— Могилевскомъ	34,200	8,670	21,724	31,708	21,395	1,089	43	—
— Ушицкомъ	14,112	8,382	17,970	20,290	10,801	65	10	10
Всего въ губерніи	386,558	107,163	410,973	300,322	172,725	10,050	675	10

ТАБЛИЦА

О числѣ конскихъ заводовъ въ Подольской
губерніи.

Мѣсто завода.	Кому принадлежитъ.	Число лошадей.	Порода лошадей.
с. Могильно. (Гайсин. уѣз.)	Анастасію Подгурскому и приноситъ дохода отъ 3 до 5,000 р. сер.	180	Арабской и Персидской.
Ольгополь.	Феликса Барчевскаго.	150	Польской.
с. Водичкахъ	В. Залевскаго.	57	Польской.
с. Демитрашевка (Ольгопол. уѣз.)	Маіора Князя Витген- штейна, приноситъ до- хода 280 руб. сер.	34	Англійской.
м. Черный Островъ.	Графа Пршездецкаго.	119	Турецкой и Польской.
Въ с. Вишников- цахъ (Литвинск. уѣз.)	СтаниславаСтемковскаго.	76 матокъ, 1 жереб.	Простой.
с. Головчинцы.	Адама Пегловскаго.	27 матокъ, 1 жереб.	Польской и Турецкой.
м. Ст. Синая.	Княгини Радзивиль.	100 маток., 2 жереб.	Польской.
М. Н. Констан- тиновъ.	Генриха Ярожинскаго.	80 матокъ, 1 жереб.	Польской.
с. Пляшовка.	Игнатія Дорошнскаго.	100 маток., 2 жереб.	Польской.
м. Зиньковъ (Ле- тичевск. уѣз.)	Полковника Бѣлова.	13 матокъ, 2 жереб.	Арабской.
О прочихъ заво- дахъ не имѣется полны	хъ свѣде- ній.		

Т А Б Л И Ц А

О ЧИСЛѢ РЕМЕСЛЕННИКОВЪ, ВЪ УЕЗДАХЪ ПОДОЛЬСКОЙ ГУБЕРНІИ.

НАЗВАНІЕ РЕМЕСЛЪ.	Каменецкомъ.	Прокуровск.	Летичевскомъ.	Литинскомъ.	Винницкомъ.	Брацлавскомъ.	Ольгопольск.	Балтскомъ.	Ушицкомъ.	Могилевскомъ.	Ямпольскомъ.	Гайсинскомъ.
Портныхъ	125	27	25	21	68	15	4	20	7	12	13	30
Сапожниковъ	85	23	45	78	43	20	2	14	20	20	10	60
Кушнеровъ	23	5	4	3	6	6	2	42	4	8	2	8
Кузнецовъ	23	5	4	3	6	6	2	42	4	8	2	8
Слѣсарей	2	2	1	2	1	—	1	2	1	2	—	2
Ткачей	3	11	24	18	—	—	—	4	20	—	1	23
Столяровъ	46	15	6	6	10	—	2	15	3	4	4	10
Плотниковъ	—	—	4	13	26	4	8	—	—	—	—	35
Колесниковъ	—	—	—	—	—	—	—	—	—	—	—	26
Печниковъ	—	—	—	—	—	—	—	—	—	—	5	4
Каменщиковъ	—	—	—	—	—	6	—	—	—	—	—	1
Серебрянниковъ	12	—	—	—	—	—	—	—	—	—	—	2
Золотыхъ дѣл. мастеровъ	2	—	—	—	4	—	—	—	—	—	—	—
Часовыхъ — —	5	—	—	—	—	2	1	—	—	—	—	2
Шпошниковъ	—	—	—	—	—	4	—	—	—	—	—	4
Маляровъ	—	—	—	—	—	—	—	—	—	2	—	1
Переплетчиковъ	—	—	—	—	—	—	—	—	—	—	—	3
Гончаровъ	—	—	7	37	—	—	—	—	—	—	—	7
Бондарей	—	—	4	—	—	—	—	—	—	20	—	4
Оловяшниковъ	2	—	—	—	—	—	1	—	—	—	—	—
Мѣдниковъ	8	—	—	—	—	—	—	—	—	—	—	—
Стекольщиковъ	—	—	—	—	—	4	—	—	—	2	2	—
Шелкомотильщиковъ	—	—	—	—	—	—	—	—	—	2	—	—

ТАБЛИЦА

О ЧИСЛѢ ФАБРИКЪ И ЗАВОДОВЪ ВЪ ПОДОЛЬСКОЙ ГУБЕРНІИ.

Какихъ уѣздовъ.	Красноярскыя.		Шелковыя.		Кирпичныя.		Известковыя.		Стеклениныя.		Трудиныя.		Поташныя.		Мѣдиныхъ издѣлій.		Колокольныхъ.		Картонныя.		Воскобойныя.		Крупчатныя.		Табачныя.			
	Число фабрикъ.	Цѣна годового произ-водства.	Число фабрикъ.	Цѣна годового произ-водства.	Число фабрикъ.	Цѣна годового произ-водства.	Число фабрикъ.	Цѣна годового произ-водства.	Число фабрикъ.	Цѣна годового произ-водства.	Число фабрикъ.	Цѣна годового произ-водства.	Число фабрикъ.	Цѣна годового произ-водства.	Число фабрикъ.	Цѣна годового произ-водства.	Число фабрикъ.	Цѣна годового произ-водства.	Число фабрикъ.	Цѣна годового произ-водства.	Число фабрикъ.	Цѣна годового произ-водства.	Число фабрикъ.	Цѣна годового произ-водства.	Число фабрикъ.	Цѣна годового произ-водства.	Число фабрикъ.	Цѣна годового произ-водства.
Каменистаго	—	—	—	—	39	6,660	—	—	—	—	—	—	5	1,190	—	—	—	—	—	—	—	—	—	—	—	—	—	—
Проскуровскаго	—	—	—	—	2	800	2	400	1	8,000	—	—	3	9,612	—	—	—	—	671	—	—	—	—	—	—	—	—	
Литинскаго	—	—	1	12	—	—	—	—	1	1,125	—	—	—	—	—	—	—	—	—	—	—	—	—	—	—	—	—	—
Винницкаго	—	—	—	—	21	2,149	—	—	—	—	—	—	—	—	1	45,830	—	—	—	—	—	—	—	—	—	—	—	—
Бранцлавскаго	—	—	—	—	—	—	—	—	—	—	—	—	—	—	—	—	—	—	—	—	—	—	—	—	—	—	—	—
Гайсинскаго	—	—	—	—	—	—	—	—	—	—	—	—	—	—	—	—	—	—	—	—	—	—	—	—	—	—	—	—
Угличскаго	4	460	—	—	3	488	—	—	—	—	—	—	—	—	—	—	—	—	—	—	—	—	—	—	—	—	—	—
Могилевскаго	—	—	2	630	6	1,000	—	—	—	—	—	—	—	—	—	—	—	—	—	—	—	—	—	—	—	—	—	—
Яновскаго	—	—	—	—	5	2,000	—	—	—	—	—	—	—	—	—	—	—	—	—	—	—	—	—	—	—	—	—	—
Одогопольскаго	—	—	—	—	—	—	—	—	—	—	—	—	—	—	—	—	—	—	—	—	—	—	—	—	—	—	—	—
Бѣлскаго	—	—	—	—	2	450	—	—	—	—	—	—	—	—	—	—	—	—	—	—	—	—	—	—	—	—	—	—
Въ городахъ	—	—	Гайс- 1 Мои- 3	итѣ. 180 зев. 302	Бѣл- 2 Лит- 1 Гайс- 2 Бѣ- 4	итѣ. 1,200 итѣ. 250 итѣ. 358 рѣ. 240	—	—	—	—	—	Мог- 1 зев. 40	—	—	Прес- 1 уров. 718	—	—	—	—	—	—	—	—	—	—	Бѣл- 7 Прес- 1 Лит- 2	итѣ. 7,628 уров. 15 зев. 345	

В Ъ Д О М О С Т Ь

О ГОРОДАХЪ ПОДОЛЬСКОЙ ГУБЕРНИИ СЪ ПОКАЗАНИЕМЪ ИХЪ ВАЖНОСТИ ВЪ ТОРГОВОМЪ И ПРОМЫШЛЕННОМЪ ОТНОШЕНІЯХЪ.

Г о р о д а .	Число домовъ.	Число жителей.	Городскіе дохо- ды.	Фабрики.	Годичное про- изводство фаб- рикъ.	Ярмарокъ.	Обороты на яр- маркахъ.	Трактировъ.	Харчевень.	Погребовъ съ виногр. виноградъ.	Питейныхъ за- водовъ.	Лавокъ.
Каменецъ	1,307	10,426	15,231	18	17,406	1	3,000	2	4	4	64	180
Балта	142	9,810	9,637	23	15,420	2	227,834	1	3	13	50	27
Могилевъ	1,073	1,054	5,200	9	8,942	—	—	4	6	3	46	80
Винница	1,214	10,022	5,245	3	790	8	900	2	3	5	35	28
Проскуровъ	478	5,676	2,488	4	10,806	11	1,310	1	2	3	19	96
Летичевъ	365	4,947	—	2	345	5	820	3	—	1	19	45
Гайсинъ	612	6,254	—	12	7,183	—	—	1	3	2	29	33
Брацлавъ	335	4,294	2,183	—	—	—	—	1	10	4	7	63
Ямполь	465	2,908	500	2	1,524	—	—	—	—	5	29	39
Ольгополь	501	4,654	1,598	—	—	—	—	—	4	2	13	19
П. Ушица	368	5,263	1,207	—	—	—	—	1	—	3	17	16
Литинъ	517	5,168	2,506	8	1,150	11	700	—	1	2	20	48

ТАБЛИЦА

О ЧИСЛѢ РОДИВШИХСЯ, УМЕРШИХЪ И БРАКОМЪ СОЧЕТАВШИХСЯ ВЪ ГОРОДАХЪ И УѢЗДАХЪ ПОДОЛЬСКОЙ ГУБЕРНІИ.

Въ какихъ городахъ и уѣздахъ.	Р о д и л а о с ь у м е р л о .								Р а з н о с т ь .				Б р а к о м ъ с о ч е т а л о с ь .										
	Православныхъ.		Католиковъ.		Евреевъ.		Итого.	Православныхъ.		Католиковъ.		Евреевъ.		Итого.	Православ.		Католиковъ.		Евреевъ.		Итого.		
	Муж.	Жен.	Муж.	Жен.	Муж.	Жен.		Муж.	Жен.	Муж.	Жен.	Муж.	Жен.		Муж.	Жен.	Муж.	Жен.	Муж.	Жен.			
					Неизвестно.																		
Въ городѣ Каменнѣ	254	251	69	63	220	198	1,055	190	171	95	77	282	250	1,605	144	40	114	10	110	118	94	222	
его уѣздѣ	5,043	5,125	518	442	Неизвѣстно.	164	11,128	4,156	2,190	362	248	362	7,059	3,822	250	—	4,072	1,137	242	—	1,379	1,379	
Въ городѣ Проскуровѣ	174	183	27	28	106	164	662	151	127	23	20	90	65	476	78	12	55	145	68	5	41	120	
его уѣздѣ	1,037	1,023	912	830	235	228	4,265	657	656	580	618	134	131	2,726	746	544	172	1,462	502	388	108	208	
Въ городѣ Лепицѣ	118	102	19	13	52	49	353	101	98	7	11	43	34	254	21	44	24	50	54	5	27	86	
его уѣздѣ	1,535	1,466	354	320	143	136	3,957	1,028	944	256	299	70	65	2,652	1,079	122	144	1,315	538	141	77	756	
Въ городѣ Ушицѣ (Новой)	60	50	6	7	24	22	169	53	41	2	7	21	16	140	16	4	9	29	50	2	11	63	
его уѣздѣ	3,066	3,177	488	437	236	194	7,598	1,459	1,307	277	279	158	166	3,644	3,177	369	106	3,952	840	165	67	1,072	
Въ городѣ Могилевѣ	320	289	19	13	140	127	907	396	342	8	11	167	149	1,073	136	6	43	173	109	5	60	174	
его уѣздѣ	2,683	2,640	296	254	184	179	6,236	1,311	1,390	498	200	139	156	3,304	1,673	152	68	2,542	1,315	124	78	1,517	
Въ городѣ Липицѣ	94	34	17	12	36	27	220	118	72	15	16	32	21	274	22	2	10	30	31	5	8	44	
его уѣздѣ	2,771	2,601	356	293	224	199	6,464	1,873	1,916	248	225	124	86	4,472	72,201	108	213	1,992	1,302	137	79	1,518	
Въ городѣ Впаницѣ	305	332	19	24	151	137	968	293	236	29	30	122	92	850	106	19	74	161	137	13	65	215	
его уѣздѣ	2,715	2,621	255	257	181	170	6,199	2,382	2,202	195	183	79	78	4,019	352	134	194	1,180	1,256	113	87	1,456	
Въ городѣ Ямполѣ	64	69	6	3	37	32	211	67	66	7	2	29	21	192	—	—	19	19	56	2	9	67	
его уѣздѣ	3,080	2,991	350	370	288	244	7,322	1,560	1,530	272	272	217	177	4,033	2,981	171	138	3,290	240	145	104	289	
Въ городѣ Брацлавѣ	167	143	3	9	50	43	385	164	131	12	5	61	46	419	15	5	14	34	49	—	17	66	
его уѣздѣ	2,175	2,097	218	193	372	303	5,358	1,979	2,017	133	157	301	250	4,837	276	121	124	518	902	70	152	1,130	
Въ городѣ Гайсинѣ	130	136	1	3	128	132	530	192	145	5	6	171	135	634	72	7	46	125	53	1	53	107	
его уѣздѣ	2,175	1,198	107	99	217	174	3,970	1,208	1,073	73	74	111	75	2,614	1,062	53	205	1,350	250	33	87	370	
Въ городѣ Олгополѣ	89	89	4	3	17	11	213	126	71	6	3	16	8	230	19	2	4	17	41	2	9	52	
его уѣздѣ	2,522	1,985	128	44	522	435	5,636	1,073	1,066	79	82	274	204	2,718	2,428	11	479	4,918	1,049	101	196	1,346	
Въ городѣ Вацлѣ	283	234	4	8	166	112	807	414	276	13	8	39	201	951	773	9	38	443	126	3	59	188	
его уѣздѣ	2,869	2,055	144	123	286	269	5,726	2,316	1,813	91	70	229	184	2,730	176	106	142	1,024	1,195	58	137	1,390	
Въ городѣ Хмільницѣ	193	160	—	—	91	72	516	96	109	—	—	45	40	371	148	—	78	226	88	—	40	128	
Въ городѣ Барѣ	200	141	—	—	103	52	556	129	114	—	—	71	49	363	158	—	35	193	72	—	29	101	
Въ городѣ Ушицѣ (старой)	Н	—	—	—	е	п	—	—	—	—	—	—	—	—	—	—	—	—	—	—	—	—	—
Итого	34,182	31,332	4,310	3,784	4,215	3,640	81,372	23,302	20,013	2,994	3,003	3,045	2,609	52,669	22,581	2,171	2,331	28,932	11,570	1,787	1,697	14,854	

В Ъ Д О М О С Т Ъ



Больницамъ состоящимъ въ губерніи, за 1846 годъ.

	Сколько чело- вѣкъ содера- лось въ про- долженіи года.		было прихо- да.		было расхо- да.	
	Муж.	Жен.	Руб.	Коп.	Руб.	Коп.
Въ городѣ Каменцѣ боль- ница принадлежащая прика- зу:						
Съ платою	255	143				
Безъ платы	138	109				
И того	393	252	2,081	73	8,737	42 ³ / ₄
При этой больницѣ от- дѣленіе умалишенныхъ.						
Съ платою	7	3				
Безъ платы	33	30				
И того	40	33				
Сиротъ, которые здѣсь по неизмѣнно сиротскаго до- ма находятся у воспитате- лей, съ платою отъ прика- за общественнаго призрѣнія.						
Сиротъ	4	4				
Дѣтей бродягъ	2	5				
И того	6	9				
Богодѣльня на 120 че- ловѣкъ и на 20 женскаго пола	50				140	45
Съ платою	50					
Безъ платы	67	27				
И того	167	27				
Въ городѣ Проскуровѣ. Одна больница на 15 кро- ватей.						
Съ платою	439	—	2,458	3 ¹ / ₂	2,458	3 ¹ / ₂
Безъ платы	5	—				
Въ городѣ Летичевѣ од- на больница на 10 крова- тей.						
Съ платою	285	13	1,128	74 ¹ / ₂	1,118	12 ³ / ₄

Въ город. Литинѣ на 20 кроватей.						
Съ платою	223	9	1,977	$32\frac{1}{4}$	1,977	$32\frac{1}{4}$
Въ гор: Винницѣ на 25 кроватей.						
Съ платою	230	5	1,816	$24\frac{3}{4}$	1,723	69
Въ гор. Брацлавѣ на 30 кроватей.						
Съ платою.	331	1	2,862	23	2,318	8
Въ гор. Гайсинѣ на 10 кроватей.						
Съ платою	313	12	1,558	$45\frac{3}{4}$	1,558	$10\frac{1}{2}$
Въ гор. Балтѣ на 80 кроватей.						
Съ платою	534	—	4,510	$89\frac{1}{4}$	4,417	$98\frac{1}{2}$
Въ гор: Ямполѣ на 10 кроватей.						
Съ платою.	128	—	1,378	73	1,361	$35\frac{1}{2}$
Въ гор. Могилевѣ на 60 кроватей.						
Съ платою	238	1	2,034	$26\frac{1}{2}$	1,896	$46\frac{3}{4}$
Въ гор. Нов. Ушицѣ на 15 кроватей.						
Съ платою.	142	—	1,486	$59\frac{3}{4}$	1,270	$39\frac{1}{2}$
И того	163,796	362	25,712	$85\frac{1}{2}$	36,048	5



ОФИЦЕРОВЪ



И
М
А
Д
А
М
У
Р
Т

В
Е
Щ
Е
Р
А
Д
А
В
В
А
В
О

ШТАБА.